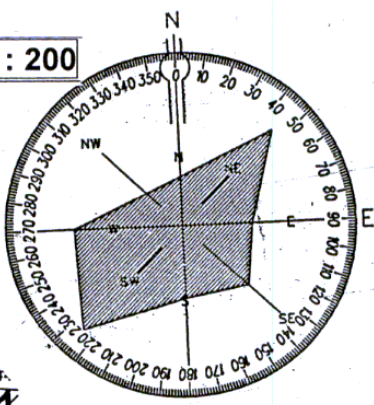


SKICA PLANA LOKACIJE UZ URBANISTIČKO – TEHNIČKE USLOVE  
 Broj: 02-3-350-1198/2014-1/4 od 03.03.2015. godine  
 Na osnovu: : Detaljnog urbanističkog plana „Đenovići“  
 („Sl. list CG“, op. prop. broj 11/13)

urbanistička parcela UP 824 koja se sastoji od najvećeg dijela  
 katastarskih parcela broj 20/1 i 20/2 i malog dijela katastarske  
 parcele broj 671/1 sve K. O. Đenovići u Đenovićima (H. – N.)

PRILAZI R - 1 : 200

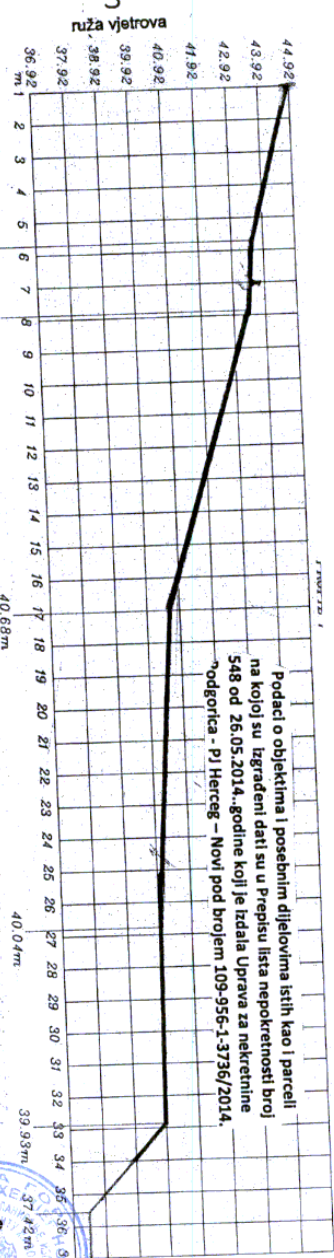
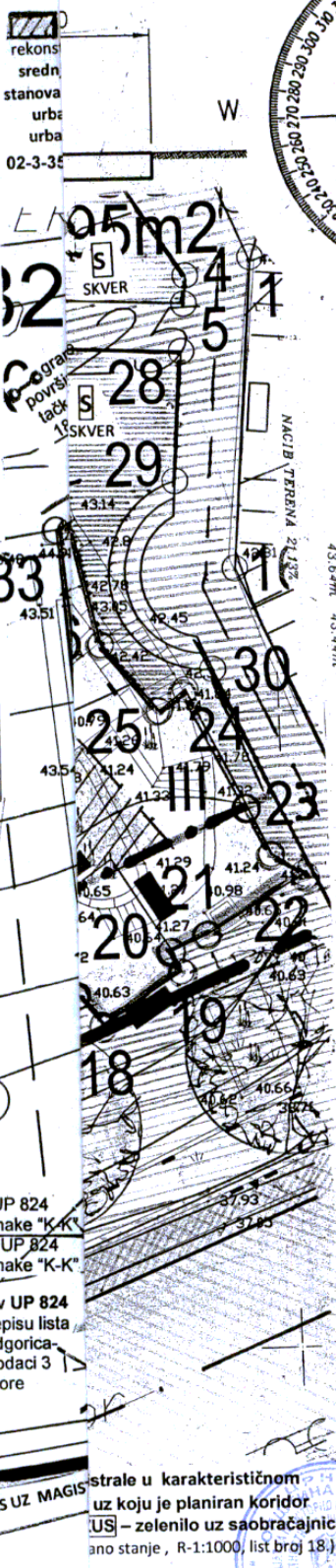


KOORDINATE KARAKTERISTIČNIH TAČAKA I GRADEVINSKE LINIJE UP 824  
 UP 824; P= 1265,37 m<sup>2</sup>

| Br. | x             | y             |
|-----|---------------|---------------|
| 11  | 6550090.63000 | 4699543.86000 |
| 12  | 6550091.15591 | 4699537.28608 |
| 13  | 6550093.73216 | 4699540.69876 |
| 14  | 6550097.68930 | 4699541.28273 |
| 15  | 6550098.45137 | 4699539.68737 |
| 16  | 6550111.11000 | 4699551.31000 |
| 17  | 6550133.39000 | 4699550.36000 |
| 18  | 6550134.15000 | 4699551.95000 |
| 19  | 6550136.67000 | 4699552.59000 |
| 20  | 6550136.41000 | 4699554.89000 |
| 21  | 6550137.51000 | 4699555.53000 |
| 22  | 6550140.60000 | 4699560.78000 |
| 23  | 6550139.61000 | 4699560.13000 |
| 24  | 6550137.10000 | 4699560.78000 |
| 25  | 6550136.27000 | 4699560.13000 |
| 26  | 6550134.51000 | 4699562.26000 |
| 27  | 6550132.42000 | 4699571.60000 |
| 28  | 6550128.87000 | 4699571.80000 |
| 29  | 6550125.67000 | 4699572.46000 |
| 30  | 6550116.97000 | 4699571.79000 |
| 31  | 6550107.45000 | 4699569.96000 |
| 32  | 6550105.48000 | 4699574.66000 |
| 33  | 6550088.71000 | 4699566.28000 |

| Koordinate građevinske linije |               |               |
|-------------------------------|---------------|---------------|
| I                             | 6550090.81026 | 4699541.60672 |
| II                            | 6550110.27602 | 4699544.44022 |
| III                           | 6550138.90523 | 4699557.00726 |



Postojeći stambeni objekat kat. evidentiran broj 3 za koji je izdato pravosnažno Rješenje broj 02-3-361-300/2007 od 18.12.2007.godine od strane Sekretarijata za urbanizam i građevinarstvo Opštine Herceg – Novi kojim se odobrava izgradnja objekta spratnosti P+1 gabaritnih dimenzija 17,00m x 11,00m ukupne korisne površine P = 319,70m<sup>2</sup> investitora "BOWEN GOSS MONTENEGEO" d.o.o. iz Herceg – Novog.

Postojeći stambeni objekat kat. evidentiran broj 2 za koji je izdato pravosnažno Rješenje broj 02-3-361-299/2007 od 18.12.2007.godine od strane Sekretarijata za urbanizam i građevinarstvo Opštine Herceg – Novi kojim se odobrava izgradnja objekta spratnosti P+1 gabaritnih dimenzija 15,00m x 17,00m ukupne korisne površine P = 437,27m<sup>2</sup> investitora "BOWEN GOSS MONTENEGEO" d.o.o. iz Herceg – Novog.

dio kat. parcele broj 20/2 k. o. Đenovići koju redukuju granice UP 824 planiranom završnom trasom dijela kolsko – pješačkog puta oznake "K-K"

dio kat. parcele broj 20/1 k. o. Đenovići koju redukuju granice UP 824 planiranom završnom trasom dijela kolsko – pješačkog puta oznake "K-K"

- mali dio kat. parcele broj 671/1 K. O. Đenovići koji ulazi u sastav UP 824 koji je po načinu korišćenja javni put (J. magistrala) prema Prepisu lista nepokretnosti broj 508 u podacima iz Uprave za nekretnine Podgorica - PJ Herceg Novi sa www. nekretnine.co.me/mne/katastarski\_podaci\_3 ažuriranm dana 18.07.2014. godine u vlasništvu Crne Gore

tojeći pomoćni objekat kat. evidentiran broj vršine P=61,00m<sup>2</sup> za koji je izdato Uvjerenje da je tom u plan iz 1972.godine utvrđeno da na kat. rceli broj 20 K. O. Kumbor postojao ucrtan jedan skat manjih gabarita za koji se ne zna spratnost, ito od strane Uprave za nekretnine – PJ Herceg – i broj 958-109-491/2014 od 07.07.2014.godine.

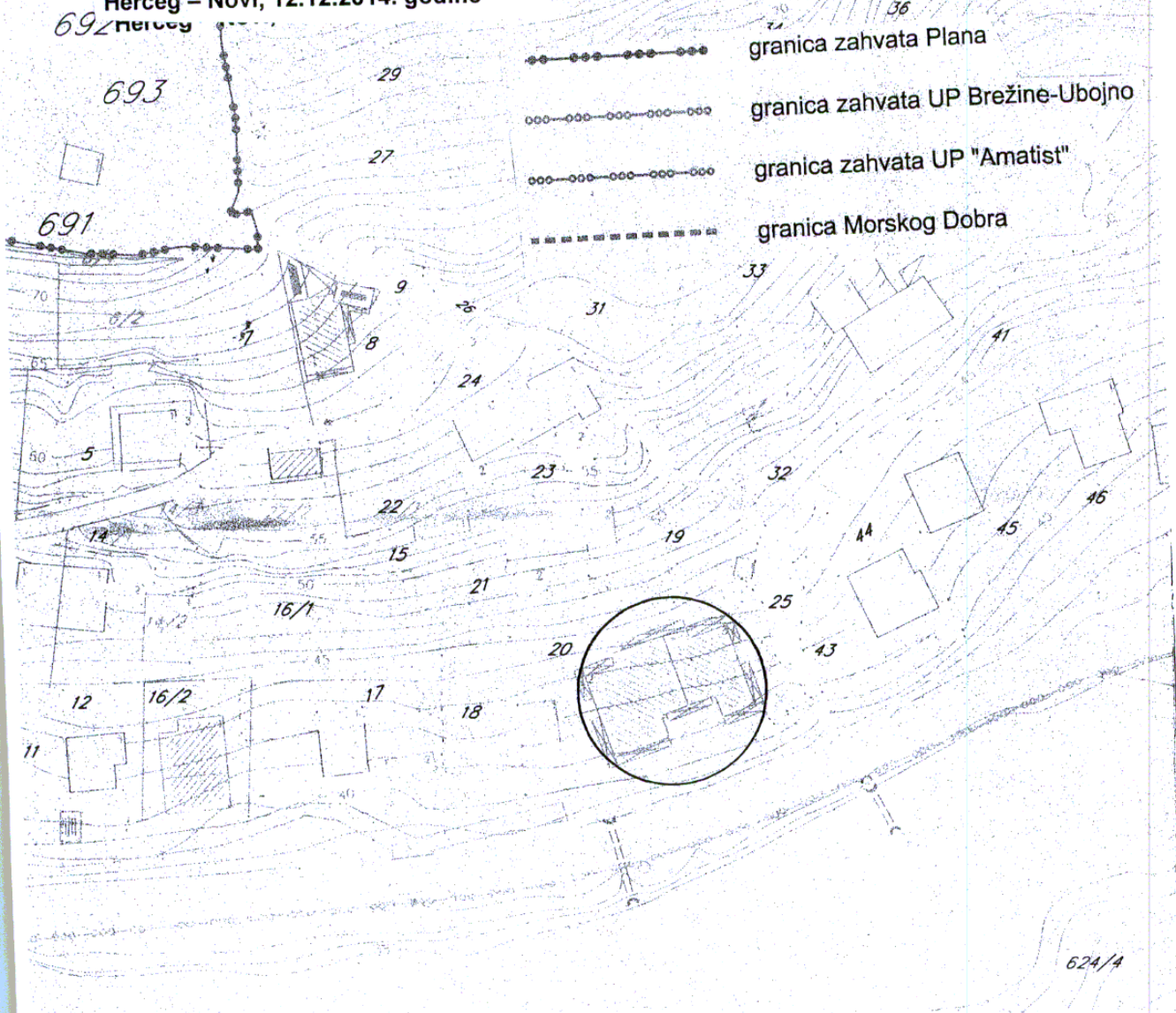
Podaci o objektima i posebnim dijelovima istih kao i parceli na kojoj su izgrađeni dati su u Prepisu lista nepokretnosti broj 548 od 26.05.2014.godine koji je izdala Uprava za nekretnine Podgorica - PJ Herceg – Novi pod brojem 109-956-1-3736/2014.

planom definisana trasa prilaza UP 1,50  
 puta u karakterističnom profilu saob  
 FOTOAR

U Herceg – Novom, 03.03.2015. godine

695

CRNA GORA  
OPŠTINA HERCEG -NOVI  
-Sekretarijat za prostorno planiranje  
i izgradnju-  
Broj: 02-3- 350- 1198/2014-1/1  
Herceg – Novi, 12.12.2014. godine

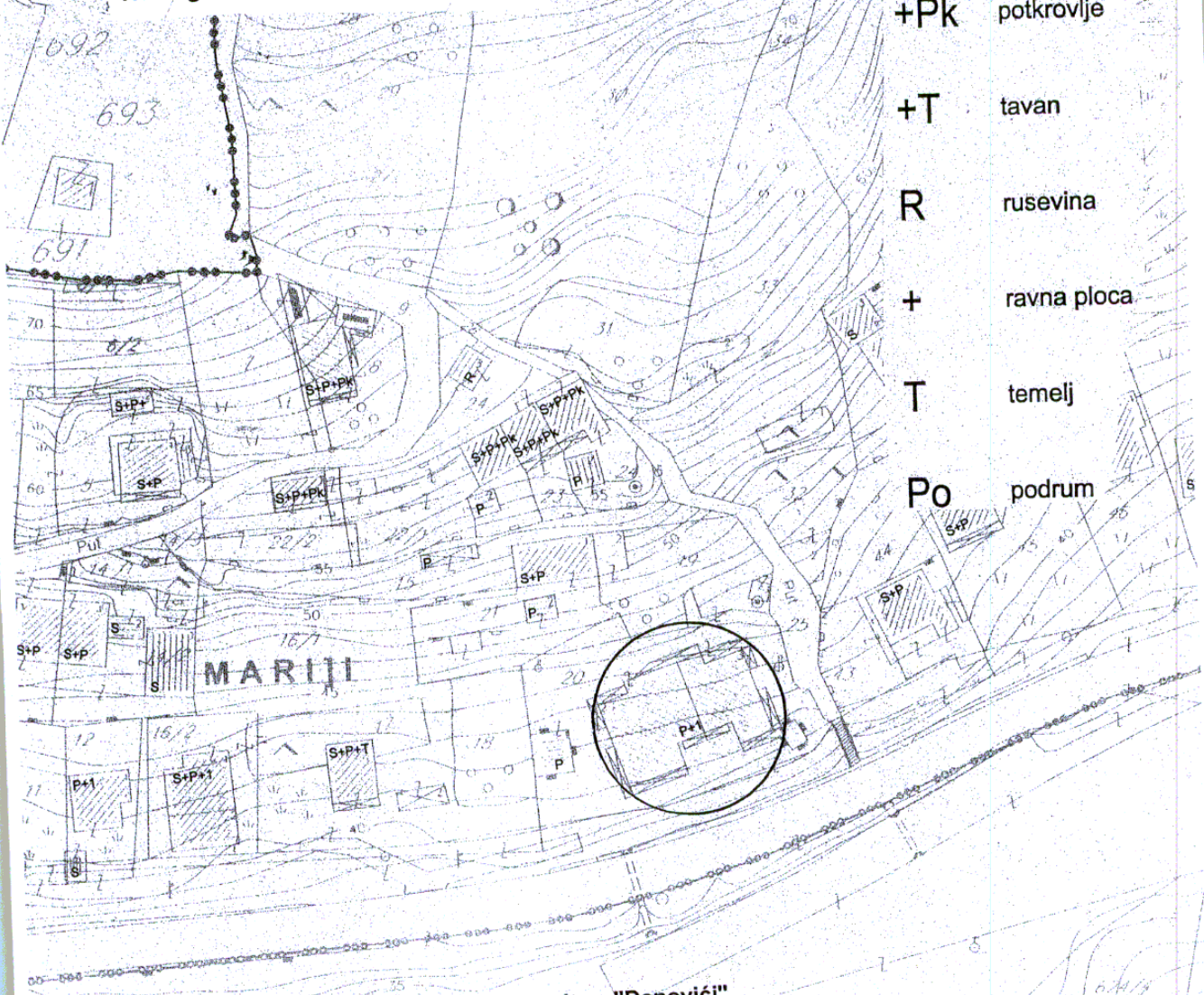


Izvod iz Detaljnog urbanističkog plana "Đenovići"  
(« SI. list CG», op. prop. broj 11/13)  
prilog : Geodetska podloga sa granicom zahvata, R-1:1000, list br. 1.

SAVJETNIK, STARJEŠINE,  
*Lidija Baković*  
Lidija Baković

CRNA GORA  
 OPŠTINA HERCEG -NOVI  
 -Sekretarijat za prostorno planiranje  
 i izgradnju-  
 Broj: 02-3- 350- 1198/2014-1/1  
 Herceg – Novi, 12.12.2014. godine

- S suteran
- +P prizemlje
- +1 prvi sprat
- +2 drugi sprat
- +Pk potkrovlje
- +T tavan
- R rusevina
- + ravna ploca
- T temelj
- Po podrum



Izvod iz Detaljnog urbanističkog plana "Denovići"  
 (« Sl. list CG », op. prop. broj 11/13)  
 prilog : Plan fizičke strukture- postojeće stanje , R-1:1000, list br. 4.b.

SAVJETNIK STARJEŠINE,  
*Lidija Baković*  
 Lidija Baković

CRNA GORA  
OPŠTINA HERCEG -NOVI  
-Sekretarijat za prostorno planiranje ,  
i izgradnju-  
Broj: 02-3- 350- 1198/2014-1/1  
Herceg – Novi, 12.12.2014. godine

STANOVANJE



postojeci objekti



planirani stambeni objekti  
srednjih gustina



planirani stambeni objekti  
srednjih gustina



planirani stambeni objekti  
niskih gustina



postojeci regionalni vodovod (zona zaštite 5m)  
zaštitni pojas uz magistralu ( zona zaštite 25m)

Izvod iz Detaljnog urbanističkog plana "Đenovići"  
(« Sl. list CG», op. prop. broj 11/13)  
prilog: Generalno rješenje R-1:1000, list br. 5.



SAVJETNIK STARJEŠINE,  
*Lidija Baković*  
Lidija Baković

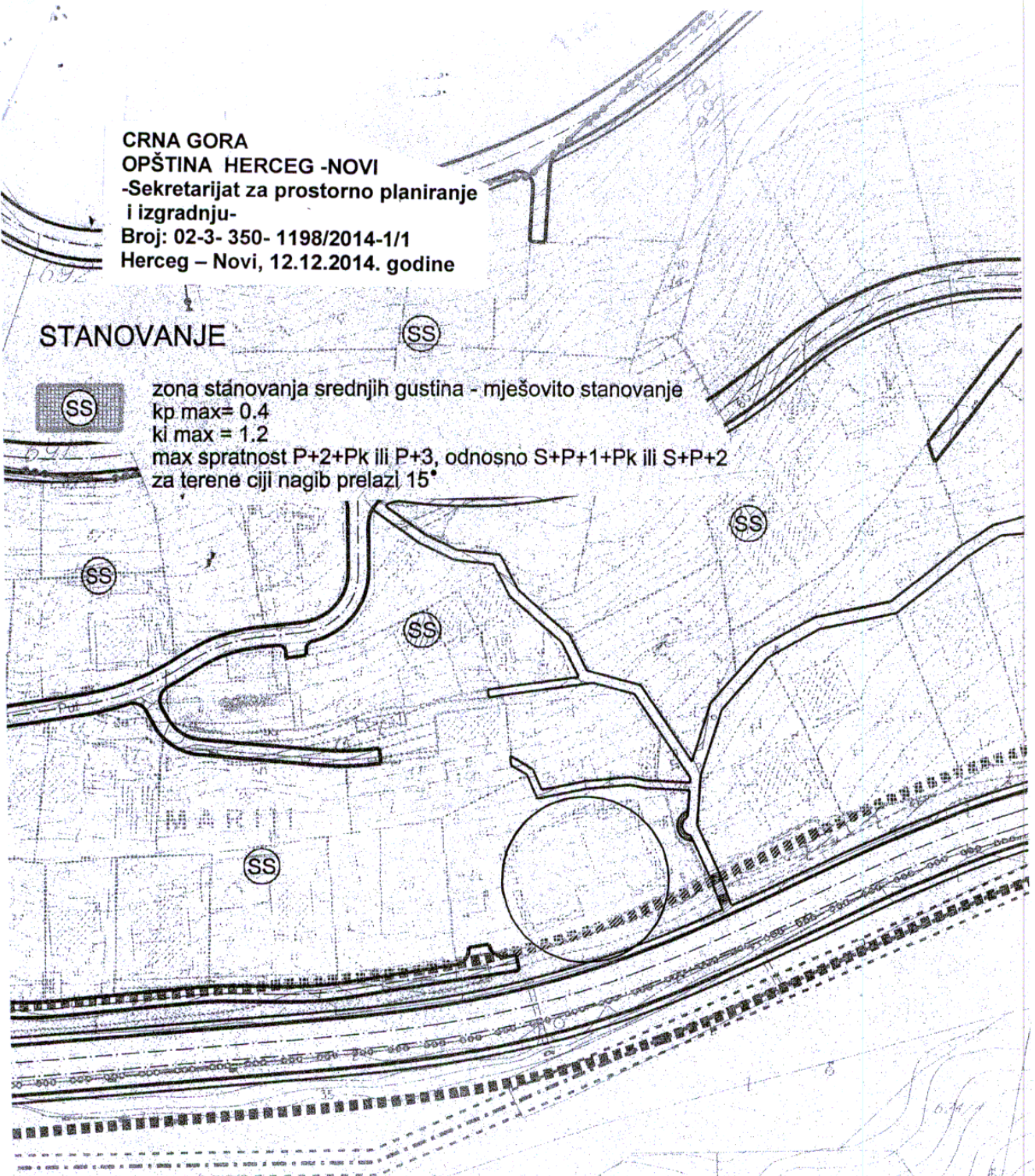
NAPOMENA

CRNA GORA  
OPŠTINA HERCEG -NOVI  
-Sekretarijat za prostorno planiranje  
i izgradnju-  
Broj: 02-3- 350- 1198/2014-1/1  
Herceg – Novi, 12.12.2014. godine

## STANOVANJE



zona stanovanja srednjih gustina - mješovito stanovanje  
kp max= 0.4  
ki max = 1.2  
max spratnost P+2+Pk ili P+3, odnosno S+P+1+Pk ili S+P+2  
za terene čiji nagib prelazi 15°

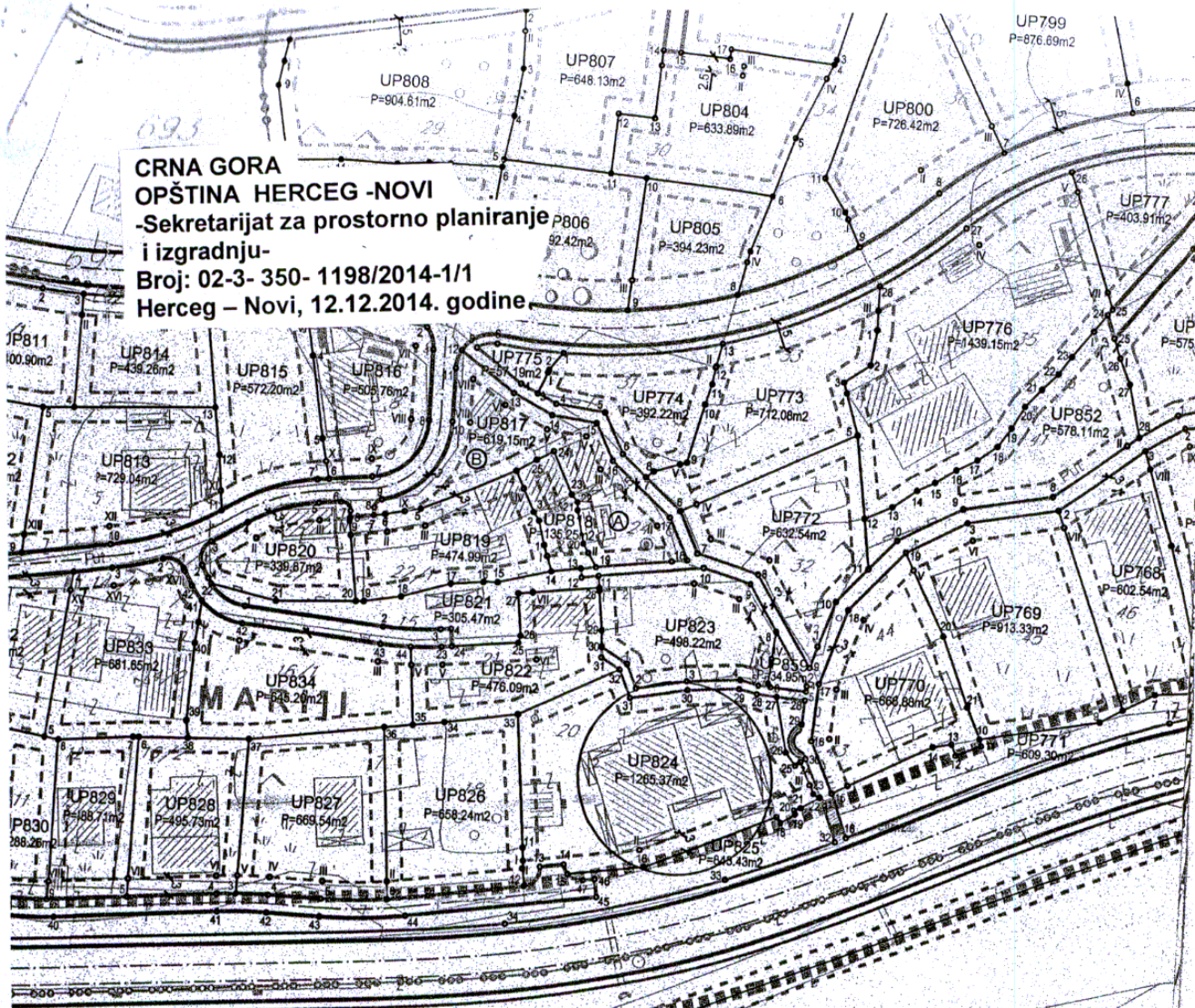


Izvod iz Detaljnog urbanističkog plana "Đenovići"  
(« Sl. list CG », op. prop. broj 11/13)  
prilog: Planirana namjena površina, R-1:1000, list br. 6.

SAVJETNIK STARJEŠINE,  
*Lidija Baković*  
Lidija Baković



CRNA GORA  
 OPŠTINA HERCEG-NOVI  
 -Sekretarijat za prostorno planiranje  
 i izgradnju-  
 Broj: 02-3-350-1198/2014-1/1  
 Herceg – Novi, 12.12.2014. godine



- UP1      oznaka urbanisticke parcele
- granica urbanisticke parcele
- - -      gradjevinska linija
- o 1      koordinatne tacke koje defnisu granice urbanistickih parcela
- o I      koordinatne tacke koje defnisu gradjevinsku liniju

Urbanistički projekat  
 "Brežine - Ubojno"  
 prilog : Parcelacija i preparcelacija, R-1:1000, list br. 7.

SAVJETNIK STARJEŠINE,  
*Lidija Baković*  
 Lidija Baković



CRNA GORA  
 OPŠTINA HERCEG -NOVI  
 -Sekretarijat za prostorno planiranje  
 i izgradnju-  
 Broj: 02-3- 350- 1198/2014-1/1  
 Herceg – Novi, 12.12.2014. godine

| UP 824 P=1265.37m2            |               |               |
|-------------------------------|---------------|---------------|
| Br.                           | x             | y             |
| 11                            | 6550090.63000 | 4699543.86000 |
| 12                            | 6550091.15591 | 4699537.28608 |
| 13                            | 6550093.73216 | 4699540.69876 |
| 14                            | 6550097.68930 | 4699541.28273 |
| 15                            | 6550098.45137 | 4699539.68737 |
| 16                            | 6550111.11000 | 4699541.53000 |
| 17                            | 6550133.39000 | 4699551.31000 |
| 18                            | 6550134.15000 | 4699550.36000 |
| 19                            | 6550136.67000 | 4699551.95000 |
| 20                            | 6550136.41000 | 4699552.59000 |
| 21                            | 6550137.51000 | 4699553.07000 |
| 22                            | 6550137.51000 | 4699554.89000 |
| 23                            | 6550140.60000 | 4699554.89000 |
| 24                            | 6550139.61000 | 4699555.53000 |
| 25                            | 6550137.10000 | 4699560.78000 |
| 26                            | 6550136.27000 | 4699560.13000 |
| 27                            | 6550134.51000 | 4699562.26000 |
| 28                            | 6550132.42000 | 4699571.60000 |
| 29                            | 6550128.87000 | 4699571.80000 |
| 30                            | 6550125.67000 | 4699572.46000 |
| 31                            | 6550116.97000 | 4699571.79000 |
| 32                            | 6550107.45000 | 4699569.98000 |
| 33                            | 6550105.48000 | 4699574.66000 |
|                               | 6550088.71000 | 4699566.28000 |
| Koordinate građevinske linije |               |               |
| I                             | 6550090.81026 | 4699541.60672 |
| II                            | 6550110.27602 | 4699544.44022 |
| III                           | 6550138.90523 | 4699557.00726 |

Izvod iz Detaljnog urbanističkog plana "Đenovići"  
 (« Sl. list CG», op. prop. broj 11/13)  
 prilog : Koordinate graničnih tačaka urbanističke parcele i građevinske linije za **UP 824**  
 sveska 2, tekstualni dio plana - Detaljni urbanistički plan "Đenovići" («Sl. list CG», op. prop. broj 11/13.

SAVJETNIK STARJEŠINE,  
*Lidija Baković*  
 Lidija Baković

CRNA GORA  
OPŠTINA HERCEG -NOVI  
-Sekretarijat za prostorno planiranje  
i izgradnju-  
Broj: 02-3- 350- 1198/2014-1/1  
Herceg – Novi, 12.12.2014. godine

## Urbanistički projekat

### "Brežine Ubojno"

odjel za prostorno planiranje i izgradnju  
« Sl. list CG », op. prop. broj 11/13  
prilog : Plan regulacije, R-1:1000, list br. 8.

IVANOVIĆ

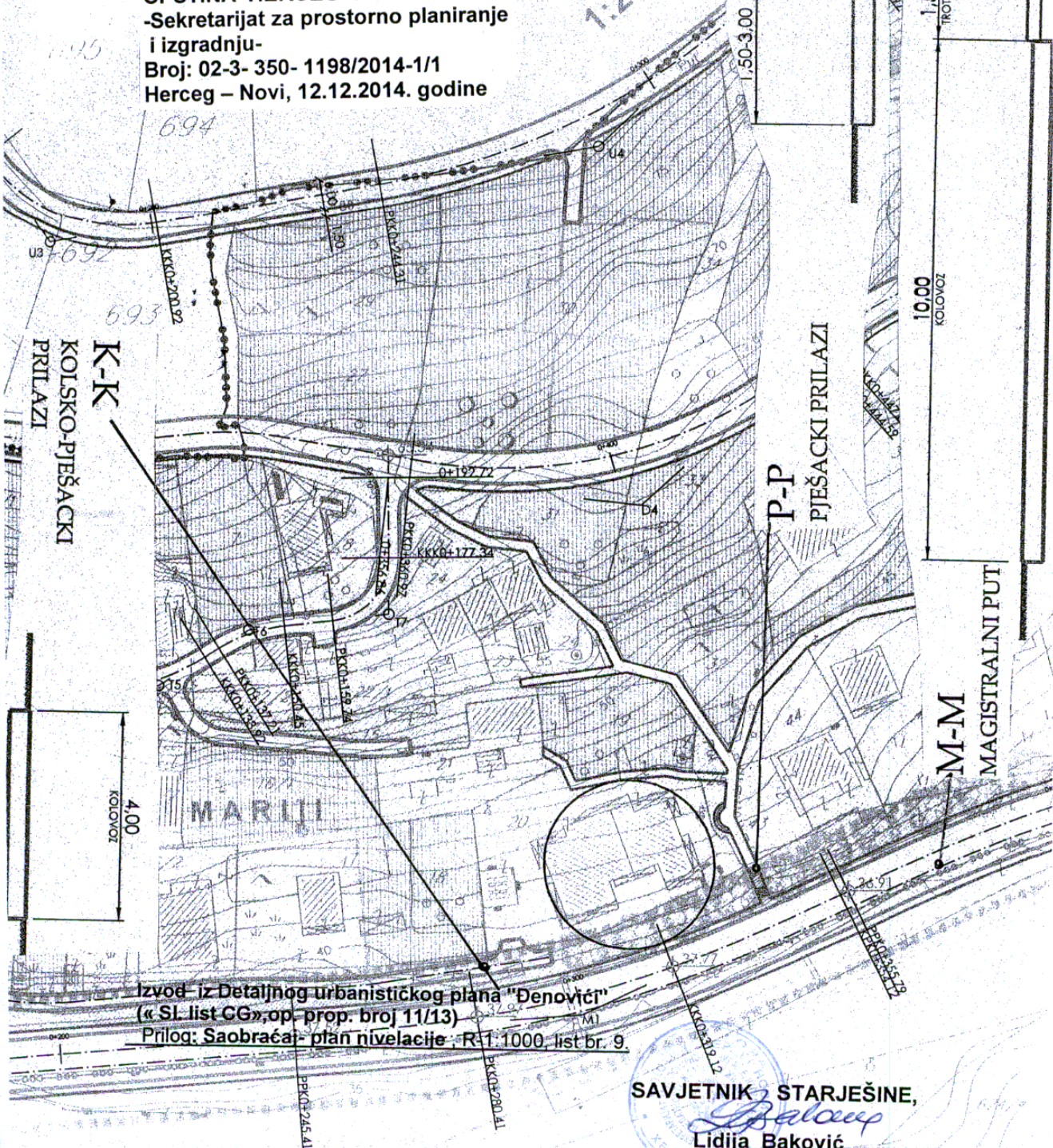
SAVJETNIK, STARJEŠINE,  
*Lidija Baković*  
Lidija Baković



# NOVINI

CRNA GORA  
OPŠTINA HERCEG -NOVI  
-Sekretarijat za prostorno planiranje  
i izgradnju-  
Broj: 02-3- 350- 1198/2014-1/1  
Herceg – Novi, 12.12.2014. godine

1:2500



Izvod iz Detaljnog urbanističkog plana "Đenovići"  
(« Sl. list CG », op. prop. broj 11/13)  
Prilog: Saobraćajni plan nivelacije, R:1:1000, list br. 9.

SAVJETNIK STARJEŠINE,  
*Balovec*  
Lidija Baković

CRNA GORA  
OPŠTINA HERCEG -NOVI  
-Sekretarijat za prostorno planiranje  
i izgradnju-  
Broj: 02-3- 350- 1198/2014-1/1  
Herceg – Novi, 12.12.2014. godine

postojeći vazdušni dalekovod 35 kV  
postojeći vazdušni dalekovod 10 kV  
postojeća VN 10 kV podzemna mreža  
postojeća VN 35 kV podzemna mreža  
planirana VN 10 kV podzemna mreža  
planirana VN 35 kV podzemna mreža  
planirana trafostanica 35/10kV "BAOŠIĆI"



postojeća trafostanica 10/0,4kV

planirana trafostanica 10/0,4kV

MARIJI

MBTS "ĐENOVIĆI" 10/0,4kV; 630kVA

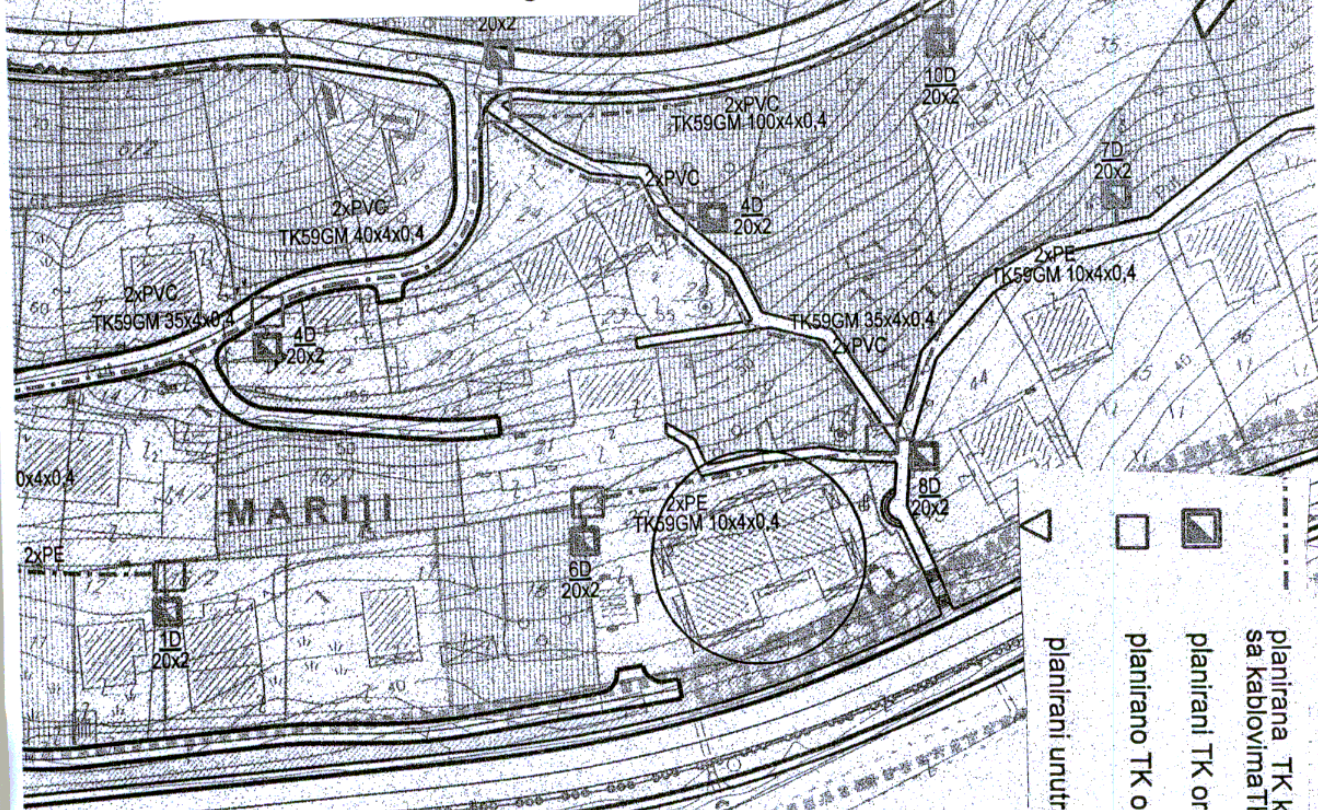
MBTS "Brezine Ubojno3" 10/0,4kV; 630kVA

Izvod iz Detaljnog urbanističkog plana "Đenovići"  
Urbanistički projekat  
prilog: Elektroenergetska mreža - postojeće i planirano stanje, R-1:1000, list br. 12.





"Brezine - Ubojno"

SAVJETNIK STARJEŠINE,  
*Lidija Baković*  
Lidija Baković

CRNA GORA  
 OPŠTINA HERCEG -NOVI  
 -Sekretarijat za prostorno planiranje  
 i izgradnju-  
 Broj: 02-3- 350- 1198/2014-1/1  
 Herceg – Novi, 12.12.2014. godine



postojeća trasa sa kablovima TK10 i telefonskim kablovima TK00V

-  postojeći TK ormarić
-  postojeće TK okno
-  postojeća telefonska centrala
-  postojeći unutrašnji kablovski ormarić koncentracije

-  planirana TK kanalizacija sa kablovima TK59GM
-  planirani TK ormarić
-  planirano TK okno
-  planirani unutrašnji kablovski ormarić koncentracije

Izvod iz Detaljnog urbanističkog plana "Đenovići"  
 (« SI. list CG», op. prop. broj 11/13)  
 prilog :TK mreža – postojeće i planirano stanje , R-1:1000, list br. 14.

# Urbanistički projekat "Đenovići - Libinje"

SAVJETNIK STARJEŠINE,  
*Lidija Baković*  
 Lidija Baković

CRNA GORA  
OPŠTINA HERCEG -NOVI  
-Sekretarijat za prostorno planiranje  
i izgradnju-  
Broj: 02-3- 350- 1198/2014-1/1  
Herceg – Novi, 12.12.2014. godine

fekalna kanalizacija

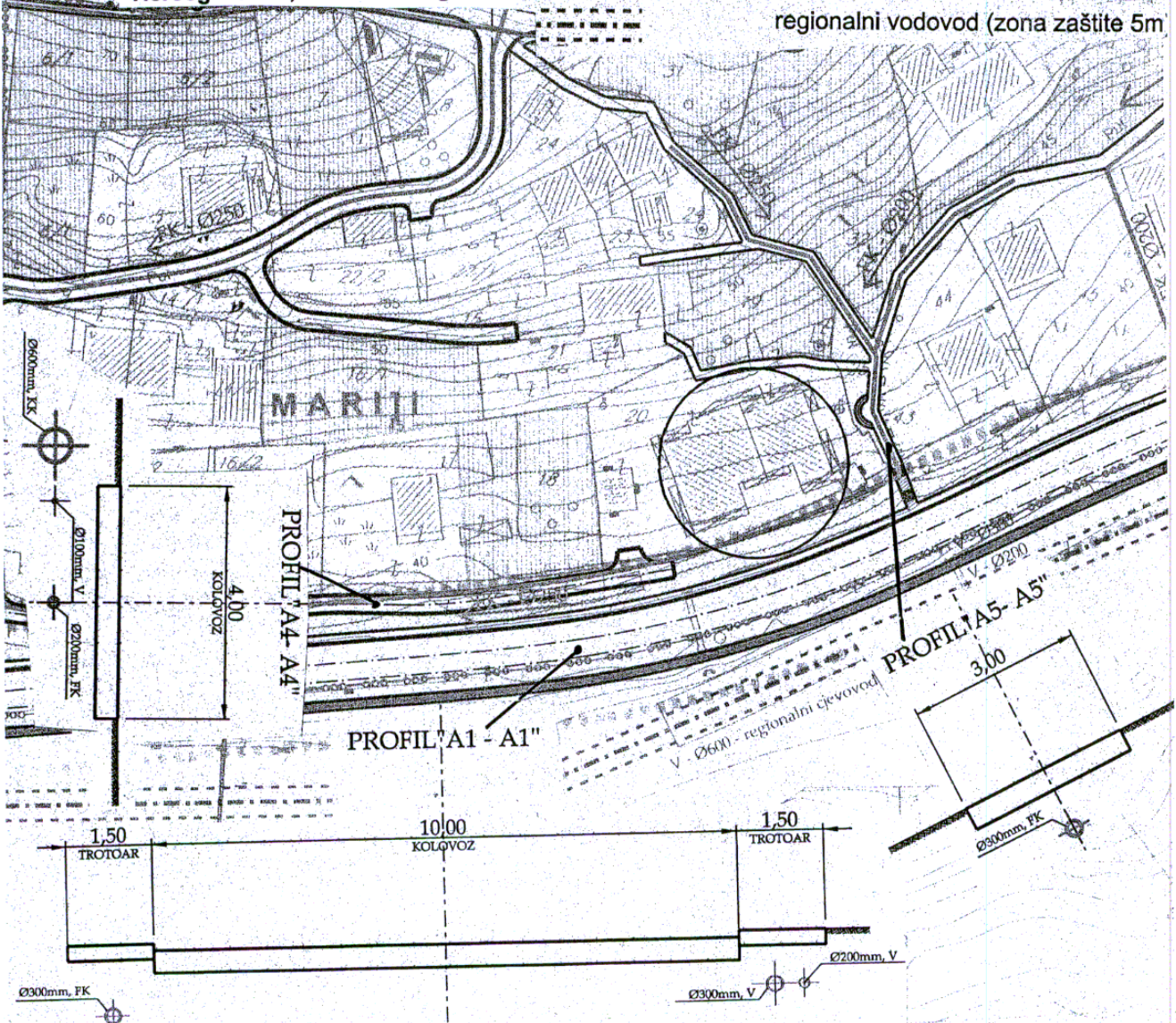
hidrantska mreža

hidrant

zona zaštite izvora

kišna kanalizacija

regionalni vodovod (zona zaštite 5m)



Izvod iz Detaljnog urbanističkog plana "Đenovici"  
(« Sl. list CG», op. prop. broj 11/13)

prilog: Vodovod, kanalizacija i kišna kanalizacija- planirano stanje, R-1:1000, list br. 16.

Urbanistički projekat

"Brežine - Ubojno"

SAVJETNIK STARJEŠINE,

Lidija Baković

CRNA GORA  
 OPŠTINA HERCEG -NOVI  
 -Sekretarijat za prostorno planiranje  
 i izgradnju-  
 Broj: 02-3- 350- 1198/2014-1/1  
 Herceg – Novi, 12.12.2014. godine

ZELENILO OGRANIČENE NAMJENE




PRIRODNA VEGETACIJA



ZELENILO TURIZMA



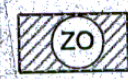
ZELENILO SPORTA



ZELENILO JAVNIH USTANOVA

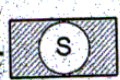


ZELENILO VJERSKIH OBJEKATA



ZELENILO STANOVANJA

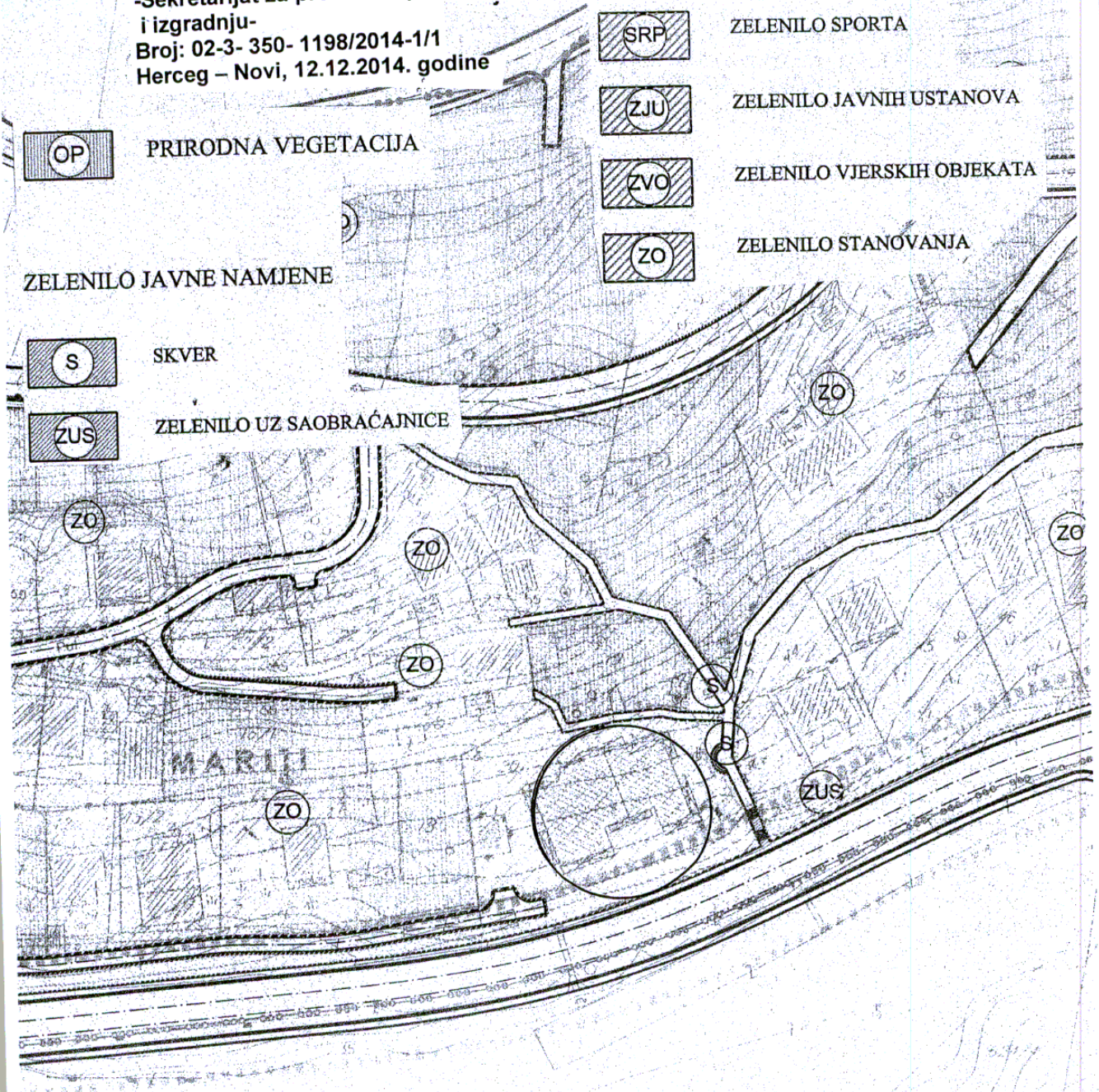
ZELENILO JAVNE NAMJENE



SKVER



ZELENILO UZ SAOBRAĆAJNICE




















Izvod iz Detaljnog urbanističkog plana "Đenovići"  
 (« Sl. list CG», op. prop. broj 11/13)  
 prilog : Vegetacija- planirano stanje , R-1:1000, list br. 18.



SAVJETNIK, STARJEŠINE,  
*Lidija Baković*  
 Lidija Baković

CRNA GORA  
OPŠTINA HERCEG -NOVI  
-Sekretarijat za prostorno planiranje  
i izgradnju-  
Broj: 02-3- 350- 1198/2014-1/1  
Herceg – Novi, 12.12.2014. godine

LEGENDA PROTIVPOŽARNIH SIMBOLA

-  Zid otporan na požar 180 minuta
-  Zid otporan na požar 120 minuta
-  Zid otporan na požar 90 minuta
-  Vrata otporna na požar 120 minuta
-  Vrata otporna na požar 90 minuta
-  Vrata otporna na požar 60 minuta
-  Protivdimna vrata
-  Protivpanična rasveta
-  Automatski javljač požara
-  Automatski javljač požara u spuštenom plafonu
-  Ručni javljač požara
-  Truba za uzbunu
-  Ručni aparat za gašenje prahom kapaciteta 9kg
-  Ručni aparat za gašenje prahom kapaciteta 6kg
-  Ručni aparat za gašenje sa CO2 kapaciteta 5 kg
-  Unutrašnji hidrant
-  Nadpritisk vazduha

Prinudno odvodjenje dima

Izvod iz Detaljnog urbanističkog plana "Đenovići"  
(« Sl. list CG», op. prop. broj 11/13)  
prilog Protivpožarna zaštita, R-1:1000, list br. 19.

Urbanistički projekat

SAVJETNIK STARJEŠINE,  
*Lidija Baković*  
Lidija Baković



**ВОДОВОД И  
КАНАЛИЗАЦИЈА**

85540 ХЕРЦЕГ НОВИ  
Пут 10, Херцеговачки бр. 3  
Мирошанин 825-1479-18, 816-168-18  
Григорјевић 119-2013-0000-7  
e-mail: vodovod@herceg-novi.me  
www.vodovodherceg-novi.co.me

Централа: +382(0)31 323-186  
Директор: 322-174  
Телефон сектор: 323-161  
Телефакс: 323-080

Број: 02-3201/14  
Херцег Нови, 3.3.2015.год.

2015  
02-3-350-1098/2014-1/4 *deziro*

ОПШТИНА ХЕРЦЕГ НОВИ  
Секретаријат за просторно планирање и изградњу  
"BOWEN GOSS MONTENEGRO" D.O.O. ХЕРЦЕГ НОВИ  
Пуномоћник: Предраг Станишић, ИГАЛО

**ПРЕДЛОГ број 02-320114 од 31.12. 2014**  
**ОДГОВОР НА ЗАХТЈЕВ ЗА ДОБИЈАЊЕ ПРОЈЕКТАНТСКО**  
**ВОДОВДНИХ И КАНАЛИЗАЦИОНИХ УСЛОВА**

На основу Вашег захтјева за добијање пројектантско водоводних и канализационих услова за израду техничке документације за реконструкцију стамбених објеката кат. Евидентираних број 2. и 3. одобрене спратности за оба П + 1 (приземље + спрат) који представљају јединствену грађевинску цјелину и надоградња истих у оквиру постојећих хоризонталних габарита до укупне спратности С + П + 1 + Пк (сутерен + приземље + спрат + поткровље) у плану задатој зони намјене становања средњих густина – мјешовито становање ознаке СС на урбанистичкој парцели УП 824 површине 1265.37 м<sup>2</sup> која се састоји од највећег дијела катастарских парцела број 20/1 и 20/2 и малог дијела катастарске парцеле број 671/1 све к.о. Веновићи општина Херцег Нови и достављеног предлога урбанистичко техничких услова број 02-3-350-1050/2013-1/3 од 1.8.2014.год, констатује се :

- ✧ Објекат је прикључен на градску водоводну мрежу прикључном РЕHD цијеви DN50 mm из постојећег прикључног окна са регистрованим водомјерима у зидним нишама ;
- ✧ Планирана реконструкција ,захтјева прикључење на градску водоводну мрежу прикључном РЕHD цијеви DN19 mm из постојећих водомјерних ниша ;
- ✧ У водомјерним нишама ,монтирати водомјере DN 19 mm (ИНСА) за сваку стамбену јединицу посебно ;
- ✧ До ових катастарских парцела не постоји изграђена канализациона инфраструктура. Да би се на овој и суседним парцелама обезбједило одвођење фекалних вода предлагемо да се према усвојеном ДУП-у " Сл.лист.ЦГ",оп.проп.број 31/11., изради :

**1. Главни пројекат канализационог колектора ;**

на које ће сагласност издати секретаријат за просторно планирање и изградњу и по којима ће се изградити инфраструктура уз рјешавање комуналног опремања .

- ✧ Канализацију цјелокупног објекта рјешити прикључењем на новоизграђену градску канализацију .Прво ревизионо окно је на удаљености сса 160 m ;
- ✧ Постојећу септичку јаму ставити ван функције .

**Достављено :**

- подносиоцу захтјева
- техничкој служби
- архиви

Референт за прикључке  
на ВНК мрежи  
*Миљана Пасуљевић*  
Миљана Пасуљевић  
дипл.инг.грађ.

Технички руководилац

*Мићо Стојановић*  
Мићо Стојановић  
дипл.инг.грађ.

*ЗАПРИМОЉЕНО*

*04.03.2015*

*Предраг Станишић*





CRNA GORA  
MINISTARSTVO SAOBRAĆAJA I POMORSTVA  
Direkcija za saobraćaj

|   |       |                   |                        |          |
|---|-------|-------------------|------------------------|----------|
| CRNA GORA<br>OPŠTINA HERCEG NOVI<br>HERCEG NOVI |       |                   |                        |          |
| Dokument broj: 02-3-350-1198/2014-1/2           |       |                   |                        |          |
| Opis<br>posla:                                  | Spol: | Arhivski<br>broj: | Broj:                  | Većnost: |
|   |       |                   | 02-3-350-1198/2014-1/3 | 1/3      |

Broj: 03-44/2  
Podgorica, 16.01.2015.godine.

OPŠTINA HERCEG NOVI  
Sekretarijat za prostorno planiranje i izgradnju

**PREDMET: SAOBRAĆAJNO - TEHNIČKI USLOVI ZA IZRADU PROJEKTNE  
DOKUMENTACIJE**

Direkcija za saobraćaj, rješavajući po zahtjevu "BOWEN GOSS MONTENEGRO" d.o.o iz Herceg Novog prosljeđen upućenog od strane Sekretarijat za prostorno planiranje i izgradnju Opštine Herceg Novi br.02-3-350-1198/2014-1/2 od 29.12.2014. godine, za propisivanje tehničkih uslova za priključenje na javni put za potrebe rekonstrukcije stambenih objekata na urbanističkoj parceli UP 824 površine 1265.37m<sup>2</sup>, koja se sastoji od katastarske parcele br.20/1, 20/2 i malog dijela katastarske parcele 671/1 KO Đenovići u zahvatu Detaljnog urbanističkog plana "Đenovići" opština Herceg Novi, a shodno članu 16 stav 1 alineja 11 Zakona o putevima („Sl. List RCG,, br.42/04 i „Sl. List CG,, br.21/09, 54/09, 40/10, 36/11 i 40/11) izdaje sljedeće:

- **Regulaciona linija** definisana je koordinatama tačaka prema i to je linija koja dijeli javnu površinu od površina namijenjenih za druge namjene
- **Građevinska linija** (građevinska linija predstavlja liniju na, ispod i iznad površine zemlje do koje može da se planira najistureniji dio objekta) i definisana je koordinatama tačaka I, II i III.
- **Koordinate predmetnih tačaka date su u Predlogu urbanističko tehničkih uslova.**
- **DUP-om "Đenovići" direktan prilaz za predmetnu UP 824 sa Jadranske magistrale nije planiran**
- **Urbanistička parcela UP824 vezu sa Jadranskom magistralom ostvaruje preko kolsko pješačke saobraćajnice (K-K) koja je priključena na Jadransku magistralu.**
- **Planskim dokumentom je predviđeno proširenje Jadranske magistrale ( poprečni presjek dat u prilogima ) sa obostranim trotoarima.**
- **Prije izrade glavnog projekta – faza saobraćaja - uređenje terena potrebno je izvršiti geodetsko snimanje u R 1:250, prenijeti uslove iz DUP-a ( Jadransku magistralu) i saglasno terenskim uslovima i uslovima iz DUP-a projektovati kolski prilaz predmetnoj urbanističkoj parceli.**
- **Neophodno je voditi računa o budućem uklapanju (prilikom rekonstrukcije Jadranske magistrale u skladu sa DUP-om ).**

ZAPRIMOEN  
23. 01. 2015  
→



- Voditi računa o pješačkoj komunikaciji - kontinuitetu pješaka. Kod pješačkih prelaza za savlađivanje visinske razlike za lica sa posebnim potrebama predvidjeti izgradnju rampi ( nagiba do 8% i širine najmanje 0,90m).
- Odvod atmosferske vode predvidjeti tako da atmosferske vode ne dotiču na državni put.

Projektnu dokumentaciju – faza saobraćaja – uređenje terena urađenu u skladu sa važećim DUP-om, u skladu sa gore datim preporukama i uslovima , važećim propisima i standardima sa izvještajem o izvršenoj tehničkoj kontroli (izvještaj o reviziji) dostaviti Direkciji za saobraćaj (dva primjerka) za izdavanje saobraćajne saglasnosti.

**Dostavljeno:**

- naslovu x2
- arhivi

