

SKICA PLANA LOKACIJE UZ URBANISTIČKO – TEHNIČKE USL

Broj: 02-3-350-1253/2014-1/4 od 25.02.2015. godine
Na osnovu: Prostornog plana Opštine Herceg - Novi
(„Sl. list CG”, op. prop. broj 07/09)

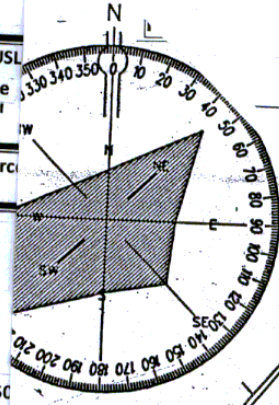
Urbanistička parcela koja se sastoji od katastarske parcel
broj 5550/1 K. O.Sutorina na Žvinjama (Herceg – Novi)

R - 1 : 250

K.O. Sutorina
K.P. 5550/1
r=1:250

Podaci o predmetnoj katastarskoj parceli broj 5550
dati su u Prepisu lista nepokretnosti broj 2080 od 1
koji je izdala Uprava za nekretnine Podgorica - PJ H
brojem 109-956-2354/2014.

Postojeća odrasla stabla drveća unutar dozvoljen
objekta koje je preporučljivo zadržati i valorizova
terena u projektnoj dokumentaciji radi zaštite v
vegetacijskog fonda Primorskog pođ




ruža vjetrova



Sutorina koja je je prema Prepisu lista nepokretnosti
nekretnine come/mne/katastarski podaci 3 ažurirann
površine 350,00m² u korisništvu Organa Uprave SO Herceg -
članu 49. Odluke o opštinskim i nekategorisanim
puteva (lokalni putevi - javni put) se
određena shodno udaljenosti od tih puteva (zaštiti
nekategorisanih i opštinskih puteva (lokalni putevi - javni put) se
graditi drugi objekti na određenoj udaljenosti od tih puteva (zaštiti
je, poslovne pomoćne i slične zgrade, kopati rezervoari, septičke jame i
nih puteva 5,00m računajući od spoljne površine 20 874m², te sjeveroistočno
parcela broj 5984 K. O. Sutorina ukupne površine 3 237m² koji su takođe prema Gore navedenim
K. O. Sutorina ukupne površine 3 237m² koji su takođe prema Gore navedenim
etnosti broj 172 prema načinu korištenja nekategorisani putevi u korisništvu Organa

5438
katastarska parcela broj 5984 K. O. Sutorina na Žvinjama
kojim se omogućuje direktan prilaz predmetnoj
EOMAP" d.o.o.


U Herceg – Novom, 25.02.2015. godine
SAVJETNIK STARJEŠINE.
Lidija Baković
Lidija Baković, d.i.p.a.



Herceg Novi.05.12.2014

a (Herceg – Novi)

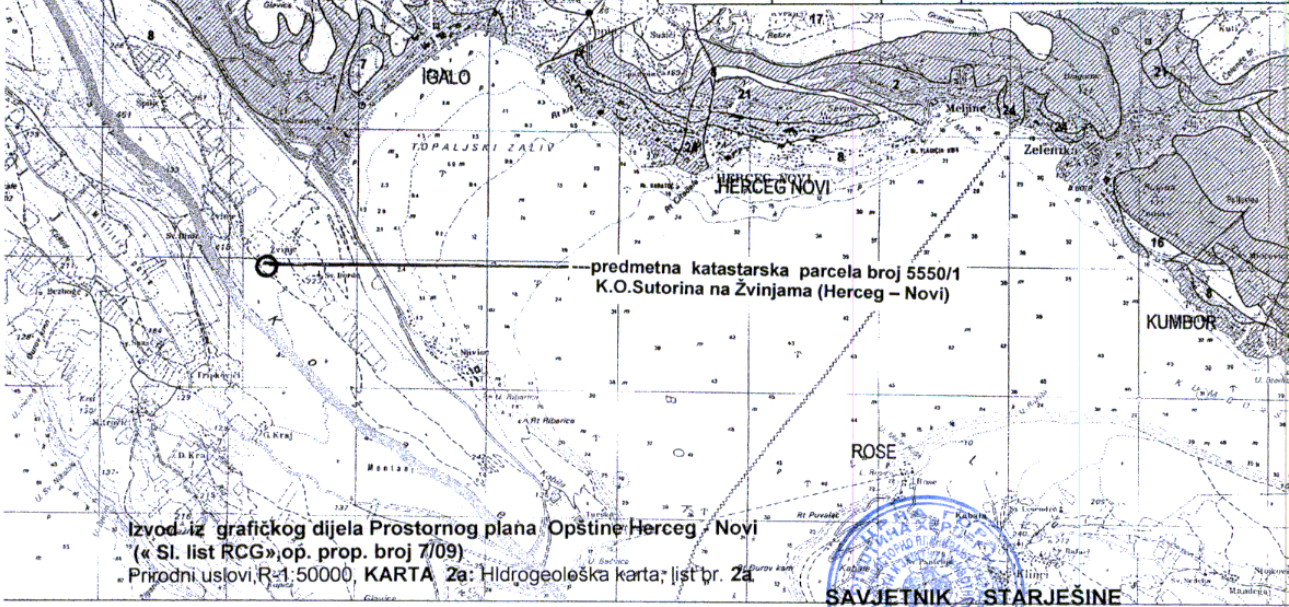




CRNA GORA
 OPŠTINA HERCEG-NOVI
 Sekretarijat za prostorno planiranje
 i izgradnju
 Broj: 02-3-350-1253/2014
 Herceg – Novi, 18.12.2014. godište

LITOLOŠKI SASTAV I HIDROGEOLOŠKA SVOJSTVA ST JENSKIH MASA

Hidrogeološka funkcije	STAROST	SIMBOL	FACIJA	Hidrogeološka funkcije	STAROST	SIMBOL		
	TRIJAS	26			TRIJAS	26	Jedri, silifikovani, plocasti do slojeviti krečnjaci sa prosljopima dolomita, zatim bankoviti do masivni dolomiti. U cjelini stenske mase dobro izražene pukotinske i kraške poroznosti, značajan dio kolektora kraške izdani.	
	KVARTAR	4		HIDROGEOLOŠKI KOMPLEKS	KVARTAR	4	Nezaobljeni komadi krečnjaka i dolomita, čestoglinoviti i loše složen drobinski materijal, kao i šljunkovito pjeskoviti i glinoviti sedimenti nprvršinskih tokova. U cjelini materijal neravnomjerne i neujednačene vodopropusnosti i vodonosičnosti	
		2				2		Crvenica sa odlomcima krečnjaka i dolomita veoma neujednačene vodopropusnosti (ts)
	KREDA	12		KREDA	KREDA	12	Kalkareniti, laporoviti krečnjaci sa prosljopima rožnaca, zatim krečnjaci, dolomiti i laporci u međusobnom smjenjivanju. Nejednako izražena pukotinska poroznost a podređenje slabo izražena kraška poroznost. U cjelini smjenjivanje vodonepropustih i vodopropustnih stenskih masa.	
		17				17		
	TERCIJAR	7		IZOLATORI	TERCIJAR	7	Tanko slojeviti do slojeviti laporci, pe ščari, konglomerati, breče i druge stenske mase fišnog i fiškotkog kompleksa. Praktično vodonepropustne stenske mase.	
		8				8		
		10				10		
		13				13		



Izvod iz grafičkog dijela Prostornog plana Opštine Herceg – Novi
 (« Sl. list RCG » op. prop. broj 7/09)
 Prirodni uslovi, R-1:50000, KARTA 2a: Hidrogeološka karta; list br. 2a

SAVJETNIK STARJEŠINE

Lidija Baković

CRNA GORA
OPŠTINA HERCEG-NOVI
Sekretarijat za prostorno planiranje
i izgradnju
Broj: 02-3-350-1253/2014
Herceg – Novi, 18.12.2014. godine

	Antropogene i nevezane stijene
ll	Poluvezane stijene
	Vežane (čvrste) stijene

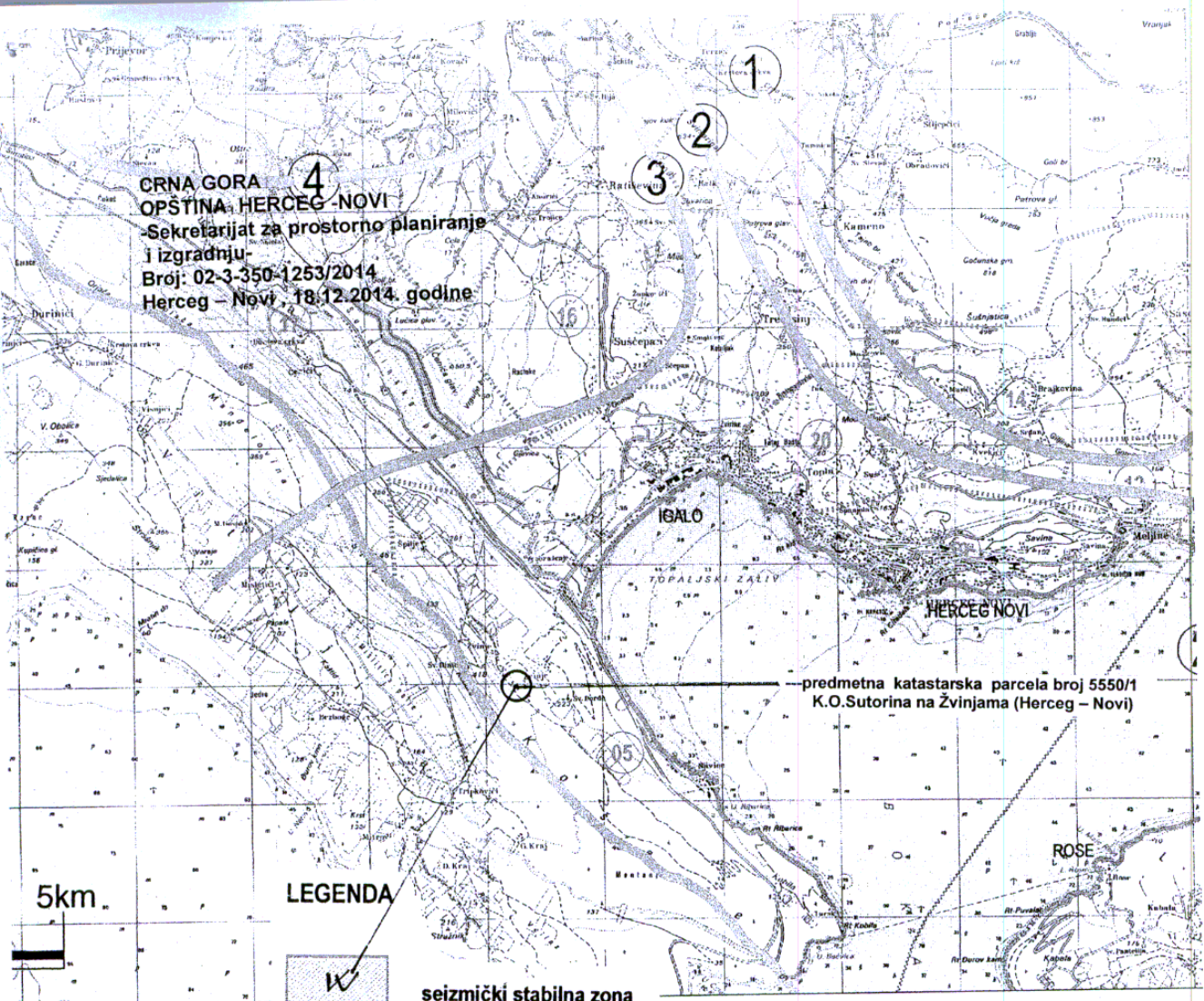
predmetna katastarska parcela broj 5550/1
K.O.Sutorina na Žvinjama (Herceg – Novi)

Izvod iz grafičkog dijela Prostornog plana Opštine Herceg – Novi
(« Sl. list RCG », op. prop. broj 7/09)
Prirodni uslovi, R-1:50000, KARTA 2b: Inženjersko geološka karta, list br. 2b

SAVJETNIK STARJEŠINE
Lidija Baković




CRNA GORA
 OPŠTINA HERCEG-NOVI
 Sekretarijat za prostorno planiranje
 i izgradnju
 Broj: 02-3-350-1253/2014
 Herceg - Novi, 18.12.2014. godine



5km

LEGENDA




seizmički stabilna zona



zona umjerenog potencijala seizmičke nestabilnosti

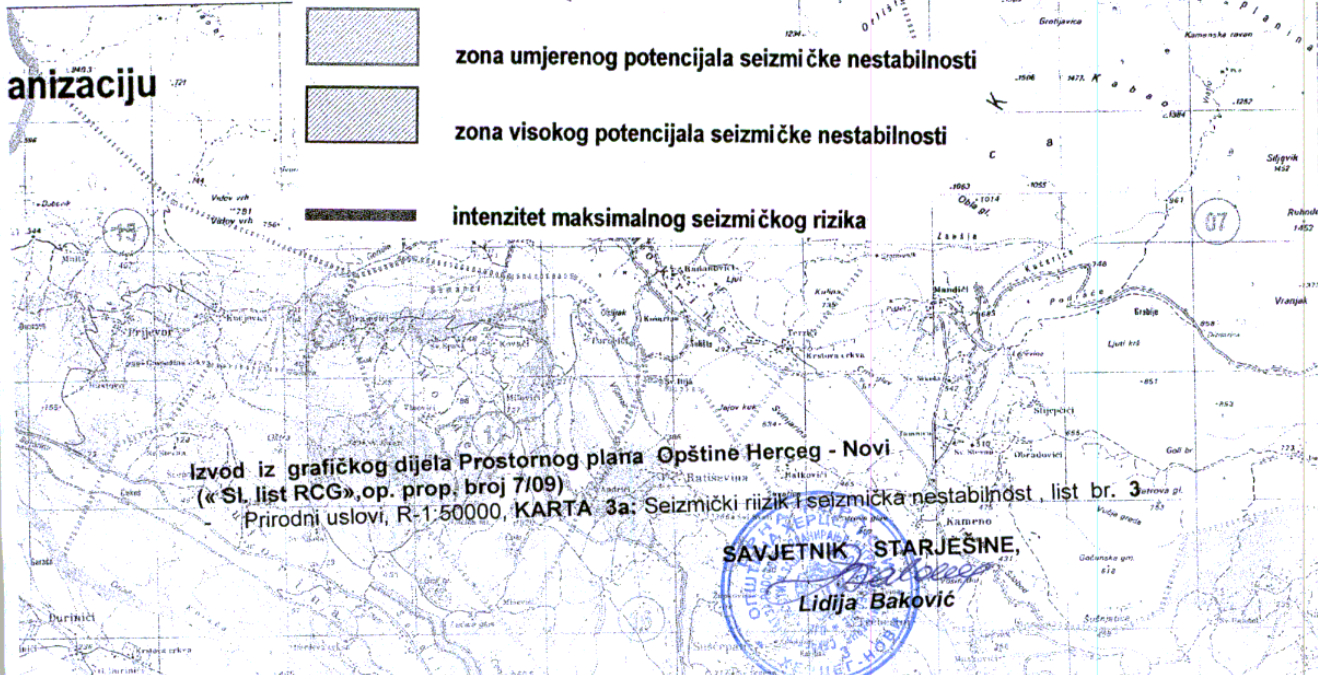


zona visokog potencijala seizmičke nestabilnosti



intenzitet maksimalnog seizmičkog rizika

anizaciju



Izvod iz grafičkog dijela Prostornog plana Opštine Herceg - Novi
 («Sl. list RCG», op. prop. broj 7/09)
 - Prirodni uslovi, R-1:50000, KARTA 3a: Seizmički rizik i seizmička nestabilnost, list br. 3


SAVJETNIK STARJEŠINE,

Lidija Baković



CRNA GORA
OPŠTINA HERCEG -NOVI
Sekretarijat za prostorno planiranje
i izgradnju-

Broj: 02-3-350-1253/2014
Herceg - Novi, 18.12.2014. godine

<p>II</p> 	<p>vezane karbonatne i glinovite stijene i poluvezane glinovite naslage</p>	<p>10°- 20° za vezane stijene, 0°- 10° za poluvezane stijene</p>	<p>1.5 - 4.0m i više od 4.0m</p>	<p>stabilan i uslovno stabilan</p>	<p>12 - 20 N/cm² i 20 N/cm²</p>	<p>B3 C1 C2 C3</p>
---	---	--	----------------------------------	------------------------------------	---	--------------------------------

predmetna katastarska parcela broj 5550/1
K.O.Sutorina na Žvinjama (Herceg - Novi)












Izvod iz grafičkog dijela Prostornog plana Opštine Herceg - Novi
(« SI. list RCG », op. prop. broj 7/09)
Prirodni uslovi, R-1:50000, KARTA 3b: Pogodnost terena za urbanizaciju, list br. 3

SAVJETNIK STARJEŠINE,
Lidija Baković


CRNA GORA
 OPŠTINA HERCEG-NOVI
 Sekretarijat za prostorno planiranje
 i izgradnju
 Broj: 02-3-350-1253/2014
 Herceg - Novi, 18.12.2014. godine

—predmetna katastarska parcela broj 5550/1
 K.O.Sutorina na Žvinjama (Herceg - Novi)

LEGENDA

-  - urbano područje-područje sa mješovitim namjenama prostora gradskog karaktera
-  - ruralno područje sa pripadajućim poljoprivrednim površinama
-  - prošireno urbano područje
-  - prošireno ruralno područje sa potencijalnim poljoprivrednim površinama
-  - turizam
-  - poslovanje
-  - proširene turističke zone
-  - proširene poslovne zone
-  - društvene djelatnosti (školstvo, zdravstvo...)
-  - gradsko zelenilo u funkciji rekreacije
-  - poljoprivredne površine

Izvod iz grafičkog dijela Prostornog plana Opštine Herceg - Novi

(« Sl. list RCG », op. prop. broj 7/09)

Namjena prostora-ukupni kapacitet prostora sa razvojnim smjernicama do 2020. godine i legenda

R-1: 50000, list br. 4.

SAVJETNIK STARJEŠINE,

Lidija Baković



CRNA GORA
 OPŠTINA HERCEG-NOVI
 -Sekretarijat za prostorno planiranje
 i izgradnju-
 Broj: 02-3- 350-1253/2014
 Herceg – Novi ,18.12.2014. godine

LEGENDA:

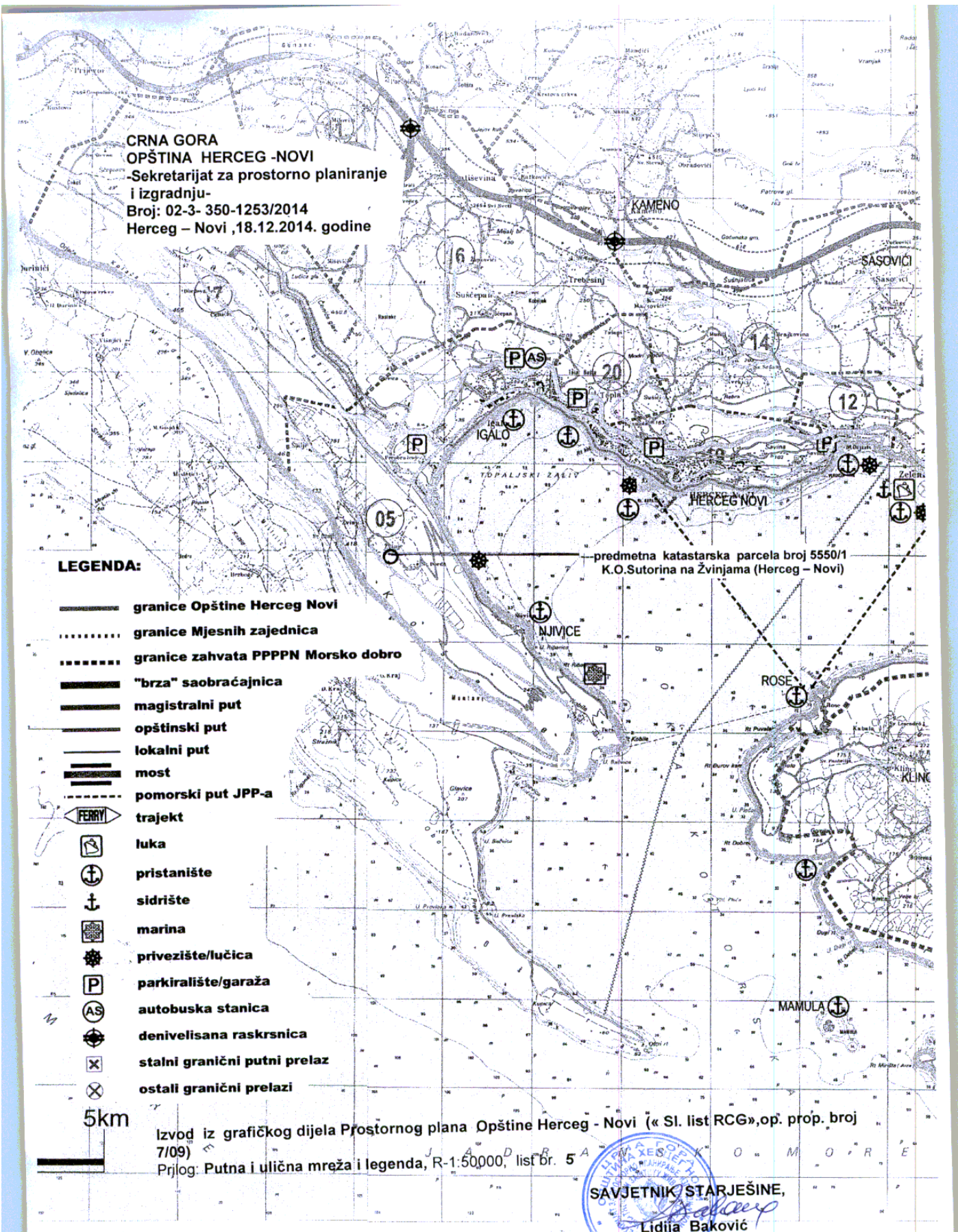
-  granice Opštine Herceg Novi
-  granice Mjesnih zajednica
-  granice zahvata PPPN Morsko dobro
-  "brza" saobraćajnica
-  magistralni put
-  opštinski put
-  lokalni put
-  most
-  pomorski put JPP-a
-  trajekt
-  luka
-  pristanište
-  sidrište
-  marina
-  privezište/lučica
-  parkiralište/garaža
-  autobuska stanica
-  denivelisana raskrsnica
-  stalni granični putni prelaz
-  ostali granični prelazi

5km

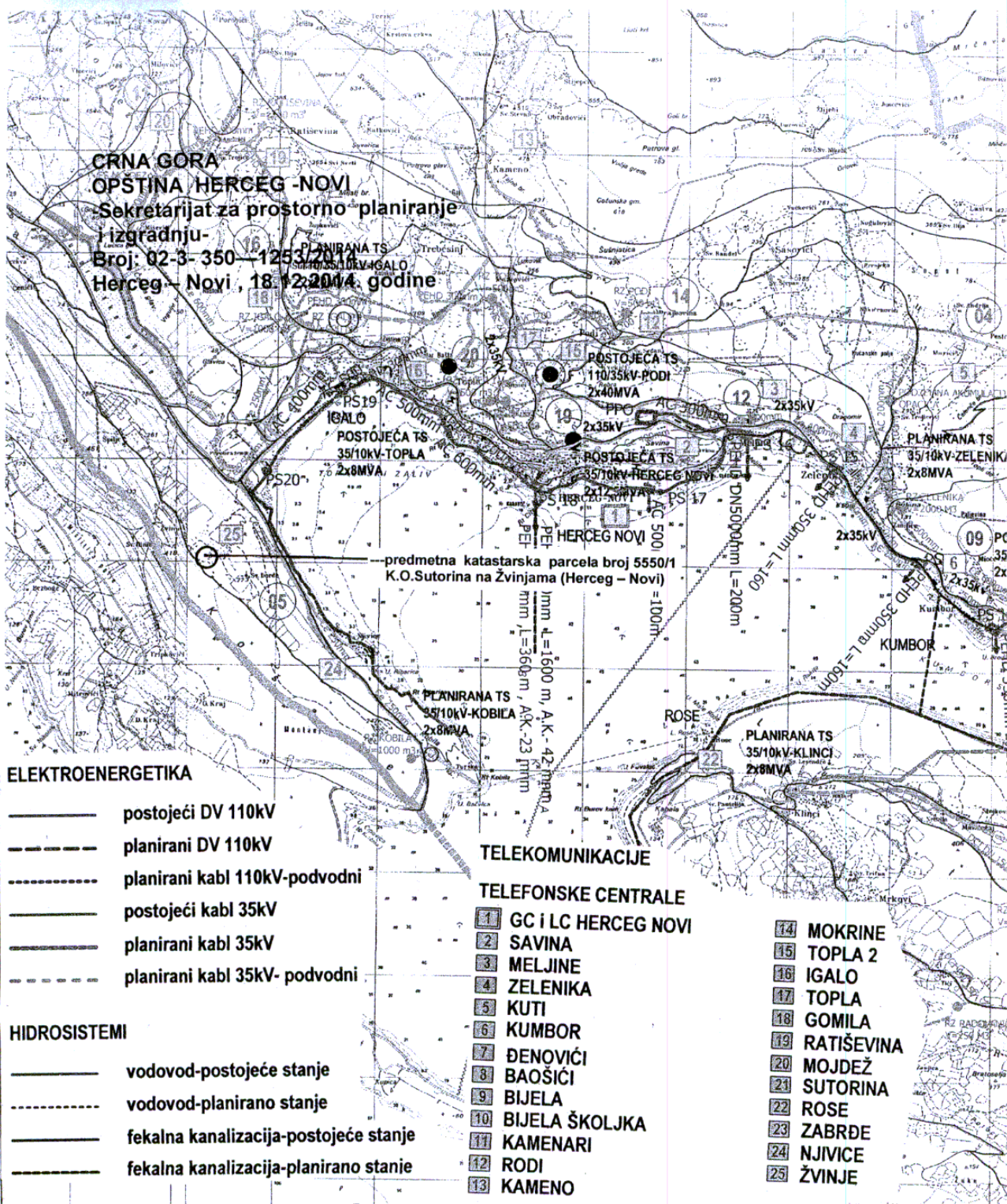
Izvod iz grafičkog dijela Prostornog plana Opštine Herceg - Novi (« Sl. list RCG», op. prop. broj 7/09)
 Prijlog: Putna i ulična mreža i legenda, R-1:50000, D, list br. 5

SAVJETNIK STARJEŠINE,
 Lidija Baković

predmetna katastarska parcela broj 5550/1
 K.O.Sutorina na Žvinjama (Herceg – Novi)



CRNA GORA
 OPŠTINA HERCEG-NOVI
 Sekretarijat za prostorno planiranje
 i izgradnju
 Broj: 02-3-350-1253/2017
 Herceg - Novi, 18.12.2014. godine



ELEKTROENERGETIKA

- postojeći DV 110kV
- - - - - planirani DV 110kV
- planirani kabl 110kV-podvodni
- postojeći kabl 35kV
- - - - - planirani kabl 35kV
- planirani kabl 35kV- podvodni

HIDROSISTEMI

- vodovod-postojeće stanje
- - - - - vodovod-planirano stanje
- fekalna kanalizacija-postojeće stanje
- - - - - fekalna kanalizacija-planirano stanje

TELEKOMUNIKACIJE

TELEFONSKE CENTRALE

- | | |
|-----------------------|---------------|
| 1 GC i LC HERCEG NOVI | 14 MOKRINE |
| 2 SAVINA | 15 TOPLA 2 |
| 3 MELJINE | 16 IGALO |
| 4 ZELENIKA | 17 TOPLA |
| 5 KUTI | 18 GOMILA |
| 6 KUMBOR | 19 RATIŠEVINA |
| 7 ĐENOVIĆI | 20 MOJDEŽ |
| 8 BAOŠIĆI | 21 SUTORINA |
| 9 BIJELA | 22 ROSE |
| 10 BIJELA ŠKOLJKA | 23 ZABRĐE |
| 11 KAMENARI | 24 NJIVICE |
| 12 RODI | 25 ŽVINJE |
| 13 KAMENO | |

Izvod iz grafičkog dijela Prostornog plana Opštine Herceg - Novi (« S.l. list RCG», op. prop. broj 7/09)
 Legenda grafičkog priloga- Razvoj infrastrukture sa , R-1,50000, list 8

SAVJETNIK STARJEŠINE,
 Lidija Baković

00 KAMENARI 01 KAMENO-ŽUJERI

CRNA GORA
 OPŠTINA HERCEG NOVI
 Sekretarijat za prostorno planiranje
 i izgradnju
 Broj: 02-3-350-1253/2014
 Herceg - Novi, 18.12.2014. godine

LEGENDA

PLAN ZAŠTITE

-  granica regionalnog parka "ORJEN"
-  uža zona parka
-  šira zona parka
-  zaštićena šumsko-parkovska površina
-  šetne pješačke (ekološke) staze
-  zaštićene zone značajnih izvora snabdjevanja vodom
-  zaštitno područje rijeke Sutorine (biodiverzitet, blato, mineralna voda)
-  zaštićena kultura crnog bora
-  vidikovac
-  arheološka nalazišta
-  alpinistički poligon
-  katuni

---predmetna katastarska parcela broj 5550/1
 K.O.Sutorina na Žvinjama (Herceg - Novi)

Izvod iz grafičkog dijela Prostornog plana Opštine Herceg - Novi (« Sl. list RCG », op. prop. broj 7/09)

Prilog: Utjecaji na životnu sredinu i legenda, R-1:50000, - list br. 9

SAVJETNIK STARJEŠINE,
 MAMULA
 Lidija Baković

Lidija

Sekretarijat za prostorno planiranje, izgradnju, komunalne djelatnosti i zaštitu životne sredine Opštine Herceg Novi, rješavajući po zahtjevu Shershneva Svetlana Anatoljeva iz Ruske Federacije, u čije ime je Sekretarijat za prostorno planiranje i izgradnju Opštine Herceg Novi podnio zahtjev, a u vezi utvrđivanja vodnih uslova za odvođenje otpadnih voda iz porodičnog stambenog objekta, na osnovu čl.114. 115. i 116. Zakona o vodama („Sl.list RCG“, br. 27/07, 32/11 i 47/11) i čl.196. Zakona o opštem upravnom postupku („Sl.list RCG“, br. 60/03 i 32/11) donosi

R J E Š E N J E
o utvrđivanu vodnih uslova

I - UTVRĐUJU SE investitoru Shershneva Svetlana Anatoljeva iz Ruske Federacije (ID broj: 6192000016135) po punomoćju Kesse Natalije Vladimirovne (pasoš 51N5317848), u postupku pripreme tehničke dokumentacije, potrebne za izdavanje vodne saglasnosti za odvođenje otpadne vode iz porodičnog stambenog objekta, na urbanističkoj parceli koja se sastoji od katastarske parcele br. 5550/1 K.O. Sutorina na Zvinjama, Opština Herceg Novi, sledeći vodni uslovi:

1. Glavni projekat kanalizacije mora biti urađen u skladu sa važećim propisima i normativima za ovu vrstu poslova sa hidrauličkim proračunom potrebnih količina vode, načinom njene odvodnje, tretmana i dispozicije do konačnog prijemnika;
2. Da se za vrijeme izvođenja radova, bez obzira na dinamiku izgradnje, ne remeti normalno funkcionisanje postojećih vodnih objekata, da se istima ne nanose štete i oštećenja i da se ne pogoršava postojeći vodni režim. Investitor je dužan da, eventualne štete nastale kao posledica izvedenih radova ili nekompletnih rješenja nadoknadi, a njihove uzroke otkloni o svom trošku. Ovo se odnosi i na sve štete koje bi eventualno nastale zbog izmjenjenih uslova odvođenja voda.
3. Da dostavi potvrdu o registraciji organizacije koja je uradila projektnu dokumentaciju;
4. Da se projektna dokumentacija reviduje od strane ovlašćenog projektanta;
5. Da dostavi Odluku organizacije koja je uradila projektnu dokumentaciju o imenovanju odgovornog projektanta i vršiocu unutrašnje i tehničke kontrole tehničke dokumentacije;
6. Da od nadležnog Ministarstva dostavi licence za projektovanje za odgovornog projektanta i za vršioca unutrašnje i tehničke kontrole tehničke dokumentacije;
7. Da se pribavi saglasnost D.O.O. „Vodovod i kanalizacija“ Herceg Novi o dozvoli priključenja na gradski vodovod;

Uslovi za odvodnju otpadne vode:

- 7.1. **Ukoliko se odvođenje otpadne vode iz stambenog objekta želi riješiti izgradnjom septičke jame :**
 - 7.1.1. Septička jama mora biti vodonepropusna, dimenzionisana i locirana u skladu sa propisima za tu vrstu objekata;
 - 7.1.2. Prije upoja otpadnih voda u septičku jamu mora se prečistiti u separator ulja i masti, obzirom da je namjena poslovnog objekta auto-mehaničarska radionica;
 - 7.1.3. U skladu sa čl. 37. Odluke o odvođenju fekalnih voda sa područja opštine Herceg Novi (Sl. list. RCG-Op. Prop,br.34/04) septička jama mora biti udaljena najmanje 1,5 m od susjedne parcele i na nižem nivou od cijevi vodovodne mreže;
 - 7.1.4. Veličinu septičke jame odrediti putem hidrauličkog proračuna količine otpadnih voda i odrediti vrijeme pražnjenja septičke jame.
 - 7.1.5. U skladu sa čl. 49. Odluke o opštinskim i nekategorisanim putevima (Sl. list. CG-Op. Prop,br.07/09 i 35/09) septička jama ne smije biti locirana u zaštitnom pojasu čija širina pored lokalnih puteva iznosi 10 m, a pored nekategorisanih 5 m, računajući od spoljne ivice putnog pojasa.
- 8.2. **Ukoliko se odvodnja otpadne vode iz stambenog objekta želi riješi izgradnjom sopstvenog uređaja za prečišćavanje otpadnih voda:**
 - 8.2.1. Uređaj za prečišćavanje otpadnih voda mora biti dimenzionisan i lociran u skladu sa propisima za tu vrstu objekata;
 - 8.2.2. U skladu sa čl. 49. Odluke o opštinskim i nekategorisanim putevima (Sl. list. CG-Op. Prop,br.07/09 i 35/09) uređaj za prečišćavanje otpadne vode ne smije biti locirana u zaštitnom pojasu čija širina pored lokalnih puteva iznosi 10 m, a pored nekategorisanih 5 m, računajući od spoljne ivice putnog pojasa.
 - 8.2.3. Kvalitet efluenta nakon prečišćavanja mora zadovoljiti vrijednosti parametara definisanih Pravilnikom o kvalitetu i sanitarno tehničkim uslovima za ispuštanje otpadnih voda u recipijent i javnu kanalizaciju, načinu i postupku ispitivanja kvaliteta otpadnih voda, minimalnom broju ispitivanja i sadržaju izvještaja o utvrđenom kvalitetu otpadnih voda („Sl.list Crne Gore“, br.45/08,09/10, 26/12 i 52/12) i standardima MEST EN 12566-1:2009 („ Sl list CG“ br. 16/09) i MEST EN 12566-3:2009 („ Sl list CG“ br. 82/09);

- 8.2.4. Nakon ispuštanja prečišćene otpadne vode u recipijent ne smije se ni u kom slučaju narušiti kvalitet recipijenta, odnosno recipijent mora ostati u okviru klase i kategorije recipijenta predviđene Uredbom o klasifikaciji i kategorizaciji površinskih i podzemnih voda („Sl.list Crne Gore“, br.02/07);
- 8.2.5. Potrebno je priložiti ateste i garancije funkcionalnosti (uputstva za rad i upotrebu i garanciju proizvođača o kvalitetu vode koja se ispušta) fabrički proizvedenog uređaja za prečišćavanje otpadne vode (čl. 8stav 3 Zakona o uređenju prostora i izgradnji objekata („Sl. list Crne Gore“, br.51/08...34/11);
- 8.2.6. Otpadne vode se ne ispuštaju u vodotoke pri proticaju koji nizvodno od mjesta ispuštanja otpadnih voda ne može obezbijediti opstanak i razvoj nizvodnih biocenoza, kao i u potoke koji presušuju, (član 22 stav 4. Pravilnika o kvalitetu i sanitarno tehničkim uslovima za ispuštanje otpadnih voda u recipijent („Sl.list Crne Gore „br.45/08,09/10)), ukoliko se reciklira otpadna voda i koristi kao tehnička (npr. navodnjavanje zelenih površina, hlađenje, ispiranje..) predvidjeti uklanjanje patogenih bakterija zbog spriječavanja pojave zaraze. (član4. stav 1 tačka 8 Zakona o životnoj sredini („Sl.list CG“, br.48/08);
- 8.2.7. Da se projektnom dokumentacijom predvidi plan praćenja stanja kvaliteta vode na izlasku iz uređaja za prečišćavanje otpadnih voda , kao i dinamiku provođenja uzorkovanja i vršenja hemijske i mikrobiološke analize (čl.25,26, 30, 31, 32 i 33 Pravilnika o kvalitetu i sanitarno tehničkim uslovima za ispuštanje otpadnih voda u recipijent i javnu kanalizaciju, („Sl.list Crne Gore“, br.45/08, 09/10));
- 8.2.8. Projektnom dokumentacijom potrebno je obraditi dispoziciju otpadnih materija i mulja iz procesa prečišćavanja (član6. stav 1.tačka 3. alineja 5 Pravilnika o sadržaju zahtjeva i dokumentacije za izdavanje vodnih akata, načinu i uslovima za obavezno oglašavanje u postupku utvrđivanja vodnih uslova i sadržaju vodnih akata (Sl.list CG br.07/08)
8. Da se nakon izrade Glavnog projekta i ispunjenja svih gore navedenih uslova, Investitor obrati ovom Organu za izdavanje vodne saglasnosti, shodno čl. 118. Zakona o vodama.

II- Vodni uslovi prestaju da važe po isteku jedne godine od dana njihovog izdavanja, ako u tom roku nije podnjet uredan zahtjev za izdavanje vodne saglasnosti.

Obrazloženje

Sekretarijat za prostorno planiranje i izgradnju Opštine Herceg Novi, radi rješavanja zahtjeva Shershneva Svetlana Anatoljeva iz Ruske Federacije po punomoćju Kesse Natalije Vladimirovne, u postupku izdavanja urbanističko tehničkih uslova, obratio se ovom Sekretarijatu pismenim podneskom dana 12.02.2015. god., a u vezi utvrđivanja vodnih uslova za pripremu tehničke dokumentacije, potrebne za izdavanje vodne saglasnosti za odvođenje otpadnih voda iz porodično stambenog objekta na lokaciji koju čini katastarska parcela broj 5550/1 K.O. Sutorina u Herceg Novom, Opština Herceg Novi. Uz zahtjev dostavljena je slijedeće dokumentacija :

- kopija kopije plana kat. parc.br. 5550/1 K.O. Sutorina, od 24.12.2014. god., izdat od Uprave za nekretnine CG-Pj Herceg Novi;
- kopija lista nepokretnosti-prepis 2080 za K.O. Sutorina, br.109-956-2354/2014 od 10.12.2014.god. izdat od Uprave za nekretnine CG-Pj Herceg Novi;
- kopija odgovora na zahtjev za dobijanje projektantsko vodovodnih uslova br.05-244/15 od 06.02.2015;
- kopiju potvrde da nema mogućnosti priključenja na gradsku kan mrežu br.05-244/15-1 od 06.02.2015. god. , izdatu od D.O.O. „Vodovod i kanalizacija“ Herceg Novi ;
- kopija Predloga urbanističko-tehničkih uslova br 02-3-350-1253/2014-1/3 od 04.02.2015. god, izdati od Sekretarijata za prostorno planiranje i izgradnju.

U postupku rješavanja zahtjeva, ovaj Sekretarijat je ocijenio da su ispunjeni uslovi iz čl.3. Pravilnika o sadržaju zahtjeva i dokumentaciji za izdavanje vodnih akata, načinu i uslovima za obavezno oglašavanje u postupku utvrđivanja vodnih uslova i sadržaju vodnih akata („Sl.list RCG“, br. 07/08), pa je primjenom odredaba čl. 114. 115. i 116. Zakona o vodama odlučeno kao u dispozitivu.

Rok važenja vodnih uslova određen je u skladu sa članom 114. stav3 Zakona o vodama. Kvalitet efluenta je određenim važećim standardima.

Pravna pouka: Protiv ovog rješenja može se izjaviti žalba Glavnom administratoru, u roku od 15 dana od dana dostavljanja rješenja, a preko ovog organa.

DOSTAVLJENO:

- Podnosiocu;
- Vodoprivrednoj inspekciji;
- Komunalnoj policiji;
- Dosije;
- Arhivi.

SAMOSTALNI SAVJETNIK
ZA ZAŠ.ŽIV.SREDINE

Kovačević Aleksandar

dipl.in.ž.eroziije

Koborebit



POTPREDSEDNIK

DRAGAN JANKOVIĆ

dipl.pravnik



ОПШТИНА ХЕРЦЕГ НОВИ		
6.9.ГЕВ 2015		
Број	Архивна интерјер	Примљено
02-3-350-1253/2014-1/4		
hadijo		

Број: 05-244/15
Херцег Нови, 6.2.2015.год.

ОПШТИНА ХЕРЦЕГ НОВИ
Секретаријат за просторно планирање и изградњу
SHERSHNEVA SVETLANA ANATOLJEVNA, РУСКА ФЕДЕРАЦИЈА
Пуномоћник KESSE NATALIЈА, ХЕРЦЕГ НОВИ

ПРЕДЛОГ број 02-244/15 од 5.2. 2015
ОДГОВОР НА ЗАХТЈЕВ ЗА ДОБИЈАЊЕ ПРОЈЕКТАНСКО
ВОДОВОДНИХ УСЛОВА

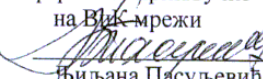
На основу Вашег захтјева за добијање пројектантско водоводних услова за израду техничке документације за изградњу породичног стамбеног објекта (становање ниских густина) у зони „проширеног руралног подручја са потенцијалним пољопривредним површинама“, укупне дозвољене спратности до двије надземне етажe, на урбанистичкој парцели која се састоји од катастарске парцеле број 5550/1 к.о. Суторина - Жвиње и достављеног предлога урбанистичко техничких услова број 02-3-350-1253/2014 -1/ од 22.10.2014.год, констатује се :

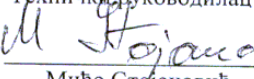
Алтернатива 1 :


- ❖ Прикључење стамбеног објекта извршити са цјевовода PEHD DN 50 mm из постојећег прикључног окна, које се налази у трупу пута, прикључном цијеви PEHD DN 19 mm (унутрашњи пречник);
 - ❖ На мјесту прикључења треба предвидјети прикључно окно са уграђеним ливено жељезним поклопцем за тешки саобраћај и потребним фазонским комадима ;
 - ❖ Водоводну цијев, полагати путем ,у ров димензије 0,30 x 0,60 m на слоју пијеска (фракције 0 - 4 mm) d =10cm ,гдје се након полагања цијеви наноси слој пијеска исте дебљине ;
 - ❖ На почетку парцеле предвидјети водомјерно окно са уграђеним ливено жељезним поклопцем у које ће се смјестити централни водомјер DN 19 mm (ИНСА)
- ❖ У прилог Вам достављамо ситуацију терена .

Достављено :

- подносиоцу захтјева
- техничкој служби
- архиви

Референт за прикључке
на ВНС мрежи

Љиљана Пасуљевић
дипл.инг.арх.

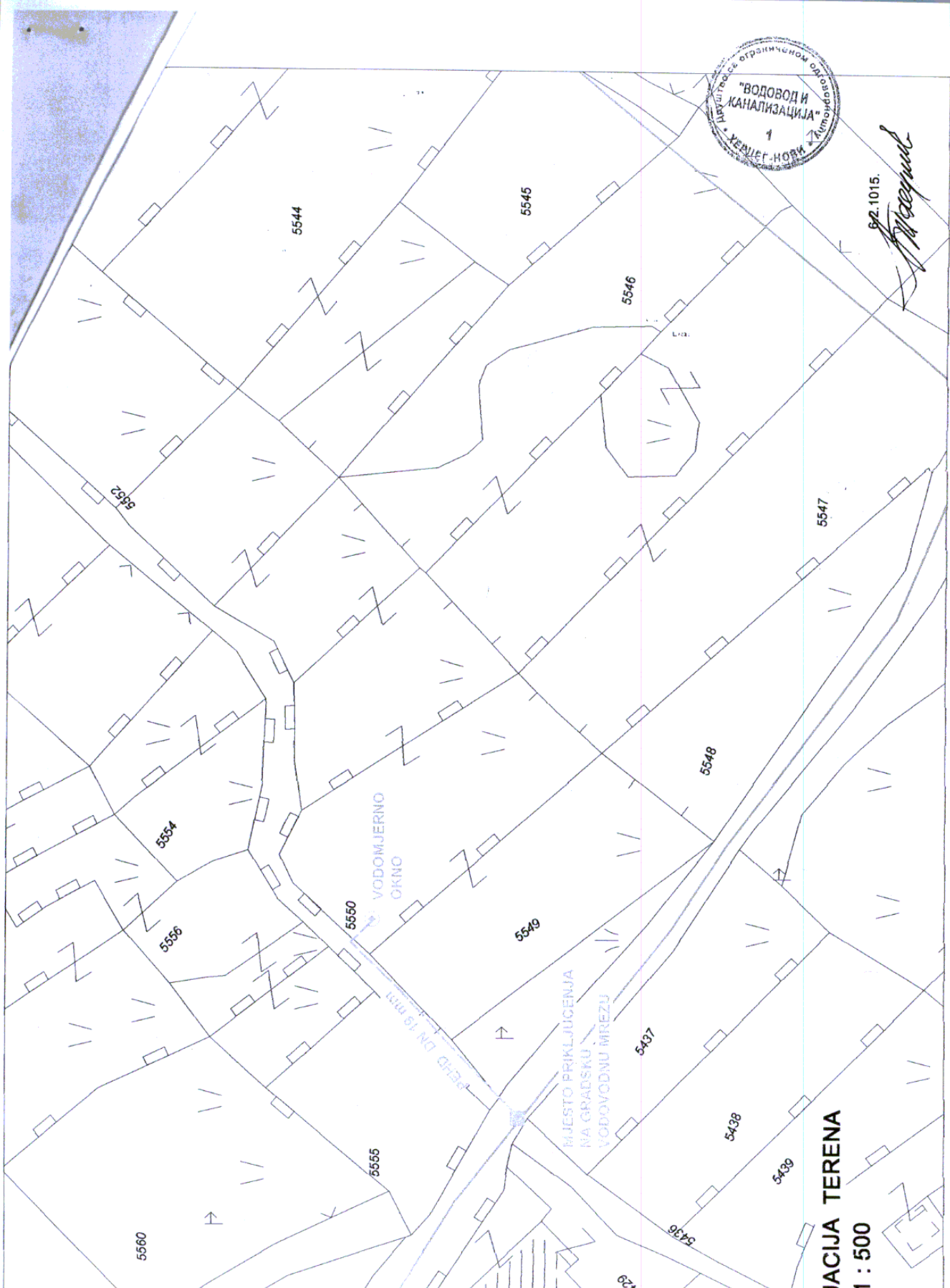
Технички руководилац

Мићо Стојановић
дипл.инг.грађ.

ZAPRIMJENO
10. 02. 2015.






92.1015.
[Signature]



IACIJA TERENA
1 : 500



Број 05-244/15-1
Херцег Нови, 6.2.2015.

На основу захтјева заведеним под бројем 02-184/15 од 5.2.2015.год., **SHERSHNEVE SVETLANE ANATOLJEVNEVE** из **РУСКЕ ФЕДЕРАЦИЈЕ**, а по пуномоћнику **KESSE NATALIJI** из **ХЕРЦЕГ НОВОГ**, а након извршеног увида у планску документацију и постојећег стања на терену издаје се :

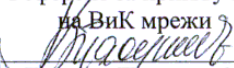
ПОТВРДА

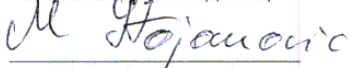
За планирану изградњу породичног стамбеног објекта (становање ниских густина) у зони „проширеног руралног подручја са потенцијалним пољопривредним површинама“, укупне дозвољене спратности до двије надземне етаже, на урбанистичкој парцели која се састоји од катастарске парцеле број 5550/1 к.о. Суторина - Жвиње, не постоје технички услови прикључења на градска канализациону инфраструктуру, јер на овом подручју **не постоји изграђена канализациона мрежа**.

Потврда се издаје именованом у сврху прибављања водних услова које издаје, Секретаријат за стамбено – комуналне послове и заштиту животне средине општине Херцег Нови, а у складу са Законом о водама (Сл.лист РСГ бр.27/07).

Достављено :

- подносиоцу захтјева
- техничкој служби
- архиви

Референт за прикључке
на Вик мрежи

Љиљана Пасуљевић
дипл.инг.арх.

Технички руководиоца

Мићо Стојановић
дипл.инг.грађ.

