



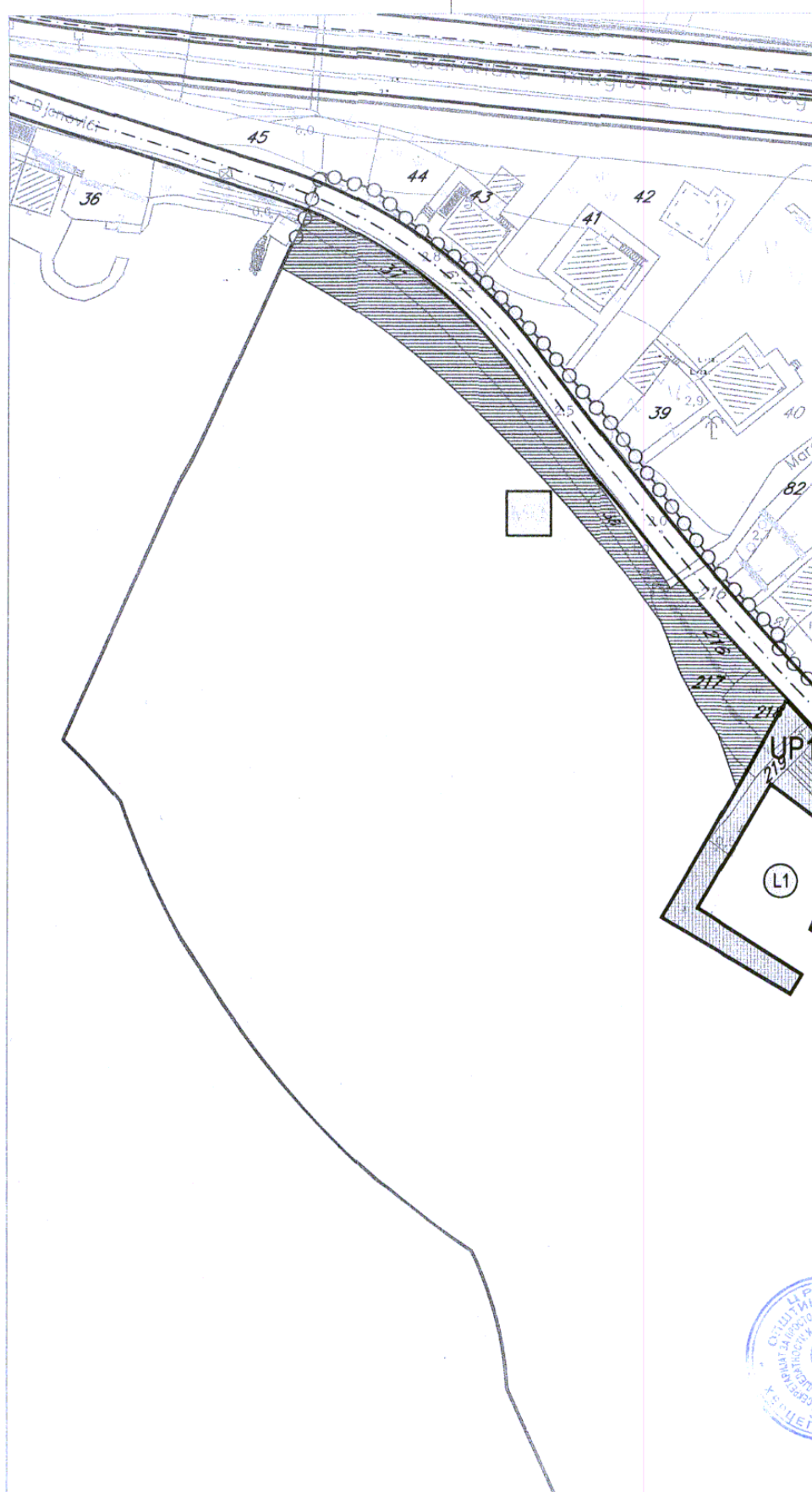


*fgu*

04-143/128  
25.01.2013.

državna studija lokacije:  
**SEKTOR 5**

obrađivač plana	 <b>CAU</b> Centar za Arhitekturu i Urbanizam 	registarska šifra: CAU_DSL_2010.08.09_9
naručilac	MINISTARSTVO ODRŽIVOG RAZVOJA I TURIZMA	godina izrade plana
naziv planskog dokumenta	državna studija lokacije: SEKTOR 5	2012 Bazmjera



U HERCEG-NOVOM,

Dana 27.02.2015 godine

SAMOSTALNI SAVJETNIK:

*Tanja Bécir*

TANJA BEĆIR, dipl.ing.arh.









-IZVOD iz DRŽAVNE STUDIJE LOKACIJE DSL-SEKTOR 5

(„Sl.list CG“, broj 50/12, 60/12)




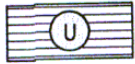

# LEGENDA

## GRANICA I REGULACIJA

	GRANICA ZAHVATA NA KOPNU
	GRANICA ZAHVATA NA MORU
	GRANICA MORSKOG DOBRA
	GRANICA K.O.
	GRANICA ZONA
	GRANICA URBANISTIČKE PARCELE
<b>UP1</b>	BROJ URBANISTIČKE PARCELE
<b>667</b>	BROJ KATASTARSKE PARCELE
	GRANICA KATASTARSKE PARCELE
	ZONA MORSKOG DOBRA

## NAMJENA POVRŠINA


### POVRŠINE ZA TURIZAM

	TURISTIČKO NASELJE
	POVRŠINE ZA PRUŽANJE USLUGA ISHRANENE I PIĆA
	LUKA NAUTIČKOG TURIZMA


### POVRŠINE ZA STANOVANJE

	STANOVANJE MALE GUSTINE
---	-------------------------

### POVRŠINE ZA CENTRALNE DJELATNOSTI

	CENTRALNE DJELATNOSTI
---	-----------------------


### POVRŠINE ZA MJEŠOVITU NAMJENU

	MJEŠOVITA NAMJENA
---	-------------------



### POVRŠINE ZA SPORT I REKREACIJU

	SPORT I REKREACIJA
---	--------------------






### POVRŠINE ZA VJERSKE OBJEKTE

	VJERSKI OBJEKTI (CRKVA SVETE NEDELJE)
---	---------------------------------------



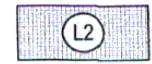

### POVRŠINE ZA PEJZAŽNO UREĐENJE

	PARK (JAVNA NAMJENA)
	PARK (OGRAĐENA NAMJENA)

### OTVORENE JAVNE POVRŠINE

	DJELIMIČNO UREĐENO KUPALIŠTE - 1 <i>betonske i mješovite nasute plaže</i>
	DJELIMIČNO UREĐENO KUPALIŠTE - 2 <i>šljunkovite plaže</i>
	PLAŽNI INFRASTRUKTURNI PUNKT
	OBALNO ŠETALIŠTE SA PROŠIRENJEM - LUNGO MARE
	KORIDOR OTVORENIH REGULISANIH KANALA

### SAOBRAĆAJNE POVRŠINE

	KOLSKE SAOBRAĆAJNICE SA MIRUJUĆIM SAOBRAĆAJEM
	PJEŠAČKE SAOBRAĆAJNICE
	PRISTANIŠTE
	TRAJEKT




*[Handwritten signature]*

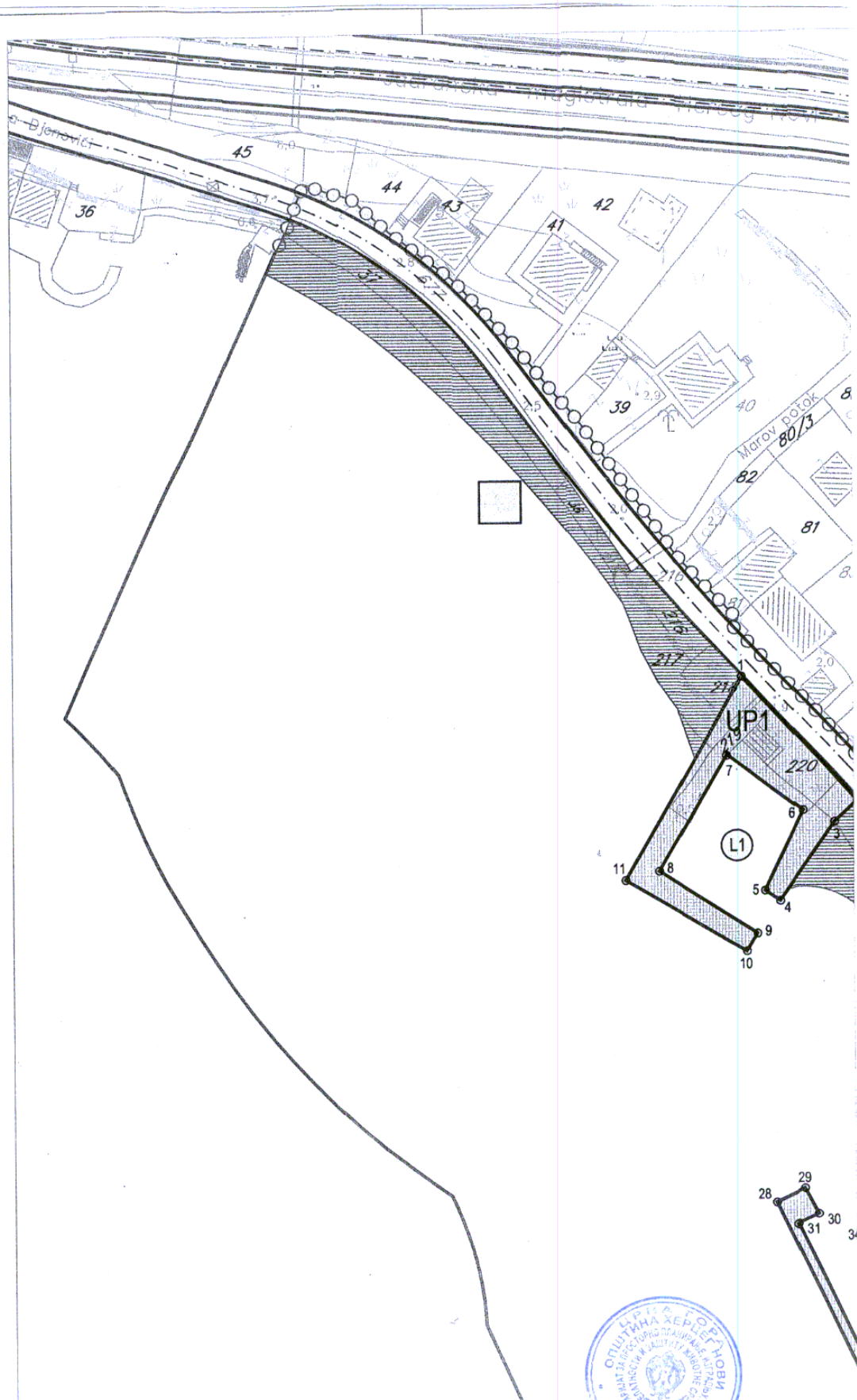
04-163/28  
 25.01.2013.



državna studija lokacije:  
**SEKTOR 5**

obrađivač plana	<b>CAU</b> Centar za Arhitekturu i Urbanizam	registarska šifra: CAU_DSL_2010.08.09_9
naručilac	MINISTARSTVO ODRŽIVOG RAZVOJA I TURIZMA	godina izrade plana
naziv planskog dokumenta	državna studija lokacije: SEKTOR 5	2012
	Plan	Razmjera <b>1:1000</b>







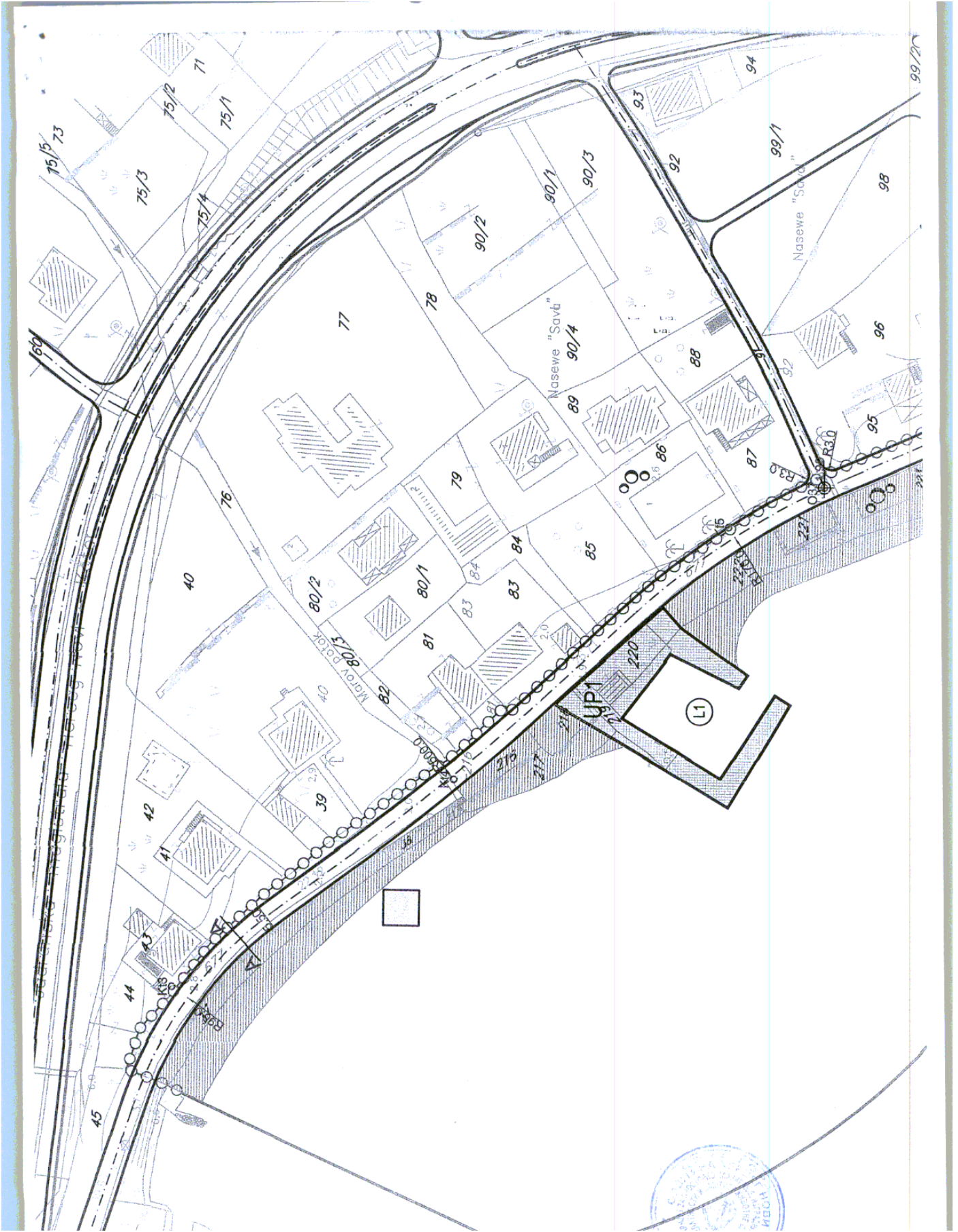
04-1613/129  
25.01.2013.

državna studija lokacije:  
**SEKTOR 5**



obrađivač plana	<b>CAU</b> Centar za Arhitekturu i Urbanizam	registarska šifra: CAU_DSL_2010.08.09_9
naručilac	MINISTARSTVO ODRŽIVOG RAZVOJA I TURIZMA	godina izrade plana
naziv planskog dokumenta	državna studija lokacije: SEKTOR 5	2012. Razmjera







04-1613/23  
25.01.2013.

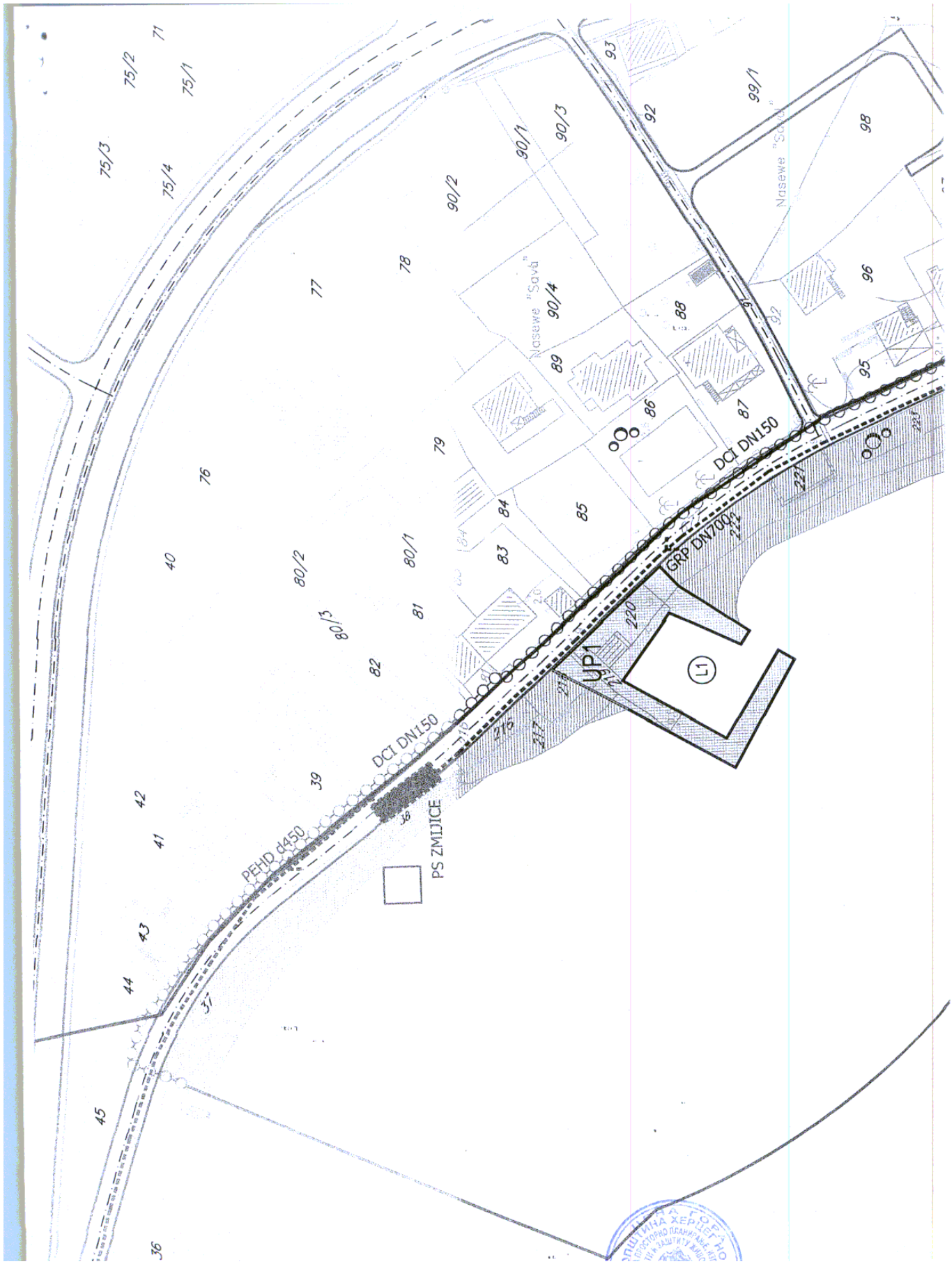
državna studija lokacije:  
**SEKTOR 5**



obrađivač plana	<b>CAU</b> Centar za Arhitekturu i Urbanizam	registarska šifra: CAU_DSL_2010.08.09_9
neručilac	MINISTARSTVO ODRŽIVOG RAZVOJA I TURIZMA	godina izrade plana
naziv planskog dokumenta	državna studija lokacije: SEKTOR 5	2012 Razmjera









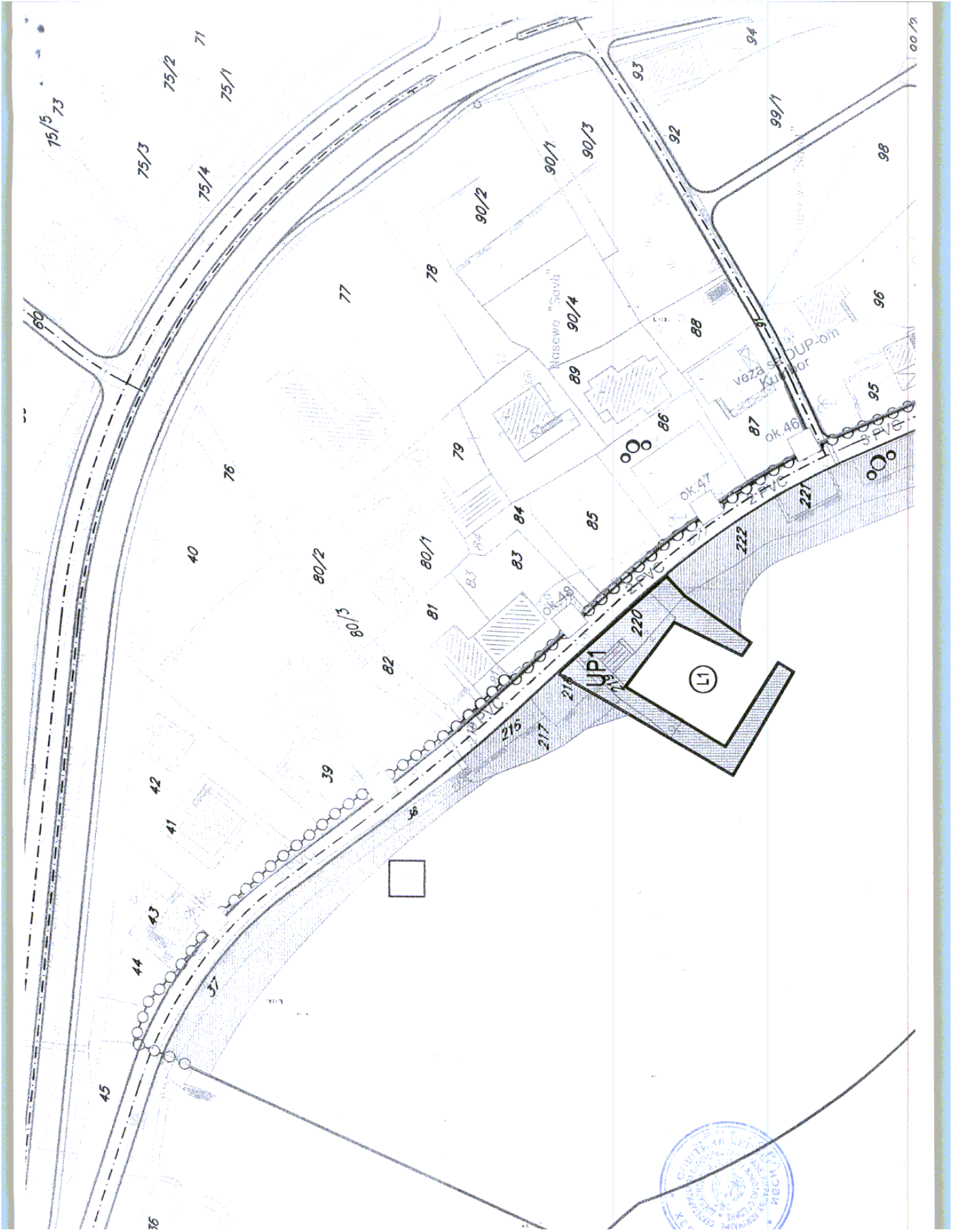
01-143/28  
25.01.2013.

državna studija lokacije:  
**SEKTOR 5**



obradivač plana	<b>CAU</b> Centar za Arhitekturu i Urbanizam	registarska šifra: CAU_DSL_2010.08.09_9
naručilac	MINISTARSTVO ODRŽIVOG RAZVOJA I TURIZMA	godina izdavanja plana
naziv planskog dokumenta	državna studija lokacije: SEKTOR 5	2012 Razmera





# CAU

Centar za Arhitekturu i Urbanizam



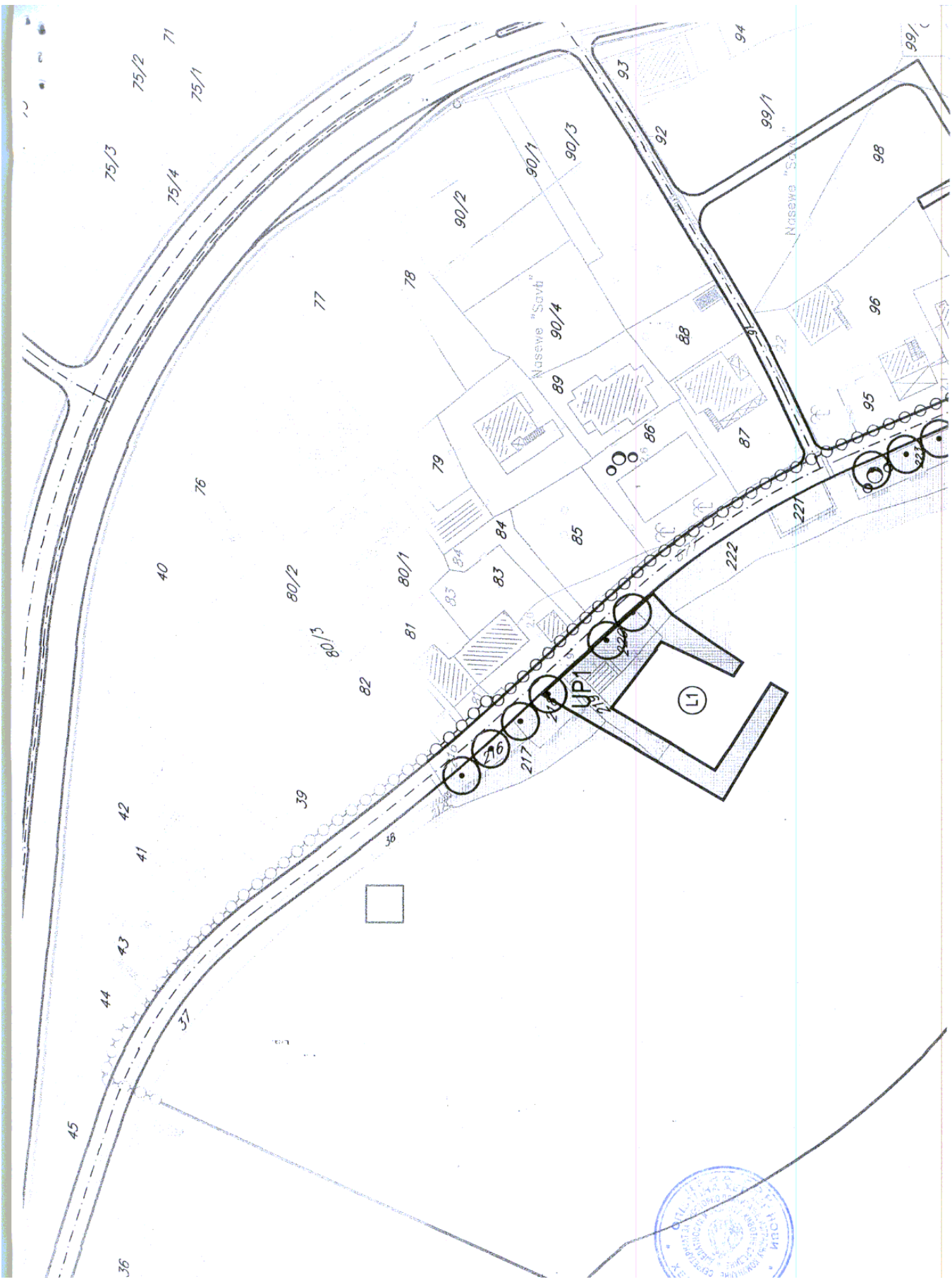
04-183/18  
25.01.2013.

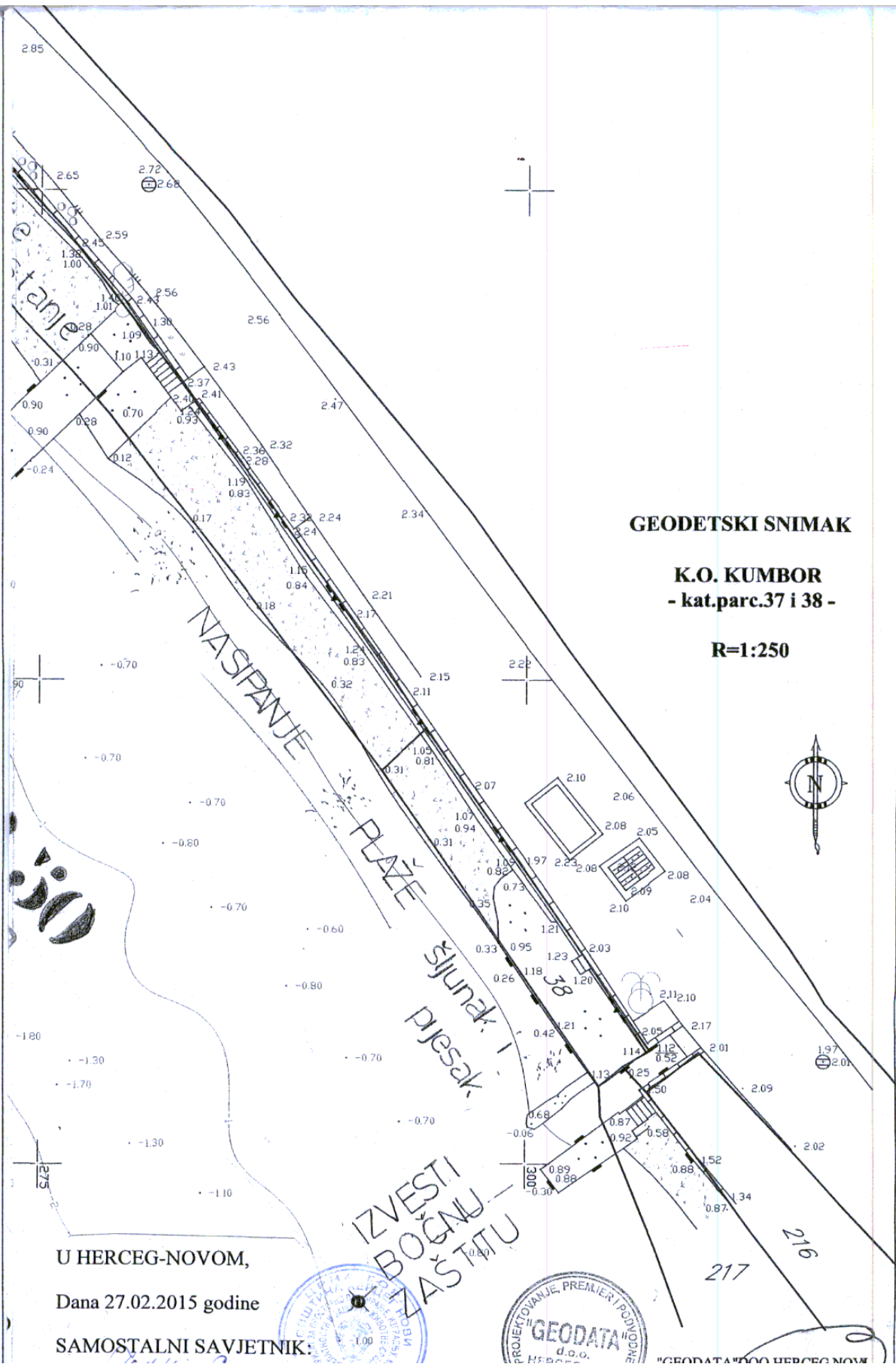
državna studija lokacije:  
**SEKTOR 5**



obradivač plana	<b>CAU</b> Centar za Arhitekturu i Urbanizam	registarska šifra: CAU_DSL_2010.08.09_9
aručilac	MINISTARSTVO UREĐENJA PROSTORA I ZAŠTITE ŽIVOTNE SREDINE	godina izrade plana
naziv planskog dokumenta	državna studija lokacije: SEKTOR 5	2012
Plan		Razmjera 1:1000







**GEODETSKI SNIMAK**

**K.O. KUMBOR  
- kat.parc.37 i 38 -**

**R=1:250**

U HERCEG-NOVOM,  
Dana 27.02.2015 godine  
SAMOSTALNI SAVJETNIK:

IZVESTI  
BOČNU  
ZAŠTITU



GEODATA d.o.o. HERCEG-NOVO



Број: 05-504/15  
Херцег Нови, 3.3.2015.год.

02-3-350-130/2015-1/1			
Датум:	Страна:	Адреса:	Почта:

Ташир

ОПШТИНА ХЕРЦЕГ НОВИ  
Секретаријат за просторно планирање и изградњу  
ЈАВНО ПРЕДУЗЕЋЕ ЗА УПРАВЉАЊЕ  
МОРСКИМ ДОБРОМ ЦРНЕ ГОРЕ  
БУДВА

**ПРЕДЛОГ број 02-504/15 од 2.3.2015**  
**ОДГОВОР НА ЗАХТЈЕВ ЗА ДОБИЈАЊЕ ПРОЈЕКТАНСКО**  
**ВОДОВДНИХ И КАНАЛИЗАЦИОНИХ УСЛОВА**

На основу Вашег захтјева број за добијање пројектантско водоводних и канализационих услова за израду техничке документације за уређење дијела обале ДУК 2, са потребним елементима у функцији уређења купалишта, на дијеловима катастарских парцела бројева 37 и 38 све к.о.Кумбор у Кумбору и достављеног предлога урбанистичко техничких услова број 02-3-350-130/2015 од 27.2.2015.год, предлаже се следеће :

**Водовод :**

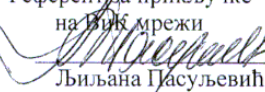
- ✧ Прикључење мокрих чворовова и тушева се може извршити из постојећег прикључног окна са цијевовода DN 150 mm, прикључном цијеви PEHD DN 19 mm (унутрашњи пречник);
- ✧ Водоводну цијев, полагаати у ров према важећим техничким прописима;
- ✧ На почетку парцеле предвидјети водомјерно окно са уграђеним ливено жељезним поклопцем у које ће се смјестити централни водомјер DN 19 mm (ИНСА);


**Канализација :**

- ✧ Уколико се планирају тушеви и плажни бар, отпадне воде из плажног бара преко сепаратора уља, детерџената и масноћа, рјешити прикључењем на градску канализацију, након завршетка главног канализационог колектора.
- ✧ У прилог Вам достављамо ситуацију терена.

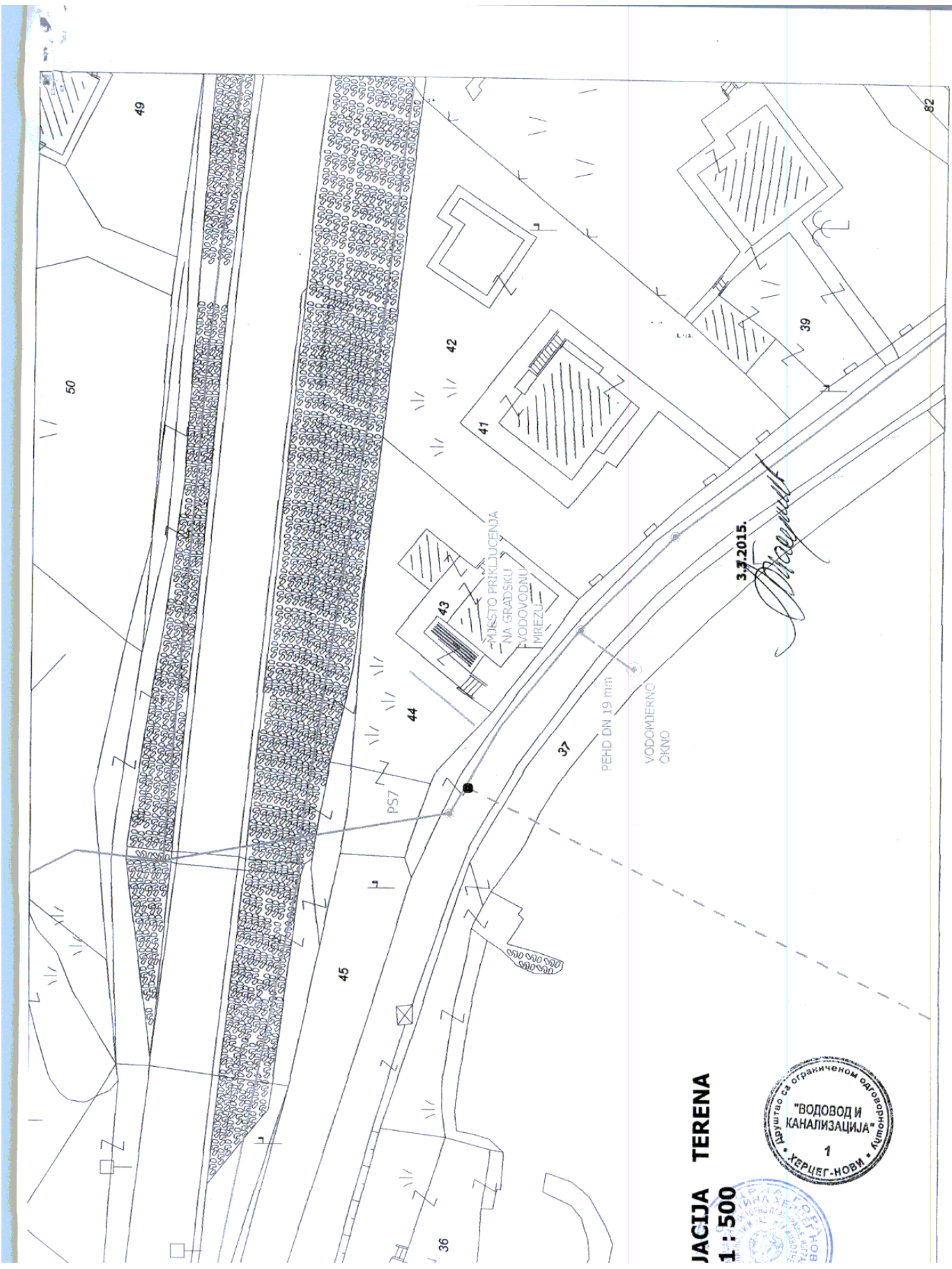
**Достављено :**

- подносиоцу захтјева
- техничкој служби
- архиви

Референт за прикључке  
на ВДК мрежи  
  
Љиљана Пасуљевић  
дипл.инг.арх.

Технички руководилац  
  
Мићо Стојановић  
дипл.инг.грађ.





**JACIJA TERENA**  
**1 : 500**



3.3.2015.  
*[Signature]*

