

CRNA GORA
OPŠTINA HERCEG-NOVI
Sekretarijat za prostorno planiranje ,
izgradnju, komunalne djelatnosti i
zaštitu životne sredine
Broj: **02-3-350-471/2013**
Herceg-Novi, 16.03.2015. godine

JAVNO PREDUZEĆE ZA UPRAVLJANJE MORSKIM DOBROM CRNE GORE, BUDVA

Na osnovu člana 15 stav 2 Odluke o organizaciji i načinu rada lokalne uprave ("Sl. list RCG", op. propisi broj 22/09) i čl. 171. Stav 1 Zakona o uređenju prostora i izgradnji objekata ("Sl. List RCG", broj 51/08, 40/10, 34/11, 35/13, 39/13, 53/13, 57/13), a na osnovu uvida u Prostorni Plan Područja Posebne Namjene Za Morsko Dobro 2007 ("Sl. list RCG", br. 30/07), broj sektora 6 (Bijela-Rt Sv. Nedelja), i Urbanistički Projekat Za Hotelski Kompleks "ŽAGER" u Bijeloj ("Sl. list CG", op. prop. broj 56/12) od 07.12.2012. godine, na UP 3 i UP 4, a na zahtjev Javnog Preduzeća Za Upravljanje Morskim Dobrom Crne Gore iz Budve, Sekretarijat za prostorno planiranje i izgradnju, Opštine Herceg-Novi izdaje

URBANISTIČKO TEHNIČKE USLOVE

za izradu tehničke dokumentacije za UREĐENJE DIJELA OBALE – IZGRADNJA UREĐENOG KUPALIŠTA u Bijeloj (sanacija i dogradnja postojeće betonske obale, i formiranje dijela pješčane plaže), sa svim potrebnim objektima u funkciji uređenja kupališta, za potrebe hotelskog kompleksa "ŽAGER" u zaleđu lokacije, na UP 3 i UP4, na katastarskim parcelama : 1588, 1589, 1590, 1592, sve k.o. Bijela u Bijeloj, Opština Herceg Novi, u zahvatu prostora od 1253 m² na kopnu za UP3 i UP4, te zahvat mora od 8753 m, u zoni morskog dobra, u okviru prostornog plana područja posebne namjene za Morsko dobro, sektor 6 (Bijela-Rt Sv. Nedelja).

U okviru parcele sa namjenom "uređeno kupalište", planirati sljedeće namjene:

- privremeni objekat za pužanje usluge hrane i pića / otvoreni šank
- plaža sa potrebnom infrastrukturnom opremom (ležaljke, suncobrani, sanitarni čvorovi, tuš kabina, kabine za presvlačenje)
- pristanište

1. PRIRODNI USLOVI: (kategorija : zona umjerenog potencijala seizmičke nestabilnosti)

- Uski priobalni pojas koji izgrađuje proluvijalni, aluvijalni te deluvijalni material uz učešće marinskih pjeskova i muljevitih sedimenata.
- nagib terena: uska priobalna zona nagib do 10 stepeni.
- dubina do vode: od 0 do 1,5 m
- stabilnost terena: uslovno stabilan – u prirodnim uslovima stabilan, ali pri izvođenju inženjerskih radova ili pri izrazitoj promijeni prirodnih faktora može biti nestabilan.
- nosivost terena: 7 N/cm² zabilježena je u pjeskovitim sedimentima proluvijalnih konusa u kojima su u priobalnom dijelu bile registrovane pojave likvifikacije.
- intenzitet zemljotresa: IX (MCS)-C1
- temperatura: srednja godišnja 18,1 C
min. srednja mjesečna 8 C
max. srednja mjesečna 25 C

- količina padavina – srednja godišnja 1970mm

-intenzitet i učestalost vjetrova: dati su ružom vjetrova u skici lokacije

2. USLOVI ZA OBJEKAT:

-Namjena objekta:

-Prema grafičkom prilogu “Namjena površina” iz prostornog plana područja posebne namjene za morsko dobro, za navedenu lokaciju data je namjena – uređena kupališta (lungo mare)

-Prema datim smjernicama PPPPN za MD za sektor 6, date su smjernice za uređena kupališta, kao i za korištenje istih za hotelske kapacitete u zaleđu šetališta. Po stepenu uređenosti ono spada u “uređena kupališta”, koja u potpunosti ispunjavaju organizaciono-tehničke i higijenske uslove, (svlačionice, tuševe, toalete, kante za otpatke i redovno poržavanje), a djelomično bezbjedonosne i infrastrukturne uslove, shodno važećim propisima.

-Objekte u funkciji uređenja plaže projektovati da budu u skladu sa namjenom, imajući u vidu elemente racionalne brze gradnje uz primjenu savremene tehnologije gradjenja i materijala dobrih fizičkih karakteristika.

-Vrsta, tip objekta sa osnovnim karakteristikama objekta:

-Javno uređeno kupalište je “izdvojena organizaciona cjelina”, koja u funkcionalnom, estetskom i ekološkom smislu omogućava boravak kupaca i ono mora imati slobodan pristup bez naplate ulaza.

-Postojeća površina većim dijelom izgrađene obale je 690m². Planirati proširenje obale na način da se manji dio obale proširi izradom betonske staze i obloži autohtonim kamenom dok se najveći dio nasipa sitnim šljunkom. Planirano rješenje obale je u funkciji sanacije postojećih ponti i potpornog zida I formiranje staza u zaleđu kupališta. Planirane intervencije dovešće do proširenja postojeće betonske obale za 180 m². Ukupna površina betonskog dijela obale je 870m². Dio uređenog kupališta planirati kao pješčanu plažu, sa mogućom površinom pješčanog dijela kupališta max 1000m².

-U kapacitiranju prostora i sadržaja koristiti normative od 4 do 8 m² po kupaću, a u zavisnosti od nivoa usluga na kupalištu.

-Predvidjeti kapacitet uređenog kupališta za minimum 230 kupaca. Hotelska potreba hotela u zaleđu je 147 kupaca odnosno 64% kapaciteta kupališta a ostalo je namijenjeno turistima i mještanima.

-Na cca 870 m² površine ili cca 87,00 m dužine uređenog kupališta treba postaviti minimum dva sanitarna čvora, dva tuša i kabinu za presvlačenje. Sanitarni objekti mogu biti čvrsti i mobilni. Čvrsti sanitarni objekti sa grade na lokaciji gdje postoje uslovi za priključenje na javni kanalizacioni sistem ili septičku vodonepropusnu jamu, koja se može redovno prazniti. Mobilni sanitarni objekti postavljaju se na lokacijama gdje ne postoji javni kanalizacioni sistem.

-Sa vodene strane kupališta, prostor uređenog i izgrađenog kupališta mora biti vidno ograđen na udaljenosti od 100m od obala koje su međusobno povezane.

-U ograđenim prostorima kupališta i na udaljenosti od 200m od obale, zabranjeno je prilaziti gliserima, a na udaljenosti od 150m od obale, zabranjeno je prilaziti čamcima, jedrilicama, daskama za jedrenje, skuterima i slično.

-Uređenje kupališta podrazumijeva i izvođenje potrebnih sanacija postojećeg kamenog parapetnog zida podzida saobraćajnice. potpornih zidova visine cca od 50 do cca 150cm. Izvršiti zatim vještačko prihranjivanje postojeće i novizgrađene plaže nasipanjem autohtonim pijeskom ili šljunkom, ozelenjavanje postojeće javne površine, zaštitu i održavanje postojećeg zelenila. Također obratiti pažnju na pažljivo modeliranje postojećeg stjenovitog ili kamenitog prostora njihovim prilagođavanjem za kupaće. Kupalište redovno održavati.

-Situacioni plan,građevinska i regulaciona linija,nivelacione kote objekta i uslovi za zaštitu životne sredine i za pejzažno oblikovanje lokacije:

-Prema datoj skici predmetne lokacije, u skladu sa važećim planskim dokumentom.Projektom postići vizuelno jedinstvo prostornog rješenja tako da se zadrži ambijentalna karakteristika morske obale tj. da se što manje poremeti prirodan izgled morske plaže date lokacije.

-Zahvat uređenja dijela obale sa plažom i pješćanim dijelom obuhvaća po dužini front od cca 85,00 m.Dio u širini od cca 7-10 m je predviđen za betonsku plažu , a drugi dio širine čca 10,00 m biće u funkciji pješćane plaže. Na kraju zahvata predvidjeti mogućnost rekonstrukcije i dogradnje postojeće ponte sa mogućnošću privezišta za barke.

-Investitor je obavezan da pripremi i propiše projektni zadatak za izradu tehničke dokumentacije za predmetni objekat.

ZAVRŠNE ODREDBE:

1.Uслови su definisani u skladu sa PPPPN za Morsko dobro ("Sl.list RCG,br.30/07), za sektor 5 (Kumbor-Denovići-Baošići) i DSL za SEKTOR 5 za UP 50-djelomično uređeno kupalište("Sl.listCG" broj 50/12, 60/12).

2.Sastavni dio urbanističko-tehničkih uslova je i skica plana lokacije

3.Investitor je dužan da u skladu sa ovim uslovima i Zakona o uređenju prostora i izgradnji objekata ("Sl.list RCG",broj 51/08) u skladu sa čl.79 ovog Zakona obezbijedi tehničku dokumentaciju (GLAVNI PROJEKAT) posvim potrebnim projektnim fazama i čl.23,24 i čl.254-260 Pravilnika o načinu izrade i sadržini tehničke dokumentacije ("Sl.list RCG" broj 22/02).

4.Deset primjeraka ovjerene tehničke dokumentacije od kojih je sedam u zaštićenoj digitalnoj formi dostavljaju se ovom Sekretarijatu uz : Zahtjev za izdavanje građevinske dozvole,Izvještaj o izvršenoj reviziji i dokaz o pravu svojine,odnosno drugom pravu na građevinskom zemljištu.

5.PROJEKAT OBAVEZNO MORA DA SADRŽI SLEDEĆE PRILOGE:

Opšto dio:

- rješenje o registraciji preduzeća sa licencom za projektovanje,rješenje o vodećim i odgovornim projektantima,ovlašćenje za projektovanje za svakog projektanta,potvrda o međusobnoj usaglašenosti faza,kopija urbanističko-tehničkih uslova

Arhitektonski dio:

- projektni zadatak potpisan od strane investitora,opis objekta,PREMA SPECIFIČNIM USLOVIMA ZA OVU VRSTU OBJEKATA..

Konstruktivni dio:

- Tehnički izvještaj,podaci o lokaciji (uslovima zemljišta i fundiranja,klimatskoj zoni i zoni i seizmičnosti IX zone).

Elektroinstalacije:

- Uslovi za izradu tehničke dokumentacije od Elektro distribucije Herceg-Novi,tehnički opis, proračun,predmjer radova i sve potrebne crteže,situacije i osnove prema propisima za ovu fazu tehničke dokumentacije.

6.Potrebno je obezbijediti prilaz i upotrebu objekta licima koja se otežano kreću ili se koriste invalidskim kolicima, u skladu sa članom 73. Zakona o uređenju prostora i izgradnji objekata("Sl.list CG",broj 51/2008).

7.Izraditi Protupožarni Elaborat I Elaborat Zaštite na radu.

-Sastavni dio ovih uslova su grafički prilozi iz važeće planske dokumentacije za predmetnu lokaciju kao i skica plana lokacije.

PRILOŽENO:

- Izvodi iz grafičkih priloga planske dokumentacije Prostorni plan područja posebne namjene za Morsko dobro 2007 (»Sl.list RCG,broj 30/07)
- Izvod iz Urbanističkog Projekta Za Hotelski Kompleks »ŽAGER« u Bijeloj (»Sl listCG«, op.prop.broj 36/12 od 07.12.2012.godine.
- Odgovor na zahtjev za dobijanje projektansko vodovodnih i kanalizacionih uslova izdatih od DOO Vodovod i Kanalizacija Herceg Novi.
- Tipski Uslovi za izgradnju objekta izdati od Agencije za Elektronske Komunikacije i Poštansku Djelatnost iz Podgorice , dostupni sun a sajtu Opštine Herceg Novi : www.hercegnovi.me.
- Tehničke preporuke za izradu urb.tehn.uslova za elektroinstalacije izdatih od EPCG AD Nikšić, dostupne sun a sajtu Opštine Herceg Novi : www.hercegnovi.me.

SAMOSTALNI SAVJETNIK


Tanja Bećir,dipl.ing.arh.



DOSTAVITI:

- Imenovanim,a,
- Inspekcijama,
- U dosije.
- Arhivi

POTPREDSJEDNIK OPŠTINE
HERCEG NOVI


Dragan Janković





CRNA GORA
UPRAVA ZA NEKRETNINE

PODRUČNA JEDINICA
HERCEG NOVI

Broj: 109-956-614/2015

Datum: 02.02.2015

KO: BIJELA

Na osnovu člana 173. Zakona o državnom premjeru i katastru nepokretnosti ("Sl. list RCG" br. 29/07 i "Sl. list CG" br. 32/11), postupajući po zahtjevu OPŠTINE HERCEG NOVI, , izdaje se

LIST NEPOKRETNOSTI 1161 - IZVOD

Podaci o parcelama								
Broj Podbroj	Broj zgrade	Plan Skica	Datum upisa	Potes ili ulica i kućni broj	Način korišćenja Osnov sticanja	Bon. klasa	Površina m ²	Prihod
1588		9 38 0		GRABI	Neplodna zemljišta ODLUKA DRŽAVNOG ORGANA		288	0.00
1589		9 38 0		GRABI	Neplodna zemljišta ODLUKA DRŽAVNOG ORGANA		353	0.00
1590		9 38 0		GRABI	Neplodna zemljišta ODLUKA DRŽAVNOG ORGANA		137	0.00
1592		9 38 0		GRABI	Neplodna zemljišta ODLUKA DRŽAVNOG ORGANA		18	0.00
							796	0.00

Podaci o vlasniku ili nosiocu prava			
Matični broj - ID broj	Naziv nosioca prava - adresa i mjesto	Osnov prava	Obim prava
0000002200022	CRNA GORA -- Podgorica Podgorica	Svojina	1/1

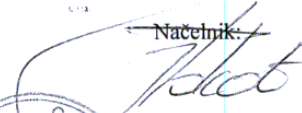
Podaci o teretima i ograničenjima						
Broj Podbroj	Broj zgrade	PD	Redni broj	Način korišćenja	Datum upisa Vrijeme upisa	Opis prava
1588			1	Neplodna zemljišta	21/07/2004 0:0	Morsko dobro
1589			1	Neplodna zemljišta	21/07/2004 0:0	Morsko dobro
1590			1	Neplodna zemljišta	21/07/2004 0:0	Morsko dobro
1592			1	Neplodna zemljišta	21/07/2004 0:0	Morsko dobro



CRNA GORA
UPRAVA ZA NEKRETNINE

Taksa za ovaj IZVOD je naplaćena na osnovu Tarifnog broja 1 Zakona o administrativnim taksama ("Sl. list RCG" br.55/03, 46/04, 81/05 i 02/06, "Sl.list CG" 22/08, 77/08, 03/09, 40/10, 20/11 i 26/11) u iznosu od 5 EURA. Naplaćena naknada u iznosu od 3 EURA za korišćenje podataka premjera, katastra nepokretnosti i usluga na osnovu člana 174 Zakona o državnom premjeru i katastru nepokretnosti ("Sl.list RCG" 29/07 i "Sl.list CG" 32/11).

Načelnik:


RADONIĆ LJUBICA



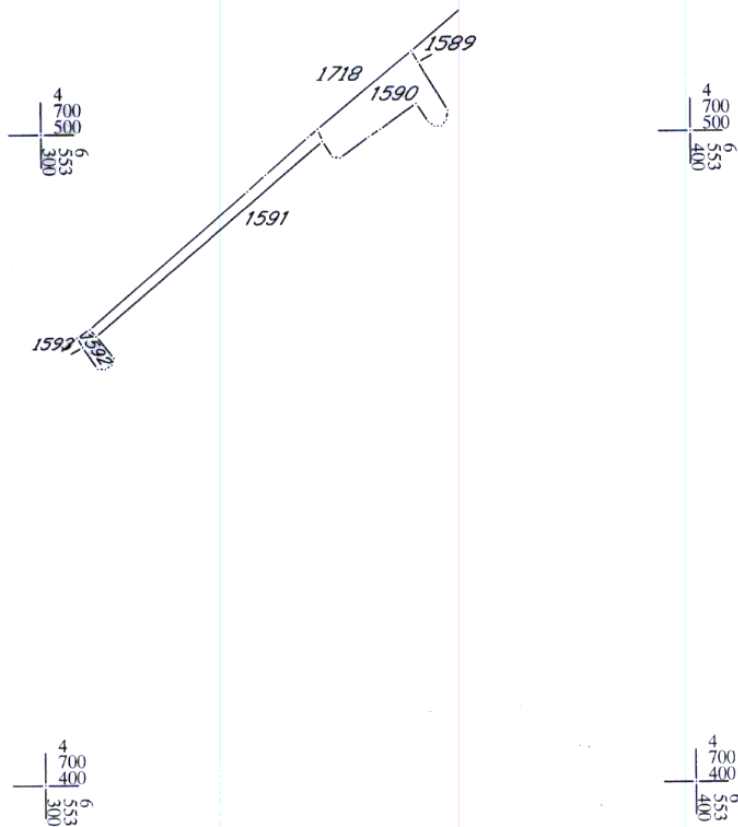
ЦРНА ГОРА
УПРАВА ЗА НЕКРЕТНИНЕ
ПОДРУЧНА ЈЕДИНИЦА: ХЕРЦЕГ НОВИ
Број: 72/2015.
Датум: 25.02.2015.



Катастарска општина: БИЈЕЛА
Број листа непокретности:
Број плана: 9,11
Парцеле: 1590, 1591, 1592

КОПИЈА ПЛАНА

Размјера 1: 1000



ИЗВОД ИЗ ДИГИТАЛНОГ ПЛАНА
Област:

Овјерава
Службено лице:

ЦРНА ГОРА

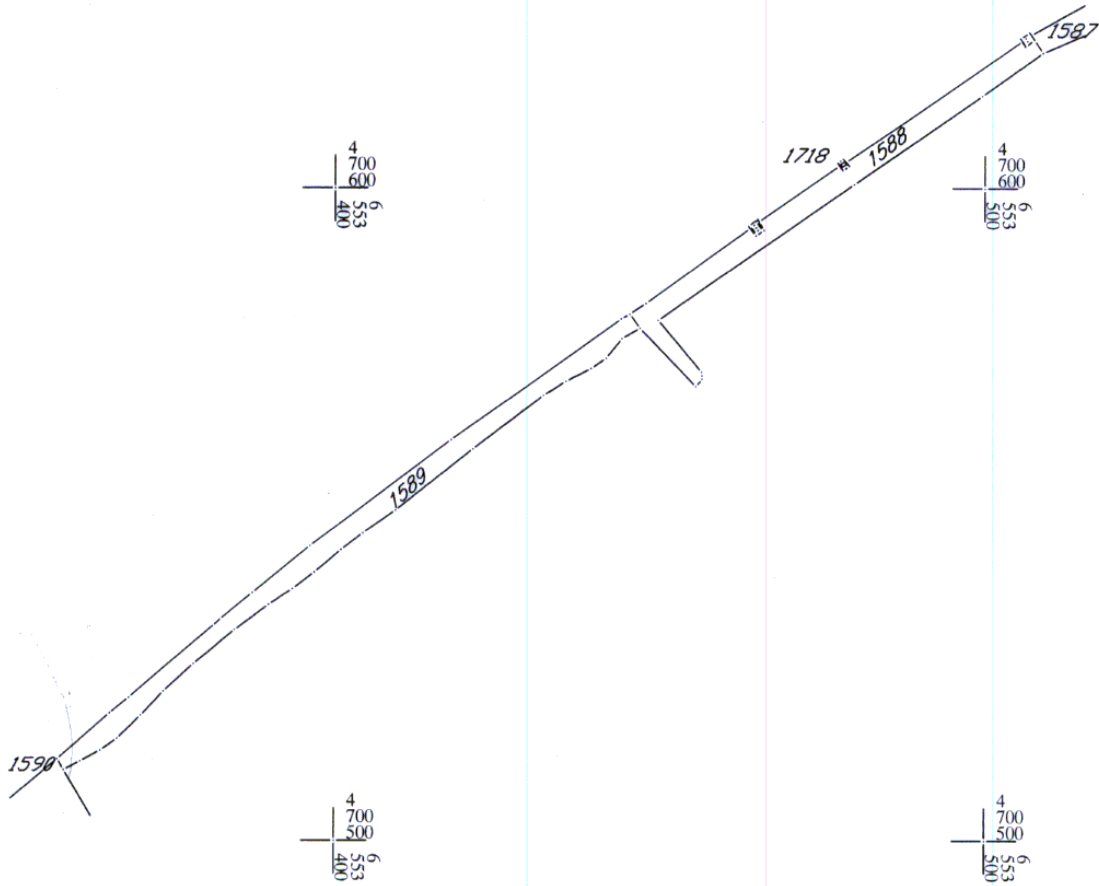
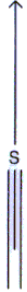
УПРАВА ЗА НЕКРЕТНИНЕ
ПОДРУЧНА ЈЕДИНИЦА: ХЕРЦЕГ НОВИ
Број: 72/2015.
Датум: 25.02.2015.



Катастарска општина: БИЈЕЛА
Број листа непокретности:
Број плана: 9
Парцеле: 1588, 1589

КОПИЈА ПЛАНА

Размјера 1: 1000



ИЗВОД ИЗ ДИГИТАЛНОГ ПЛАНА
Обрадио:

Овјерава
Службено лице:




-IZVOD iz URBANISTIČKOG PROJEKTA ZA HOTELSKI KOMPLEKS „ŽAGER“ U BIJELOJ („Sl listCG“, op.prop.broj 36/12) od 07.12.2012. godine na UP 3 i UP 4.

U HERCEG-NOVOM,

Dana 16.03.2015 godine

SAMOSTALNI SAVJETNIK:

TANJA BECIR, dipl.ing.arh.



Naručilac: Opština Herceg Novi
Obrađivač: CAU Centar za arhitekturu i urbanizam
Podgorica, AVGUST 2012. god

URBANISTIČKI PROJEKAT ZA HOTELSKI KOMPLEKS

**URBANISTIČKI PROJEKAT
ZA HOTELSKI KOMPLEKS „ŽAGER“ U BIJELOJ**

naručilac plana:
OPŠTINA HERCEG NOVI

obrađivač plana:
CAU Centar za arhitekturu i urbanizam
Bulevar Džordža Vašingtona BB
81000 Podgorica
Direktor:
Predrag Babić, dipl. ing. građ.



odgovorni planer:
Dragana Šuković, dipl. ing. arh.
licenca br.04-732/1 od 03.03.2010.

radni tim:
Urbanizam:
Dragana Šuković, dipl.inž.arh.
Uranela Radovanić, dipl.inž.arh.
Predrag Babić, dipl. inž. građ.

Arhitektonski koncept:
STUDIO GRAD, Podgorica
dr Veljko Radulović, dipl.inž. arh.
Đorđe Gregović, dipl.inž. arh.

Ekonomska analiza:
Zorica Babić, dipl.ecc
Licenca br. 10-6342/1 od 12.10.2009.

Infrastrukturni sistemi:
Biljana Ivanović, dipl. inž. građ.
(saobraćaj)
Licenca br. 05-953/06 od 24.03.2006.
Zdenka Ivanović, dipl. inž. građ.
(hidrotehnička infrastruktura)
Licenca br. 05-752/06-5 od 14.03.2006.
Igor Strugar, dipl. inž. el.
(elektroenergetska infrastruktura)
Licenca br. 10-1503/1 od 04.03.2009.
Vladimir Slavić, dipl.inž. el
(telekomunikaciona infrastruktura)
Licenca br. 10-1320/1 od 23.02.2009.
Milica Berberović, dipl. ing. pejz. arh.
(plan ozelenjavanja)
Licenca br. 01-1876/07 od 21.03.2007.

Tehnička obrada i koordinacija :
Miroslav Vuković, inž.rač.
Mladen Vuksanović, B.A.in management.

Odluka o donošenju plana "Sl. list CG o.p." broj <u>36112</u> od <u>7.12.2012.</u>
Ovjerava obrađivač plana <u>Predrag Babić</u>
Ovjerava odgovorni planer <u>D.Šuković</u>
Ovjerava predsjednik Skupština <u>[Signature]</u>
Ovjerava predsjednik Opštine <u>[Signature]</u>



PROSTORNI PLAN PODRUČJA POSEBNE NAMJENE ZA MORSKO DOBRO
 -IZVOD iz PROSTORNOG PLANA PODRUČJA POSEBNE NAMJENE ZA MORSKO DOBRO, broj sektora 6 (Bijela – rt Sveta Nedelja), u Opštini Herceg Novi.

Istočni reon - Tiva („Sl. List RCG“, broj 30/07)

broj sektora: 5	Kumbor - Đenovići – Baošići
osnovne namjene	kompleks kombinovanih sadržaja u Kumboru sa marinom do 250 vezova izgrađena obala – lungo mare sa pristaništima otvoreni bazeni i jedriličarski klubovi
smjernice za kupališta	javna - djelimično uređjena kupališta (lungo mare)
smjernice za zaštitu	upotreba tradicionalnih tehnika i materijala očuvanje ritma vještačkih i prirodnih dijelova obale i pažljivije formiranje novih kupališta sa što manje nasipanja i betoniranja obale podvodni arheološki lokalitet Kumbor prethodna zaštita crkve Sv. Nikole u Djenovićima (evidentirani spomenik)
smjernice za sprovođenje	važeci DUP-ovi studija lokacije za vojni kompleks u Kumboru koji se prenamjenjuje uslovi PPPNMD za kupališta i šetališta (direktno sprovođenje)

broj sektora: 6	Bijela - rt Sveta Nedelja
osnovne namjene	kompleks brodogradilišta Bijela naseljska struktura Bijele izgrađena obala – lungo mare sa otvorenim bazenom i pristaništima stjenovita obala
smjernice za kupališta	javna i djelimično uređjena kupališta (lungo mare) na dijelu izgrađene obale kupališta za hotele u zaledju
smjernice za zaštitu	organizovanje službe za sprečavanje zagađenja mora očuvanje ritma vještačkih i prirodnih dijelova obale i pažljivije formiranje novih kupališta sa što manje nasipanja i betoniranja obale upotreba tradicionalnih tehnika i materijala
smjernice za sprovođenje	važeci DUP ili studija lokacije uslovi PPPNMD za kupališta i šetališta (direktno sprovođenje)

broj sektora: 7	rt Sveta Nedelja - Kamenari – Turski rt
osnovne namjene	stjenovita obala izgrađena obala trajektno pristanište stjenovita obala kroz tjesnac Verige
napomena	zona premoščavanja Veriga
smjernice za kupališta	javna - djelimično uređjena kupališta (lungo mare)
smjernice za zaštitu	zaštita crkve Sveta Nedelja (II kategorija)
smjernice za sprovođenje	uslovi PPPNMD za kupališta i šetališta (direktno sprovođenje)

Opština Kotor

Risański zaliv

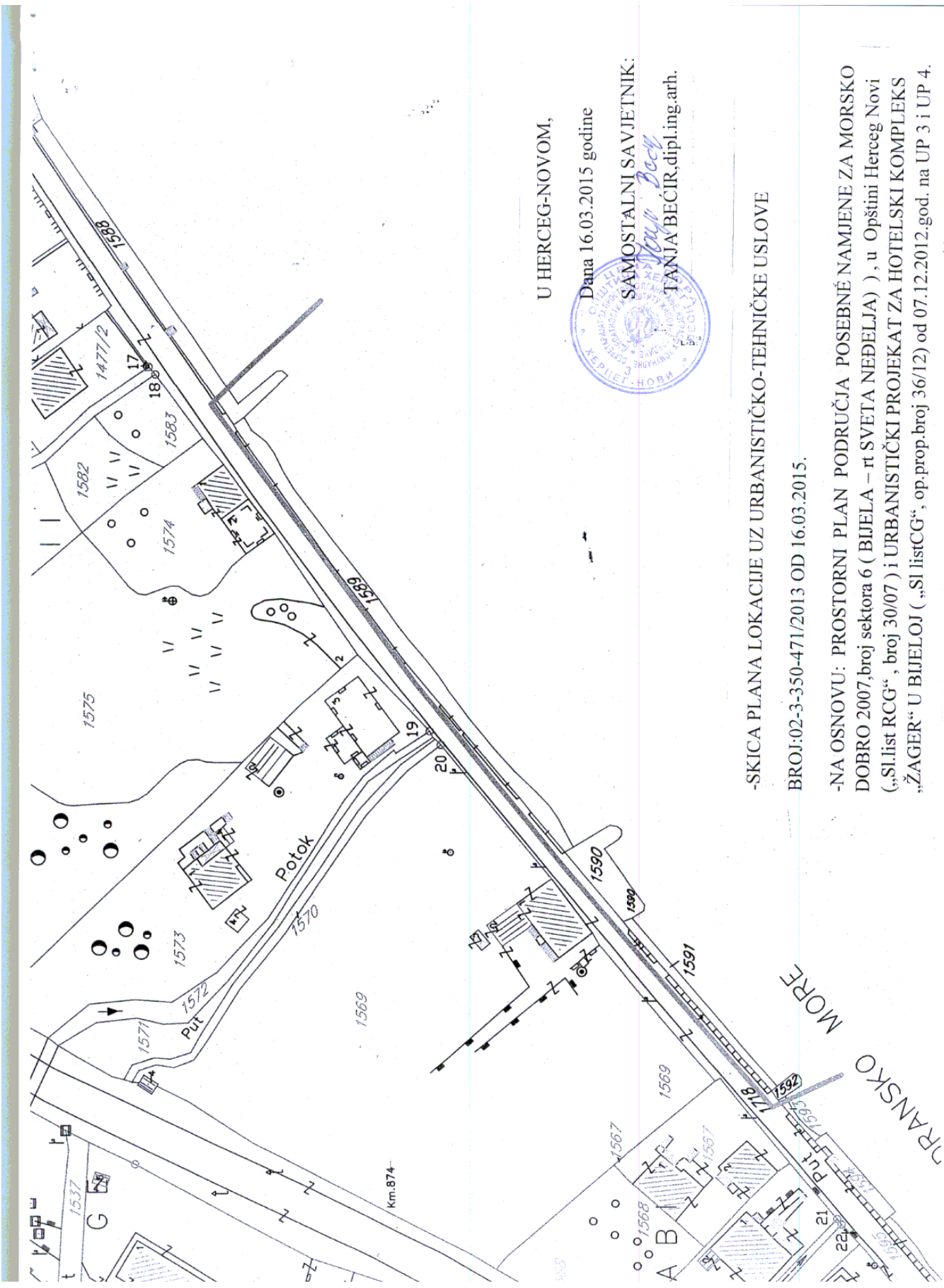
broj sektora: 8	Turski rt - Kostanjica – Donji Morinj
osnovne namjene	neizgrađena - stjenovita obala zona pogodna za marikulturu izgrađena obala Kostanjice i Donjeg Morinja funkcionalno zaledje plaže u Donjem Morinju (sportsko-rekreativni, uslužni sadržaji, urbano zelenilo)
preporuke	vidikovac na Turskom rtu (ulazak u prostor Svjetske prirodne i kulturne baštine)
smjernice za kupališta	javna - djelimično uređjena kupališta (lungo mare)
smjernice za zaštitu	prostor na listi Svjetske prirodne i kulturne baštine ušće Morinjske rijeke
smjernice za sprovođenje	važeci DUP ili studija lokacije za zaledje plaže u Morinju uslovi PPPNMD za kupališta, šetališta, marikulturu (direktno sprovođenje)

broj sektora: 9	Lipci - Strp – uvala Sopot
osnovne namjene	petrolejska instalacija u Lipcima neizgrađena - stjenovita obala zone pogodne za marikulturu izgrađena obala u Strpu



U HERCEG-NOVOM,

Dana 16.03.2015 godine



U HERCEG-NOVOM,

Dana 16.03.2015 godine

SAMOSTALNI SAVJETNIK:

TANJA BECIR, dipl.ing.arh.



-SKICA PLANA LOKACIJE UZ URBANISTIČKO-TEHNIČKE USLOVE

BROJ:02-3-350-471/2013 OD 16.03.2015.

-NA OSNOVU: PROSTORNI PLAN PODRUČJA POSEBNE NAMJENE ZA MORSKO DOBRO 2007, broj sektora 6 (BIJELA – rt SVETA NEDELJA) , u Opštini Herceg Novi („Sl.list RCG“ , broj 30/07) i URBANISTIČKI PROJEKAT ZA HOTELSKI KOMPLEKS „ŽAGER“ U BIJELOJ („Sl.listCG“ , op.prop.broj 36/12) od 07.12.2012.god. na UP 3 i UP 4.



Број: 02-185/15
Херцег Нови, 3.2.2015.год.

ОПШТИНА ХЕРЦЕГ НОВИ
ХЕРЦЕГ НОВИ

Према број:	03 FEB 2015		
Организација:	Број:	Архивна шифра:	Лист:
	02-3-350-471/2013-1/1		

Ташић
ОПШТИНА ХЕРЦЕГ НОВИ
Секретаријат за просторно планирање и изградњу
Ј.П."МОРСКО ДОБРО Ц.Г."БУДВА

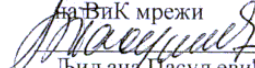
ПРЕДЛОГ број 02-185/15 од 2.2. 2015
ОДГОВОР НА ЗАХТЈЕВ ЗА ДОБИЈАЊЕ ПРОЈЕКТАНСКО
ВОДОВДНИХ И КАНАЛИЗАЦИОНИХ УСЛОВА

На основу Вашег захтјева за добијање пројектантско водоводних и канализационих услова за израду техничке документације за уређење дијела обале, са потребним објектима у функцији уређења купалишта за потребе хотелског комплекса "Жагер" у залеђу локације на УП 3 и УП 4, на катастарским парцелама бројева 1588,1589,1590,1592 све к.о. Бијела у Бијелој и достављеног предлога урбанистичко техничких услова број 02-3-350-471/2013 од 28.1.2015., констатује се :

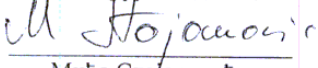
- ❖ Уколико се на купалишту планирају мокри чворови – тушеви прикључење се може извршити из постојећег прикључног/водомјерног окна планираног хотелског комплекса "Жагер" , прикључном цијеви РЕНД DN 19 mm (унутрашњи пречник) ;
- ❖ У овом прикључном/водомјерном окну поред централног водомјера од комплекса, монтирати водомјер DN 19 mm (ИНСА) за тушеве који ће мјерити утрошену воду – категорије привреда .
- ❖ Уколико се планирају тушеви и плажни бар ,отпадне воде из плажног бара рјешити прикључењем на градску канализацију .

Достављено :

- подносиоцу захтјева
- техничкој служби
- архиви

Референт за прикључке
на ВиК мрежи

Љиљана Пасуљевић
дипл.инг.арх.

Технички руководиоцац


Мићо Стојановић
дипл.инг.грађ.

