



URBANISTIČKO - TEHNIČKI USLOVI ZA IZRADU TEHNIČKE DOKUMENTACIJE

ZA IZGRADNJU POMOĆNIH OBJEKATA – OGRADE I POTPORNIH ZIDOVA

PRAVNI OSNOV:

Odluka o postavljanju odnosno građenju i
uklanjanju pomoćnih objekata
("Sl. list CG", op. prop. br. 17/15 i 27/16)

**PODNOŠILAC
ZAHTJEVA:**

Matković Zdravko
Ul.Orjenskog bataljona br.36
85340 Herceg Novi

OBRADIVAČ:

**SEKRETARIJAT ZA PROSTORNO PLANIRANJE
I IZGRADNJU OPŠTINE HERCEG NOVI**

Herceg Novi, 26.12.2019. godine



URBANISTIČKO - TEHNIČKI USLOVI ZA IZRADU TEHNIČKE DOKUMENTACIJE

za izgradnju pomoćnih objekata uređenja terena – ograde i potpornih zidova,
u zoni SG-površine stanovanja srednjih gustina, na lokaciji: urbanističke parcele
UP119 koja se sastoji od većeg dijela katastarske parcele broj 1538/2 K.O. Topla,
u zahvatu Detaljnog urbanističkog plana Srbina
("Sl. list CG, op. prop. " br. 01/10).

PODNOŠILAC ZAHTJEVA:

- Matković Zdravko iz Herceg Novog, ul.Orjenskog bataljona br.36.
- Zahtjev podniet ovom Sekretarijatu dana 17.09.2019. godine, pod brojem: 02-3-350-UPI-1021/2019.

PRAVNI OSNOV:

- Član 223. Zakona o planiranju prostora i izgradnji objekata ("Sl. list CG", broj 64/17, 44/18, 63/18 i 11/19), član 14. Odluke o organizaciji i načinu rada lokalne uprave ("Sl. list CG", op. prop. broj 30/18 i 10/19), član 4. Odluke o postavljanju odnosno građenju i uklanjanju pomoćnih objekata ("Sl. list CG", op. prop. br. 17/15 i 27/16) i Detaljni urbanistički plan Srbina ("Sl. list CG", op. prop. br. 01/10).

POSTOJEĆE STANJE :

- **Dokumentacija – priložena ili pribavljena po službenoj dužnosti:**
 - Kopija katastarskog plana za katastarsku parcelu broj 1538/2 K.O. Topla, broj 1018/2019 od 18.10.2019. godine izdata od Uprave za nekretnine Podgorica, PJ Herceg Novi, razmjere R-1:1000.
 - Prepis lista nepokretnosti br. 2829 koji je izdat od strane Uprave za nekretnine, PJ Herceg Novi broj: 109-956-17251/2019 od 15.10.2019. godine, kojim se dokazuje da je Matković Zdravko, isključivi vlasnik katastarske parcele broj 1538/2 K.O.Topla, u površini od 191m², kao i na objektu br.1-porodična stambena zgrada, površine pod objektom 69m² i površina dvorišta 122m², bez tereta i ograničenja.
- **Planska dokumentacija:**
 - Predmetna parcela se nalazi u u zahvatu Detaljnog urbanističkog plana Srbina ("Sl. list CG", op. prop. br. 01/10).
 - Uvidom u njegov grafički prilog, list br.12: "Namjena površina- planirano stanje", utvrđeno je da se predmetna katastarska parcela nalazi u zoni SG-površine stanovanja srednjih gustina.

- Uvidom u grafički prilog, list br.13: "Parcelacija, regulacija, nivelacija – planirano stanje", utvrđeno je da se veliki dio predmetne katastarske parcele nalazi u zahvatu urbanističke parcele UP119.
- Članom 4. Odluke o postavljanju odnosno građenju i uklanjanju pomoćnih objekata ("Sl. list CG"; op. prop. br. 17/15 i 27/16) je precizirano: "Pomoćni objekat postavlja se odnosno gradi u granicama urbanističke parcele u skladu sa planskim dokumentom, odnosno u granicama katastarske parcele ukoliko nije donijet plan detaljne razrade."

URBANISTIČKO -TEHNIČKI USLOVI :

1. PRIRODNI USLOVI:

- Uvidom u prilog PUP-a list br.05f: "Pogodnost terena za urbanizaciju", predmetna parcela pripada **KATEGORIJI III** za koju važi:
 - tereni pogodni za urbanizaciju uz veća ograničenja
 - litološki opis: vezane karbonatne i glinovite stijene i poluvezane i nevezane glinovite naslage
 - nagib terena: 20°-30° za vezane, 10°-20° za poluvezane i nevezane stijene
 - dubina do vode: 0 - 4,0 m i više od 4,0 m
 - stabilnost terena: stabilan i uslovno stabilan
 - nosivost terena: 7 N/cm² i 7-20 N/cm²
 - seizmičnost: Zona: C1
 Qmax 0,16 (g)
 Ks 0,08
 Intenzitet: (MCS) IX
 - temperatura: srednja godišnja 18,1 C
 min. srednja mjesečna 8-9 C
 max. srednja mjesečna 24-25 C
 - količina padavina - srednja godišnja 1990 mm
 - intenzitet i učestalost vjetrova: bura, jugo, maestral i tišina (41%)

2. USLOVI PARCELACIJE, REGULACIJE I NIVELACIJE:

- Pomoćni objekti tipa 3 – ograde i potporni zidovi postavljaju se odnosno grade u granicama urbanističke parcele u skladu sa planskim dokumentom;
- Uvidom u grafički prilog, list br.13: Parcelacija, regulacija, nivelacija – planirano stanje, utvrđeno je da je urbanistička parcela UP 119 definisana koordinatama prelomnih tačaka, u površini od 183m², shodno DUP-u »Srbina«. Koordinate prelomnih tačaka date su tabelarno:

RB	Br. prelomnih tačaka	Koordinate prelomnih tačaka	
		X	Y
1.	527	6544164.33	4701417.96
2.	526	6544169.12	4701409.75
3.	558	6544151.90	4701400.34
4.	559	6544147.85	4701408.95
5.	g106	6544154.54	4701401.78

- Tehnička dokumentacija (Idejni ili Glavni projekat) mora da sadrži **Elaborat parcelacije prema Planskom dokumentu**, shodno članu 13. Pravilnika o načinu izrade i sadržini tehničke dokumentacije za građenje objekata („Sl. list CG“, broj 44/18), kojim će se precizno odrediti granice urbanističke parcele.
- Na osnovu planskog dokumenta detaljne razrade mogu se na granici urbanističke parcele u cjelosti ili djelimično postavljati odnosno graditi ograde. (član 7. Odluke);
- Regulacione i građevinske linije date su u grafičkom prilogu plana list br. 13: Parcelacija, regulacija, nivelacija – planirano stanje.;

- ❖ G.L. – je linija na, iznad i ispod površine zemlje i vode definisana grafički i numerički, koja predstavlja granicu do koje je dozvoljeno graditi objekat (član 5. stav 1. tačka 7. Zakona o planiranju prostora i izgradnji objekata (»Sl. list CG«, br.64/17, 44/18, 63/18 i 11/19)).
- ❖ R.L. – je linija koja dijeli javnu površinu od površina namjenjenih za druge namjene (član 5. stav 1. tačka 23. Zakona o planiranju prostora i izgradnji objekata (»Sl. list CG«, br.64/17, 44/18, 63/18 i 11/19)).

3. USLOVI ZA OBJEKTE UREĐENJA TERENA TIP 3 – OGRADE I POTPORNİ ZIDOVI

- Uslovi za postavljanje i građenje pomoćnih objekata DUP-om nisu definisani u potpunosti, shodno tome namjena, oblik i veličina gabarita objekta, položaj na parceli, će se definisani na osnovu članova 2., 3., 4., 5., 7., 8. i 12. Odluke o postavljanju odnosno građenju i uklanjanju pomoćnih objekata ("Sl. list CG", op. prop. br. 17/15 i 27/16):
 - Pomoćni objekti – ogradni zid prema članu 2 predmetne Odluke, svrstava se u objekte tipa 3 - pomoćni objekti uređenja terena kao što su ograde, potporni zidovi, otvoreni bazeni, fontane, pergole i sl.
 - Na jednoj urbanističkoj odnosno katastarskoj parceli je dozvoljeno postavljanje odnosno građenje više pomoćnih objekata tipa 3. (član 3. Odluke)
 - Pomoćni objekat postavlja se odnosno gradi u granicama urbanističke parcele u skladu sa planskim dokumentom, odnosno u granicama katastarske parcele ukoliko nije donijet plan detaljne razrade. (član 4. Odluke)
 - Planski parametri u smislu zauzetosti i izgrađenosti urbanističke odnosno katastarske parcele za objekte tipa 3 se ne primjenjuju. (član 4. Odluke)
 - Na osnovu planskog dokumenta detaljne razrade mogu se na granici urbanističke parcele u cjelosti ili djelimično postavljati odnosno graditi ograde. (član 7 Odluke)
 - Maksimalna visina ograde koja se postavlja odnosno gradu oko katastarske parcele iznosi 1.8m.
 - Ograda može biti prozirna i neprozirna.
Materijalizacija ograde: kamen (prirodni, autohtoni), beton, metal, zelena ograda ili kombinacija navedenih materijala(materijalizacija potpornih zidova:prema javnoj površini obloženi prirodnim, autohtonim kamenom).
 - Prema javnim površinama ograda mora biti prozirna iznad visine 0.60cm, izuzev ako se
 - postavlja živa ograda.
 - Prema susjednim katastarskim parcelama ograda može biti i neprozirna pod uslovom da
 - ne prelazi visinu od 1.0m. Izuzetno visina neprozirne ograde može iznositi do 1.5 m, uz
 - saglasnost susjeda.(član 8 Odluke)
 - Pomoćni objekti tipa 3 mogu se postavljati odnosno graditi tako da se ne promjeni prirodno oticanje vode na štetu susjednih parcela i objekata. (član 12. Odluke)
- Prema tekstualnom dijelu plana poglavlje 7. **Uslovi za uređenje prostora – Uređenje parcela** se navodi:
 - Teren oko objekata, potporni zidovi, terase i slično moraju se izvesti tako da ne narušavaju izgled naselja, te da se ne promjeni prirodno oticanje vode na štetu susjednih parcela i objekata. Izgradnja potpornih zidova dozvoljava se samo prema postojećim okolnim prilikama. Osnovni materijal je kamen. Ne preporučuje se izgradnja potpornih zidova viših od 2.0m.

4. USLOVI ZA IZGRADNJU I ARHITEKTONSKO OBLIKOVANJE OBJEKTA:

- **Uslovi stabilnosti terena i materijal konstrukcije:**
 - **Fundiranje:** temeljenje objekta projektovati na osnovu podataka o nosivosti i sastavu tla, koji su dati u tački **1.Prirodni uslovi**, kao i na osnovu podataka iz Elaborata o rezultatima izvršenih geoloških istraživanja tla (ukoliko postoji obaveza da se radi za datu lokaciju). Temelje konstrukcije treba projektovati tako da se za dejstvo osnovnog opterećenja izbjegnu diferencijalna slijeganja.
 - **Konstruktivni sistem:** Konstrukciju objekta racionalno prilagoditi arhitektonskom rješenju uz pridržavanje važećih standarda, propisa i pravilnika o tehničkim normativima.

- **Arhitektonsko oblikovanje:**
 - Ograde oko parcele treba uskladiti sa opštom slikom objekta i okoline. Preporučuju se zelene ograde odnosno ozelenjavanje podzida na strmom terenu
 - Arhitektonsko oblikovanje objekata mora se prilagoditi postojećem ambijentu i planiranoj namjeni.
- **Materijali obrade:**
 - Ograde mogu biti u kombinaciji kamena, betona sa kamenom oblogom, metala ili ograde od punog zelenila-živice (potporne zidove oblagati prirodnim, autohtonim kamenom).
 - Kod izgradnje potpornih zidova uz javnu površinu, lice zida ne smije biti u betonu već se mora obložiti lomljenim kamenom u maniru suvomeđe.

5. OSTALI USLOVI:

- Investitor je obavezan da propiše projektni zadatak za izradu tehničke dokumentacije za predmetnu izgradnju objekta uz obavezno poštovanje ovih urbanističko-tehničkih uslova.
- Tehničku dokumentaciju raditi po svim potrebnim fazama u skladu sa Zakonom o planiranju prostora i izgradnji objekata („Sl. list CG”, br. 64/17, 44/18, 63/18 i 11/19), Pravilnikom o načinu izrade i sadržini tehničke dokumentacije za građenje objekta („Sl. list CG”, br. 44/18), ovim uslovima, uslovima i preporukama javnih preduzeća za oblast infrastrukture, svim važećim propisima, normativima i standardima za projektovanje ove vrste objekata, a na osnovu projektnog zadatka investitora.
- Pomoćni objekat se postavlja, odnosno gradi na osnovu odobrenja nadležnog organa lokalne uprave za poslove uređenja prostora i izgradnje objekata.
Odobrenje iz prethodnog stava se izdaje na osnovu sledeće dokumentacije:
 - dokaza o pravu svojine, odnosno drugom pravu na građevinskom zemljištu i kopije plana;
 - uslova za postavljanje odnosno građenje objekta;
 - tehničke dokumentacije urađene u skladu sa ovom odlukom izrađene u devet primjeraka od kojih su sedam u zaštićenoj digitalnoj formi;
 - građevinske dozvole za objekat čijem korišćenju služi pomoćni objekat, osim za ograde i potporne zidove;
 - saglasnosti, mišljenja i drugih dokaza utvrđenih posebnim propisima.
- Predmetni urbanističko – tehnički uslovi važe do isteka važenja Odluke na osnovu koje su izdati, odnosno do donošenja Plana generalne regulacije Crne Gore, kojim će biti jasno precizirani uslovi za postavljanje odnosno građenje pomoćnih objekata, shodno članu 223. Zakona o planiranju prostora i izgradnji objekata („Sl. list CG”, broj 64/17, 44/18, 63/18 i 11/19).

PRILOZI:

- Grafički prilozi iz planskog dokumenta:

- Skica plana lokacije.
- Izvodi iz DUP-a Srbina („Sl. list CG, op. prop.” br. 01/10):
 - list br.12: "Namjena površina- planirano stanje";
 - list br.13: "Parcelacija, regulacija, nivelacija – planirano stanje";

- List nepokretnosti i kopija katastarskog plana:

- Kopija katastarskog plana za katastarsku parcelu 1538/2 K.O. Topla broj: 1018/2019 od 18.10.2019.god. izdata od strane Uprave za nekretnine, PJ Herceg Novi, razmjera R.1:1000.
- Prepis lista nepokretnosti 2829 K.O. Topla, izdat od strane Uprave za nekretnine, PJ Herceg Novi, broj: 109-956-17251/2019 od 15.10.2019. godine.

- Potvrde/izvodi o katastru objekata i instalacija tehničke infrastrukture:

- Agencija za elektrinske komunikacije i poštansku djelatnost – EKIP br.0404-8340/2 od 13.12.2019.g.;

- Izvod sa sajta Agencije za elektrinske komunikacije i poštansku djelatnost – EKIP od 24.12.2019.godine (<http://ekinfrastruktura.ekip.me/ekip/mapviewer.jsp>);
- D.O.O. „Crnogorski elektrodistributivni sistem-CEDIS” Podgorica – Sektor za pristup mreži – Služba za pristup mreži Region 5, br 30-20-05-10219/1 od 17.12.2019.g.;

**RUKOVODILAC SEKTORA
ZA PROSTORNO PLANIRANJE**

mr Dragica Damjanović dipl.ing.građ.

Dragica Damjanović

**KOORDINATOR ZA IZGRADNJU I
LEGALIZACIJU OBJEKATA**

Božo Bećir, spec.sci.građ.

Božo Bećir

V.D. SEKRETARA
Vladislav Velaš, dipl.ing.geod.



DOSTAVITI:

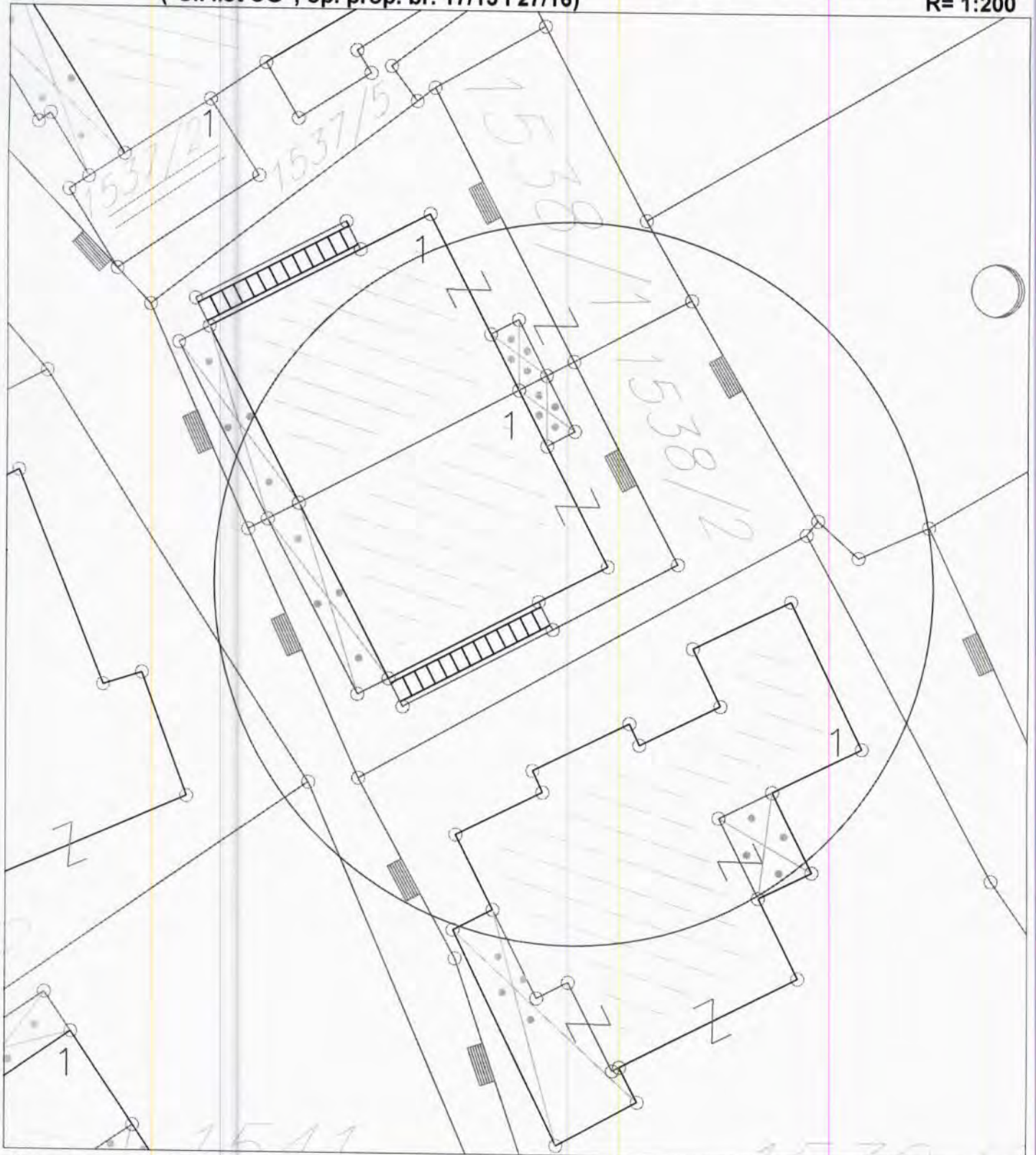
- Imenovanom,
- Sekretarijatu,
- Komunalnoj policiji,
- Arhivi.

SKICA PLANA LOKACIJE UZ URBANISTIČKO-TEHNIČKE USLOVE

Broj: 02-3-350-UPI-1021/2019

Pravni osnov: Odluke o postavljanju odnosno građenju i uklanjanju pomoćnih objekata
("Sl. list CG", op. prop. br. 17/15 i 27/16)

R= 1:200



O kat.parc. 1538/2 K.O. Topla

RUKOVODILAC SEKTORA ZA
PROSTORNO PLANIRANJE
Dragica Damjanović
mr Dragica Damjanović dipl.ing.građ.



U Hercea Novom. 26.12.2019.aod.



O kat.parc. 1538/2 K.O. Topla



RUKOVODILAC SEKTORA ZA
PROSTORNO PLANIRANJE

Dragica Damjanović
mr Dragica Damjanović dipl.ing.grad.



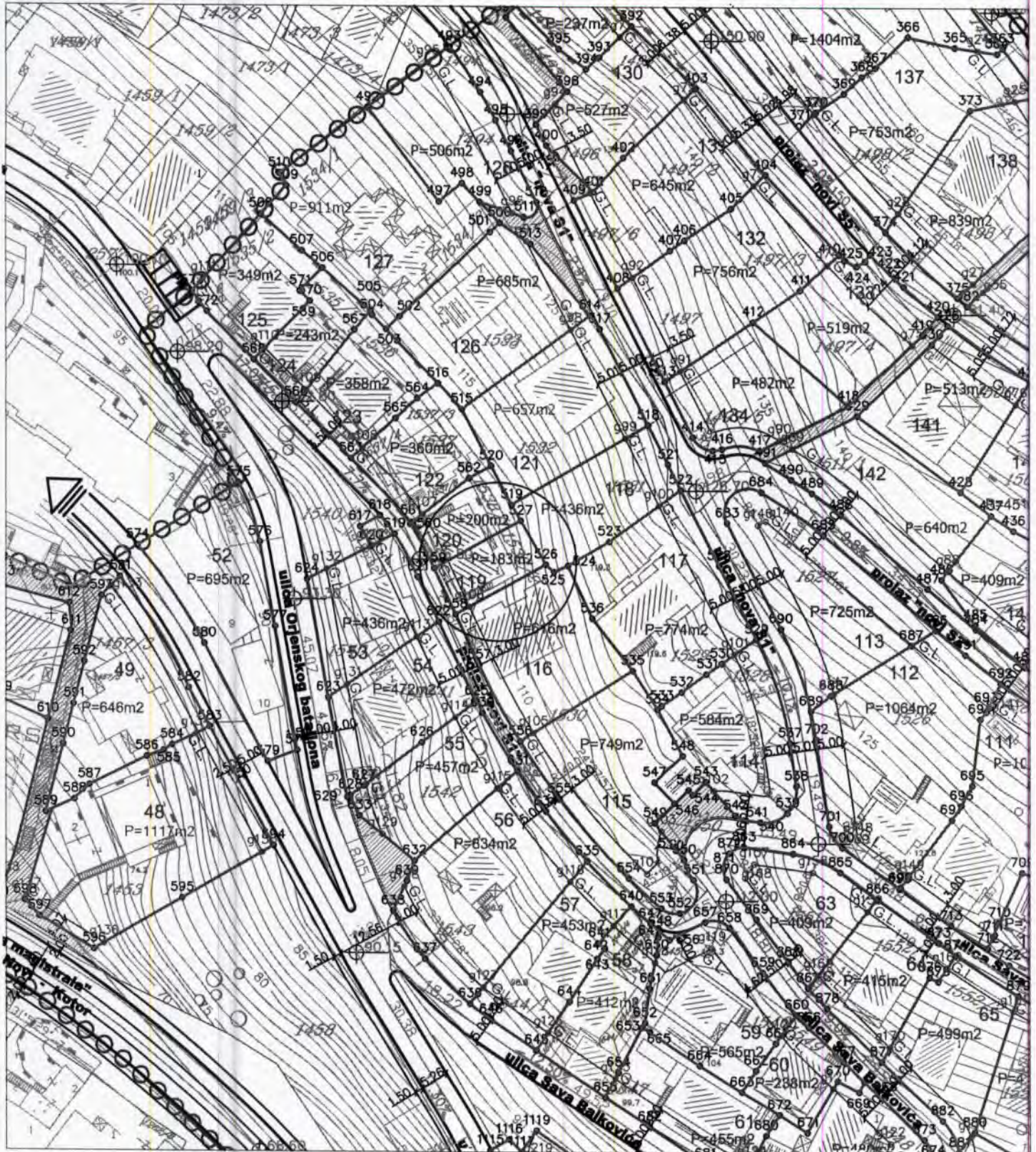
stanovanje srednjih gustina

stanovanje srednjih gustina/podzona SG1

stanovanje većih gustina



U Herceg Novom, 26.12.2019.god.



○ kat.parc. 1538/2 K.O. Topla

○ urb.parc. UP119

RUKOVODILAC SEKTORA ZA
PROSTORNO PLANIRANJE

Dragica Damjanović
mr Dragica Damjanović dipl.ing.građ.



LEGENDA:

- granica DUP-a
- pješačka veza
- zaštićeni koridor-10kV
- konkursno rješenje

- granica urb. parcele
- građevinska linija
- broj urbanističke parcele
- površina urb. parcele



U Herceg Novom, 25.12.2019.god.

ЦРНА ГОРА

УПРАВА ЗА НЕКРЕТНИНЕ

ПОДРУЧНА ЈЕДИНИЦА: ХЕРЦЕГ НОВИ

Број: 1018/2019

Датум: 18.10.2019.



Катастарска општина: ТОПЛА

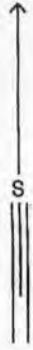
Број листа непокретности:

Број плана: 16

Парцела: 1538/2

КОПИЈА ПЛАНА

Размјера 1: 1000

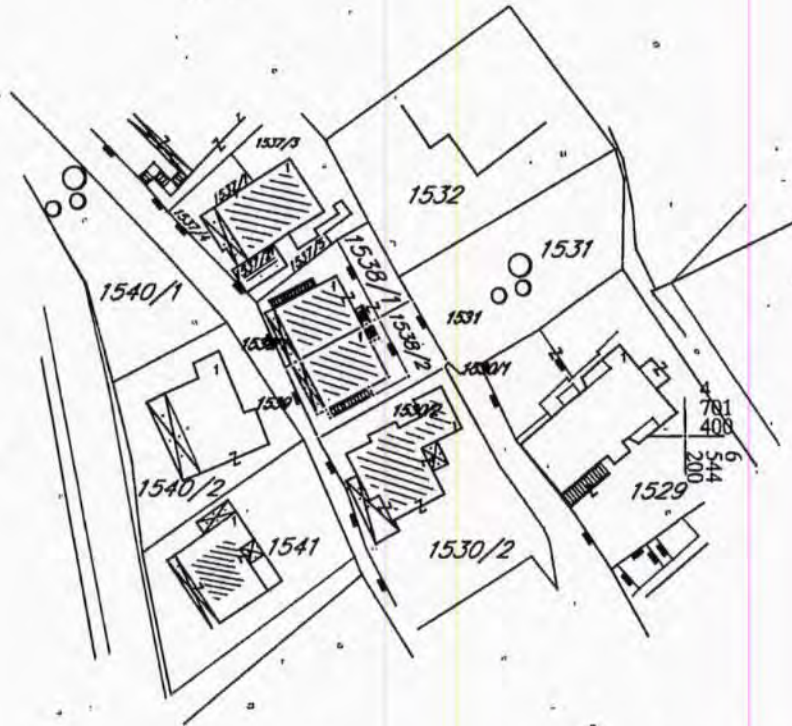


4
701
500
6
544
100

4
701
500
6
544
200

4
701
400
6
544
100

4
701
408
6
544
200



ИЗВОД ИЗ ДИГИТАЛНОГ ПЛАНА
Обрадио:

Овјерава
Службено лице:

[Handwritten signature]



UPRAVA ZA NEKRETNINE

PODRUČNA JEDINICA
HERCEG NOVI

Broj: 109-956-17251/2019

Datum: 15.10.2019.

KO: TOPLA

Na osnovu člana 173 Zakona o državnom premjeru i katastru nepokretnosti ("Sl. list RCG" br. 29/07, "Sl. list CG" br. 73/10, 032/11, 040/11, 043/15, 037/17 i 17/18), postupajući po zahtjevu OPŠTINE HERCEG NOVI, , za potrebe -1021/2019 izdaje se

LIST NEPOKRETNOSTI 2829 - PREPIS

Podaci o parcelama									
Broj	Podbroj	Broj zgrade	Plan Skica	Datum upisa	Potes ili ulica i kućni broj	Način korišćenja Osnov sticanja	Bon. klasa	Površina m ²	Prihod
1538	2		16 54		TOPLA	Dvorište KUPOVINA		122	0.00
1538	2	1	16 54		TOPLA	Porodična stambena zgrada KUPOVINA		69	0.00
Ukupno								191	0.00

Podaci o vlasniku ili nosiocu			
Matični broj - ID broj	Naziv nosioca prava - adresa i mjesto	Prava	Obim prava
0411961230012	MATKOVIĆ ZDRAVKO NIKOLE LJUBIBRATIĆA 46-C HERCEG NOVI Herceg Novi	Svojina	1/1

Podaci o objektima i posebnim djelovima						
Broj	Podbroj	Broj zgrade	Način korišćenja Osnov sticanja Sobnost	PD Godina izgradnje	Spratnost/ Sprat Površina	Prava Vlasnik ili nosilac prava Adresa, Mjesto
1538	2	1	Porodična stambena zgrada KUPOVINA	0	P1 69	/
1538	2	1	Garaža kao dio zgrade KUPOVINA 0	1	SU 36	Svojina MATKOVIĆ ZDRAVKO 1/1 0411961230012 NIKOLE LJUBIBRATIĆA 46-C
1538	2	1	Stambeni prostor KUPOVINA 0	2	P 57	Svojina MATKOVIĆ ZDRAVKO 1/1 0411961230012 NIKOLE LJUBIBRATIĆA 46-C
1538	2	1	Stambeni prostor KUPOVINA 0	3	P1 53	Svojina MATKOVIĆ ZDRAVKO 1/1 0411961230012 NIKOLE LJUBIBRATIĆA 46-C

Ne postoje tereti i ograničenja.



Datum i vrijeme: 15.10.2019. 08:51:02

1 / 2



Примљено: 17.12.2019				
Службени број	Класификација	Регионални број	Пр.	Вредност
02-3-350-UP I				1021/2019-1/3

CRNA GORA

AGENCIJA ZA ELEKTRONSKE KOMUNIKACIJE I POŠTANSKU DJELATNOST

TEL: +382 (0)20 406-700
FAX: +382 (0)20 406-702
E-MAIL: ekip@ekip.me
www.ekip.me

Broj: 0404 – 8340/2
Podgorica, 13. 12. 2019. godine

OPŠTINA HERCEG NOVI
Sekretarijat za prostorno planiranje i izgradnju
– n/r rukovodioca sektora za prostorno planiranje, Dragici Damjanović –
HERCEG NOVI
Trg Maršala Tita 2

Predmet: Vaš predmet broj 02-3-350-UP I-1021/2019 od 04.12.2019. godine

Poštovani,

Dopisom broj 02-3-350-UP I-1021/2019 od 04.12.2019. godine, koji je kod ove Agencije zaveden pod brojem 0102-8340/1 dana 11. 12. 2019. godine, obavijestili ste ovu Agenciju da je u toku izrada pomoćnog objekta na katastarskoj parceli broj 1538/2 KO Topla u Herceg Novom, i tražili od ove Agencije potvrdu da na predmetnoj lokaciji nema instalacija odnosno katastar instalacija u vezi sa raspoloživim podacima - trase postojećih infrastrukturnih objekata i instalacija iz nadležnosti ove Agencije.

Povodom navedenog, obavještavamo vas da ova Agencija ne izdaje traženu potvrdu. Međutim, shodno Zakonu o planiranju i izgradnji objekata ("Službeni list Crne Gore", br. 064/17, 044/18, 063/18) ova Agencija dostavlja raspoložive podatke o elektronskoj komunikacionoj infrastrukturi. Navedene podatke operatori dostavljaju Agenciji u skladu sa Zakonom o elektronskim komunikacijama. S obzirom da postoji mogućnost da operatori nisu dostavili podatke za predmetnu lokaciju, ističemo da je prilikom pribavljanja tehničkih uslova iz oblasti elektronskih komunikacija potrebno kontaktirati i operatore koji pružaju elektronske komunikacione usluge na prostoru opštine Herceg Novi (Crnogorski Telekom, M:tel, Telemach, Telenor, Orion Telekom, SBS Net Montenegro, WiMAX Montenegro i Radio difuzni centar).

Svi podaci o elektronskoj komunikacionoj infrastrukturi, koje su operatori do sada dostavili Agenciji, nalaze se u Centralizovanoj georeferenciranoj bazi podataka elektronske komunikacione infrastrukture. Ovoj bazi podataka možete pristupiti na sledećoj web adresi: <http://ekinfrastuktura.ekip.me/ekip>. Ukoliko imate potrebu za detaljnim informacijama u pogledu elektronske komunikacione infrastrukture, možete se zahtjevom obratiti ovoj Agenciji za otvaranje korisničkog naloga za pristup navedenoj bazi podataka. Uputstvo za registraciju možete preuzeti na navedenom linku.

S poštovanjem,



Prvi direktor

Darko Grgurović

The screenshot displays a GIS application interface. At the top left, there is a logo and the text "Agencija za elektronske komunikacije i poštansku djelatnost". The main area shows a map of an urban area with buildings and streets. A blue circular stamp is overlaid on the map, containing the text "OPŠTINA GORANCI" and "HERCEG NOVI". A red square marker is placed on the map near the intersection of "Ulica Balkovica" and "Ulica Sava Bajkovića". A scale bar in the bottom right corner indicates 40m. The legend, titled "Sadržaj mape", is located on the right side and lists various infrastructure types with checkboxes and expand/collapse icons. The legend items are: Ekip, ANTENSKI STUB, ANTENSKI NOSAČ, TKK - OKNA, TKK - NASTAVCI, TKK - ZAVRŠECI, KABLOVSKA KANALIZACIJA, TK CIJEVI, KABLOVI, W - STUB, W - NASTAVCI, W - ZAVRŠECI, W - TRASA, W - KABLOVI, ZGRADE, ZGRADE - VANJSKI KABINETI, and NASELJA. The map interface includes standard navigation controls like zoom in, zoom out, pan, and a search bar.

Sadržaj mape

- Ekip
- ANTENSKI STUB
- ANTENSKI NOSAČ
- TKK - OKNA
- TKK - NASTAVCI
- TKK - ZAVRŠECI
- KABLOVSKA KANALIZACIJA
- TK CIJEVI
- KABLOVI
- W - STUB
- W - NASTAVCI
- W - ZAVRŠECI
- W - TRASA
- W - KABLOVI
- ZGRADE
- ZGRADE - VANJSKI KABINETI
- NASELJA

Ulica Balkovica

Ulica Sava Bajkovića

Ulica Sava

40m



Crnogorski elektrodistributivni sistem

Društvo sa ograničenom odgovornošću
„Crnogorski elektrodistributivni sistem“
Podgorica,
Ul.I. Milutinovića br. 12
tel: +382 20 408 400
fax: +382 20 408 413
www.cedis.me

Sektor za pristup mreži
Služba za pristup mreži Regiona 5
ul. Mažina bb
tel: +382 32 671 104
tel: +382 31 327 240
www.cedis.me
Br. 30-20-05-10219/1
U Tivtu, 17.12.2019. godine

OPŠTINA HERCEG-NOVI
Sekretarijat za prostorno planiranje i izgradnju
(za Dragicu Damjanović)

ЦРНА ГОРА
ОПШТИНА ХЕРЦЕГ НОВИ
Херцег Нови

Примљено:	19	12	2019
Служба:	Класификациони знак	Редни број	Прелога
			Вриједност
12-3-350-УП1-10219/2019-1/4			

Predmet: katastar instalacija

Uvidom u Vaš zahtjev 30-20-05-10219 od 12.12.2019. godine za izdavanje katastra instalacija radi izgradnje pomoćnog objekta-ogradnog i potpornog zida, na kat.parceli br. 1538/2 k.o.Topla, u Herceg-Novom, obavještavamo vas:

Da na katastarskoj parceli br.1538/2 k.o Topla, u Herceg-Novom, investitora Matković Zdravka, nema visokonaponskih 10kV i niskonaponskih primarnih 0,4kV kablova. Za kućne priključke ne posjedujemo geodetske snimke i za svako eventualno oštećenje investitor snosi odgovornost i dužan je snositi troškove za opravku istih.

Prije početka bilo kakvih građevinskih radova u blizini el. energetskih vodova potrebno je kontaktirati teh. službu CEDIS-a u Herceg-Novom.

Obradio:
Dragan Marković
/Dragan Marković, el.teh./

- Dostavljeno:
- Podnosiocu zahtjeva
 - Službi za pristup mreži Regiona 5
 - a/a



CEDIS
Sektor za pristup mreži
Šef Službe za pristup mreži Regiona 5,
Dušanka Samardžić, dipl.el.ing.



