



**URBANISTIČKO - TEHNIČKI USLOVI
ZA IZRADU TEHNIČKE DOKUMENTACIJE**

**ZA IZGRADNJU
POMOĆNIH OBJEKATA – OGRADE I POTPORNIH ZIDOVA**

PRAVNI OSNOV:

Odluka o postavljanju odnosno građenju i
uklanjanju pomoćnih objekata
("Sl. list CG", op. prop. br. 17/15 i 27/16)

PODNOŠILAC
ZAHTJEVA:

Adv. mr Boris Bodiroga
Ul. I Bokeške brigade br.10
85340 Herceg Novi

OBRADIVAČ:

**SEKRETARIJAT ZA PROSTORNO PLANIRANJE
I IZGRADNJU OPŠTINE HERCEG NOVI**

Herceg Novi, 26.12.2019. godine



URBANISTIČKO - TEHNIČKI USLOVI ZA IZRADU TEHNIČKE DOKUMENTACIJE

za izgradnju pomoćnih objekata uređenja terena – ograde i potpornih zidova, u zoni SS-površine za stanovanje srednjih gustina, na lokaciji: urbanističke parcele koja se sastoji od katastarske parcele broj 1324 K.O. Topla u Herceg Novom, planska jedinica "01-10"- "Topla I i II", u zahvatu Prostorno-urbanističkog plana Opštine Herceg Novi za period do 2030.godine – GURHN ("Sl. list CG", op. prop. br. 52/18 i 04/19).

PODNOŠILAC ZAHTJEVA:

- Adv.mr Boris Bodiřoga iz Herceg Novog, ul. I Bokeške brigade br.10.
- Zahtjev podniet ovom Sekretarijatu dana 04.10.2019. godine, pod brojem: 02-3-350-UP 1-1089/2019.

PRAVNI OSNOV:

- Član 223. Zakona o planiranju prostora i izgradnji objekata ("Sl. list CG", broj 64/17, 44/18, 63/18 i 11/19), član 14. Odluke o organizaciji i načinu rada lokalne uprave ("Sl. list CG", op. prop. broj 30/18 i 10/19), član 4. Odluke o postavljanju odnosno građenju i uklanjanju pomoćnih objekata ("Sl. list CG", op. prop. br. 17/15 i 27/16) i Prostorno-urbanistički plan Opštine Herceg Novi za period do 2030.godine - GURHN ("Sl. list CG", op. prop. br. 52/18 i 04/19).

POSTOJEĆE STANJE :

- **Dokumentacija – priložena ili pribavljena po službenoj dužnosti:**
 - Punomoćje mr Borisa Bodiřoge advokata iz Herceg Novog dato od strane vlastodavca Elez Milana od 24.11.2017.godine;
 - Kopija katastarskog plana broj 1025/2019 od 16.10.2019.godine, za katastarsku parcelu broj 1324 K.O. Topla, izdata od Uprave za nekretnine Podgorica, PJ Herceg Novi, razmjere R-1:1000.
 - Prepis lista nepokretnosti br. 613 koji je izdat od strane Uprave za nekretnine, PJ Herceg Novi broj: 109-956-17265/2019 od 15.10.2019. godine, kojim se dokazuje da su Elez Milan Bojan, Elez Mihajlo Milan i Elez Mihajlo Velibor, isključivi suvlasnici za po 1/3 na katastarskoj parceli broj 1324 K.O. Topla, u površini od 950 m², kao i na objektima br.1-porodično stambena zgrada (površina pod objektom 125m²), br.2-porodično stambena zgrada (površina pod objektom 49m²) i dvorištu (površina pod objektom 776m²), bez tereta i ograničenja.
- **Planska dokumentacija:**
 - Predmetna parcela se nalazi u u zahvatu Prostorno-urbanističkog plana Opštine Herceg Novi za period do 2030.godine – GURHN ("Sl. list CG", op. prop. br. 52/18 i 04/19).

- Uvidom u grafički prilog plana list br.13: "Direktna primjena GUR-a: Plan namjene površina sa elementima regulacije", utvrđeno je da se predmetna katastarska parcela nalazi u zoni SS-površine stanovanja srednjih gustina.
- Uvidom u grafički prilog plana, list br.12: "Smjernice za sprovođenje", utvrđeno je da se predmetna parcela nalazi u planskoj jedinici "01-10" - "Topla I i II".
- Uvidom u grafički prilog plana list br. 04: Ograničenja i konstante u prostoru 2, utvrđeno je da se jugoistočni dio predmetne parcele nalazi u području bujičnog potoka, izgrađenog od poluvijalnih glina sa drobinom, gdje je poželjna regulacija toka;
- Uvidom u tekstualni dio plana, **poglavlje 9.7. Smjernice za sprovođenje PUP-a po planskim jedinicama**, za navedenu plansku jedinicu, navedeno je:
Prostor Opštine Herceg Novi uređivaće se:
"V. Direktnom primjenom GUR-ova za područja gdje se istim ne predviđa obaveza donošenja planova detaljne razrade".
- Članom 4. Odluke o postavljanju odnosno građenju i uklanjanju pomoćnih objekata ("Sl. list CG"; op. prop. br. 17/15 i 27/16) je precizirano: "Pomoćni objekat postavlja se odnosno gradi u granicama urbanističke parcele u skladu sa planskim dokumentom, odnosno u granicama katastarske parcele ukoliko nije donijet plan detaljne razrade."

URBANISTIČKO -TEHNIČKI USLOVI :

1. PRIRODNI USLOVI:

- Uvidom u prilog PUP-a list br.05f: "Pogodnost terena za urbanizaciju", predmetna parcela pripada **KATEGORIJI III** za koju važi:
 - tereni pogodni za urbanizaciju uz veća ograničenja
 - litološki opis: vezane karbonatne i glinovite stijene i poluvezane i nevezane glinovite naslage
 - nagib terena: 20°-30° za vezane, 10°-20° za poluvezane i nevezane stijene
 - dubina do vode: 0 - 4,0 m i više od 4,0 m
 - stabilnost terena: stabilan i uslovno stabilan
 - nosivost terena: 7 N/cm² i 7-20 N/cm²
 - seizmičnost: Zona: C1

Q _{max}	0,16 (g)
K _s	0,08
Intenzitet: (MCS) IX	
 - temperatura: srednja godišnja 18,1 C

min. srednja mjesečna	8-9 C
max. srednja mjesečna	24-25 C
 - količina padavina - srednja godišnja 1990 mm
 - intenzitet i učestalost vjetrova: bura, jugo, maestral i tišina (41%)

2. USLOVI PARCELACIJE, REGULACIJE I NIVELACIJE:

- Pomoćni objekti tipa 3 – ograda i potporni zidovi postavljaju se odnosno grade u granicama katastarske parcele.
- Površina lokacije odgovara površini katastarske parcele broj 1324 K.O. Topla i prema LN 1324 K.O. Topla iznosi 950 m².
- Na skici plana lokacije je definisana moguća izgradnja pomoćnih objekata uređenja terena tip 3 – ograde i potpornog zida, na lokaciji koja se sastoji od katastarske parcele broj 1324 K.O. Topla, a u skladu sa propisanim uslovima.

3. USLOVI ZA OBJEKTE UREĐENJA TERENA TIP 3 – OGRADE I POTPORNİ ZIDOVI

Namjena, oblik i veličina gabarita objekta, položaj na parceli, definisani su shodno članom 2., 3., 4., 5., 7., 8. i 12. Odluke o postavljanju odnosno građenju i uklanjanju pomoćnih objekata ("Sl. list CG", op. prop. br. 17/15 i 27/16):

- Pomoćni objekti – ograde i potporni zidovi prema članu 2 predmetne Odluke, svrstavaju se u objekte tipa 3 - pomoćne objekte uređenja terena - ograde, potporni zidovi, otvoreni bazeni, fontane, pergole i sl.
- Na jednoj urbanističkoj odnosno katastarskoj parceli je dozvoljeno postavljanje odnosno građenje više pomoćnih objekata tipa 3. (član 3. Odluke)
- Pomoćni objekat postavlja se odnosno gradi u granicama urbanističke parcele u skladu sa planskim dokumentom, odnosno u granicama katastarske parcele ukoliko nije donijet plan detaljne razrade.
Planski parametri u smislu zauzetosti i izgrađenosti urbanističke odnosno katastarske parcele za objekte tipa 3 se ne primjenjuju.
Ukoliko se pomoćni objekat postavlja odnosno gradi na prostoru za koji nije donijet plan detaljne razrade ili ako planom detaljne razrade za isti nijesu utvrđeni uslovi postavljanja odnosno građenja, uslovi se određuju odredbama ove odluke. (član 4. Odluke)
- Lokacija predmetne katastarske parcele se ne nalazi u zahvatu planskog dokumenta detaljne razrade, pa se ogradni i potporni zidovi mogu postavljati i na njenoj granici. (član 7 Odluke)
- Maksimalna visina za ograde iznosi 1.8m, za potporne zidove iznosi 3.0m, koji se postavljaju odnosno grade na katastarskoj parceli. (član 8 Odluke)
- Pomoćni objekti tipa 3 mogu se postavljati odnosno graditi tako da se ne promjeni prirodno oticanje vode na štetu susjednih parcela i objekata. (član 12. Odluke)

Prema PUP-u **opšti uslovi za izgradnju ogradni zidovi:**

- teren oko objekta, potporne zidove, terase i sl. treba izvesti na način da se ne narušava izgled naselja, te da se ne promijeni prirodno oticanje vode na štetu susjednog zemljišta, odnosno susjednih objekata;
- Ograda prema javnoj površini i prema susjednim parcelama: **max. visine 1,80 m**, u kombinaciji kamena, betona sa kamenom oblogom, metala ili ograde od punog zelenila-živice. Visine punog - parapetnog dijela ograde maksimum od 40 –100 cm a transparentnog dijela ograde u preostaloj visini. Ograde se lociraju na terenu i grade u skladu sa zakonskom regulativom. Nisu dozvoljene montažne ograde od prefabrikovanog betona, pune zidne ograde, ograde od neobrađenog drveta sa metalnim šiljcima, od bodljikave žice i sve druge koje ugrožavaju bezbjednost ljudi, odnosno narušavaju estetsku vrijednost okoline. Vrata i kapije na uličnoj ogradi ne mogu se otvarati izvan regulacione linije;
- Ograde parcela na uglu saobraćajnica koje nemaju trotar ne mogu biti više od 0.50m računajući od kote regulacione linije, radi obezbeđenja vizuelne preglednosti raskrsnice.
- teren oko objekta, potporne zidove, terase i sl. treba izvesti na način da se ne narušava izgled naselja, te da se ne promijeni prirodno oticanje vode na štetu susjednog zemljišta, odnosno susjednih objekata;

Obzirom da katastarska parcela 1324 K.O. Topla manjim jugoistočnim dijelom se nalazi u zahvatu područja bujičnog potoka-Ljuti potok, potrebno je u skladu sa PUP-u poglavljem **9.8.3.**

Smjernice i mjere za zaštitu životne sredine – Zaštita od bujica postupiti:

- Kod većih bujičnih potoka primjenjivati mjere uređenja vodotoka i odbrane od poplava;
- Kod manjih bujičnih tokova primjenjivati mjere antierozivnog uređenja sliva;
- Primjenjiti zaštitne radove: pregrade, ustave, pošumljavanje, zatravnjivanje, terasiranje, čišćenje korita;
- Na erozivnom tlu zabranjeno je krčenje šume, ogoljavanje površina, zatrpavanje izvora i sl., odnosno, sve ono što može da podstakne jačanje procesa erozije i pustošenje tla;

Takođe, potrebno je poštovati mjere date PUP-om u poglavlju **9.8.3.2. Posebno osetljiva i ugrožena područja - Babin potok–Tatar bašta, potok Zirine i Ljuti potok:**

- U slivovima ovih potoka zabranjena je gradnja u pojasu od 10m od korita potoka;
- Izvršiti povezivanje svih stambenih i poslovnih objekata u slivovima ovih potoka na kanalizacionu mrežu i sprovoditi ukidanje septičkih jama;
- Uraditi indentifikaciju svih priključaka atmosferske kanalizacije u korita navedenih potoka i uspostaviti kontrolu razdvajanja atmosferske od kanalizacione infrastrukture;

4. USLOVI ZA IZGRADNJU I ARHITEKTONSKO OBLIKOVANJE OBJEKTA:

- **Uslovi stabilnosti terena i materijal konstrukcije:**
 - **Fundiranje:** temeljenje objekta projektovati na osnovu podataka o nosivosti i sastavu tla, koji su dati u tački **1.Prirodni uslovi**, kao i na osnovu podataka iz Elaborata o rezultatima izvršenih geoloških istraživanja tla (ukoliko postoji obaveza da se radi za datu lokaciju). Temelje konstrukcije treba projektovati tako da se za dejstvo osnovnog opterećenja izbjegnu diferencijalna slijeganja.
 - **Konstruktivni sistem:** Konstrukciju objekta racionalno prilagoditi arhitektonskom rješenju uz pridržavanje važećih standarda, propisa i pravilnika o tehničkim normativima.
- **Arhitektonsko oblikovanje:**
 - Arhitektonsko oblikovanje objekata mora se prilagoditi postojećem ambijentu i planiranoj namjeni. Takođe prema javnoj površini ograđivanje parcele uskladiti sa ambijentalnim karakteristikama konteksta, tako da predstavlja logičan kontinuitet u prostoru.
- **Materijali obrade:**
 - Ograde mogu biti u kombinaciji kamena, betona sa kamenom oblogom, metala ili ograde od punog zelenila-živice (potporne zidove oblagati prirodnim, autohtonim kamenom).
 - Preporuka arhitektonskog oblikovanja za potporne zidove je oblaganje kamenom ili verikalno ozelenjavanje vidljivih površina, sa ciljem zaštite i unapređenja pejzažnih karakteristika.

5. OSTALI USLOVI:

- Investitor je obavezan da propiše projektni zadatak za izradu tehničke dokumentacije za predmetnu izgradnju objekta uz obavezno poštovanje ovih urbanističko-tehničkih uslova.
- Tehničku dokumentaciju raditi po svim potrebnim fazama u skladu sa Zakonom o planiranju prostora i izgradnji objekata („Sl. list CG”, br. 64/17, 44/18, 63/18 i 11/19), Pravilnikom o načinu izrade i sadržini tehničke dokumentacije za građenje objekata („Sl. list CG”, br. 44/18), ovim uslovima, uslovima i preporukama javnih preduzeća za oblast infrastrukture, svim važećim propisima, normativima i standardima za projektovanje ove vrste objekata, a na osnovu projektnog zadatka investitora.
- Pomoćni objekat se postavlja, odnosno gradi na osnovu odobrenja nadležnog organa lokalne uprave za poslove uređenja prostora i izgradnje objekata.
Odobrenje iz prethodnog stava se izdaje na osnovu sledeće dokumentacije:
 - dokaza o pravu svojine, odnosno drugom pravu na građevinskom zemljištu i kopije plana;
 - uslova za postavljanje odnosno građenje objekta;
 - tehničke dokumentacije urađene u skladu sa ovom odlukom izrađene u devet primjeraka od kojih su sedam u zaštićenoj digitalnoj formi;
 - saglasnosti, mišljenja i drugih dokaza utvrđenih posebnim propisima.
- Predmetni urbanističko – tehnički uslovi važe do isteka važenja Odluke na osnovu koje su izdati, odnosno do donošenja Plana generalne regulacije Crne Gore, kojim će biti jasno precizirani uslovi za postavljanje odnosno građenje pomoćnih objekata, shodno članu 223. Zakona o planiranju prostora i izgradnji objekata („Sl. list CG”, broj 64/17, 44/18, 63/18 i 11/19).

NAPOMENA:

Do podnošenja zahtjeva za građenje shodno gore navedenim zakonskim odredbama, potrebno je regulisati imovinsko-pravne odnose na predmetnoj lokaciji.

PRILOZI:

- Grafički prilozi iz planskog dokumenta:

- Skica plana lokacije.
- Izvodi iz Prostorno-urbanističkog plana Opštine Herceg Novi za period do 2030.godine –

GUR HN ("Sl. list CG, op. prop." br. 52/18 i 04/19):

- list br.04: "Ograničenja i konstante u prostoru - 2";
- list br.12: "Smjernice za sprovođenje";
- list br.13: "Direktna primjena: Plan namjena površina sa elementima regulacije";

- List nepokretnosti i kopija katastarskog plana:

- Kopija katastarskog plana broj: 1025/2019 od 18.10.2019.god. izdata od strane Uprave za nekretnine, PJ Herceg Novi, razmjera R.1:1000, za katastarsku parcelu 1324 K.O. Topla.
- Prepis lista nepokretnosti 613 K.O. Topla, izdat od strane Uprave za nekretnine, PJ Herceg Novi, broj: 109-956-17265/2019 od 15.10.2019. godine.

- Potvrde/izvodi o katastru objekata i instalacija tehničke infrastrukture:

- DOO „Vodovod i kanalizacija” br.05-4285/19-1 od 06.12.2019.godine;
- Izvod sa sajta Agencije za elektrinske komunikacije i poštansku djelatnost – EKIP od 24.12.2019.godine (<http://ekinfrastuktura.ekip.me/ekip/mapviewer.jsp>);

**RUKOVODILAC SEKTORA
ZA PROSTORNO PLANIRANJE**

Dragica Damjanović
mr Dragica Damjanović dipl.ing.građ.

**KOORDINATOR ZA IZGRADNJU I
LEGALIZACIJU OBJEKATA**

Božo Bećir
Božo Bećir, spec.sci.građ.

V.D. SEKRETARA

Vladislav Velaš
Vladislav Velaš, dipl.ing.geod.

DOSTAVITI:

- Imenovanom,
- Sekretarijatu,
- Komunalnoj policiji,
- Arhivi.

SKICA PLANA LOKACIJE UZ URBANISTIČKO-TEHNIČKE USLOVE

Broj: 02-3-350-UPI-1089/2019

Pravni osnov: Odluke o postavljanju odnosno građenju i uklanjanju pomoćnih objekata
("Sl. list CG", op. prop. br. 17/15 i 27/16)

R= 1:500



□ kat.parc. 1324 K.O. Topla

RUKOVODILAC SEKTORA ZA
PROSTORNO PLANIRANJE

Dragica Damjanović
mr Dragica Damjanović dipl.ing.građ.



U Herceg Novom, 25.12.2019.god.



○ kat.parc. 1324 K.O. Topla



PODRUČJE BUJIČNOG POTOKA

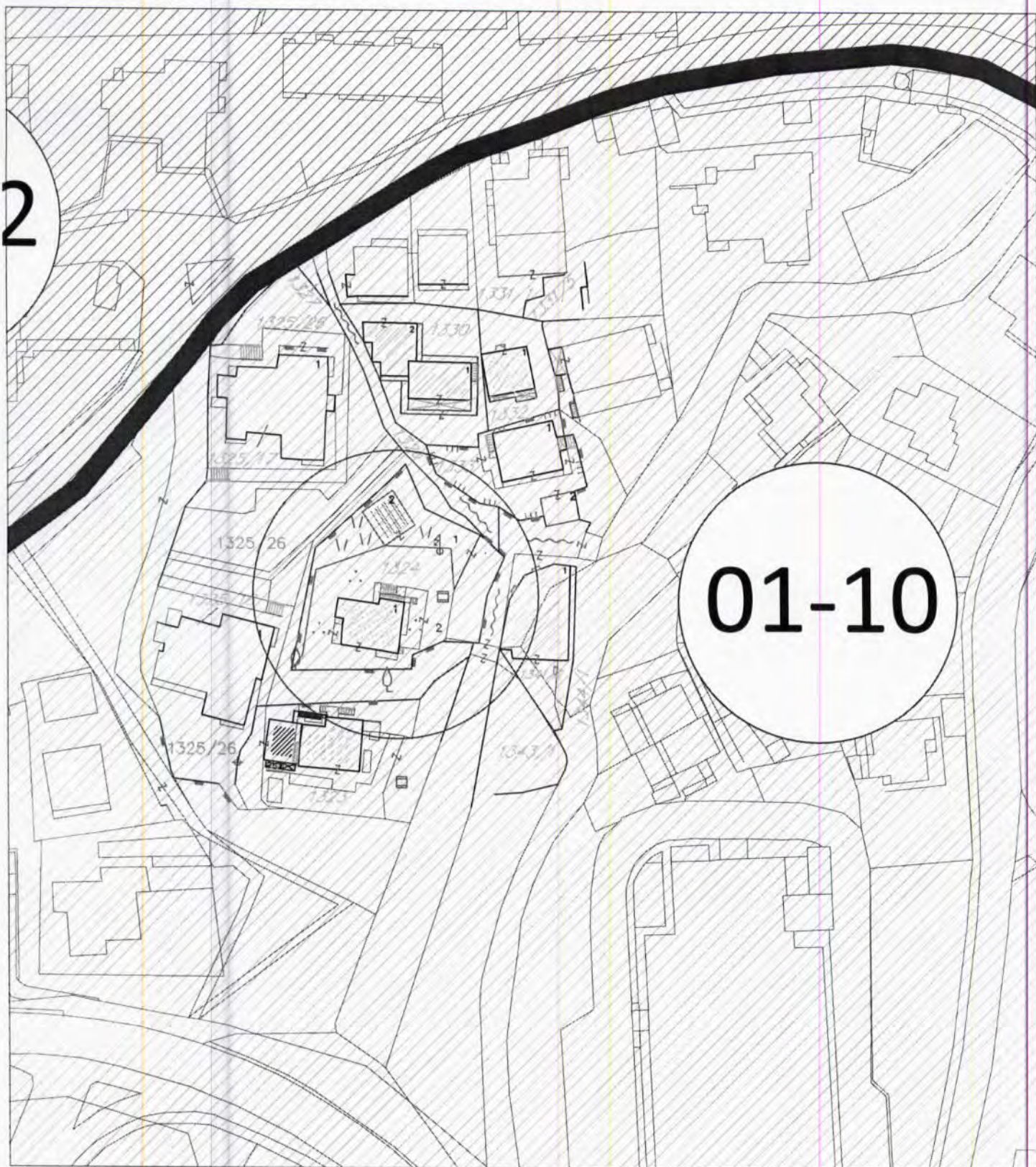
Izgrađeno od proluvijalnih glina sa drobinom , poželjna regulacija toka.

RUKOVODILAC SEKTORA ZA
PROSTORNO PLANIRANJE

Dragica Damjanović
mr Dragica Damjanović dipl.ing. građ.



U Herceg Novom, 25.12.2019.god.

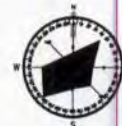


○ kat.parc. 1324 K.O. Topla

PLANSKA JEDINICA 01-10 - Topla I i II

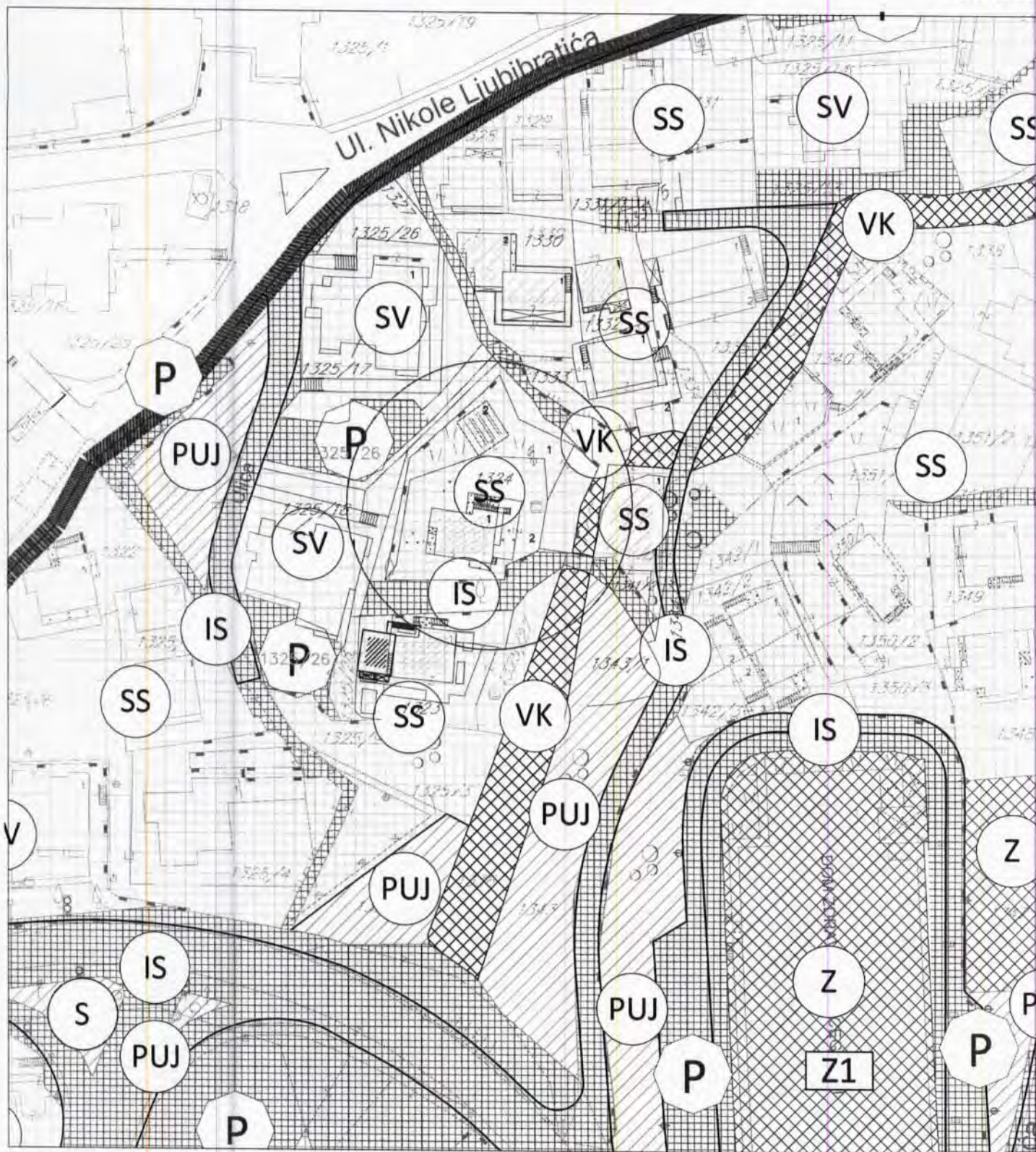
RUKOVODILAC SEKTORA ZA
PROSTORNO PLANIRANJE

Dragica Damjanović
mr Dragica Damjanović dipl.ing.građ.



U Herceg Novom, 25.12.2019.god.

Prilog list br.13: Direktna primjena GUR-a: Plan namjene površina sa elementima regulacije,
R 1:1000



O kat.parc. 1324 K.O. Topla

RUKOVODILAC SEKTORA ZA
PROSTORNO PLANIRANJE

Dragica Damjanović
mr Dragica Damjanović dipl.ing.građ.



	POVRŠINE ZA STANOVANJE SREDNJE GUSTINE
	POVRŠINE SAOBRAĆAJNE INFRASTRUKTURE
	POVRŠINE KOPNENIH VODA



U Herceg Novom, 25.12.2019.god.

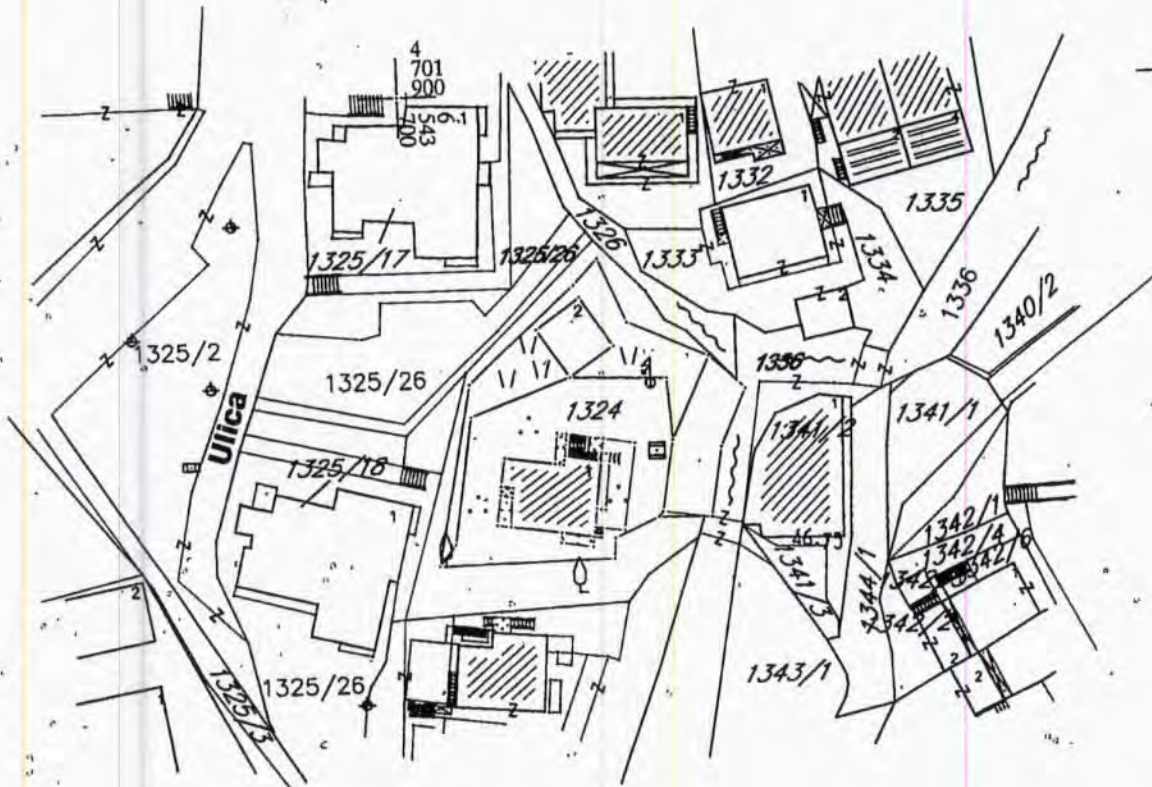
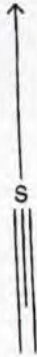
ЦРНА ГОРА
УПРАВА ЗА НЕКРЕТНИНЕ
ПОДРУЧНА ЈЕДИНИЦА: ХЕРЦЕГ НОВИ
Број: 1025/2019
Датум: 16.10.2019.



Катастарска општина: ТОГЛА
Број листа непокретности:
Број плана: 9
Парцела: 1324

КОПИЈА ПЛАНА

Размјера 1: 1000



4
701
900
6
543
800

4
701
800
6
543
700

4
701
800
6
543
800

ИЗВОД ИЗ ДИГИТАЛНОГ ПЛАНА
Обрадио:



Овјераба
Службено лице:

[Handwritten signature]



UPRAVA ZA NEKRETNINE

PODRUČNA JEDINICA
HERCEG NOVI

Broj: 109-956-17265/2019

Datum: 15.10.2019.

KO: TOPLA

Na osnovu člana 173 Zakona o državnom premjeru i katastru nepokretnosti ("Sl. list RCG" br. 29/07, "Sl. list CG" br. 73/10, 032/11, 040/11, 043/15, 037/17 i 17/18), postupajući po zahtjevu OPŠTINE HERCEG NOVI, , za potrebe -1089/2019 izdaje se

LIST NEPOKRETNOSTI 613 - PREPIS

Podaci o parcelama

Broj Podbroj	Broj zgrade	Plan Skica	Datum upisa	Potes ili ulica i kućni broj	Način korišćenja Osnov sticanja	Bon. klasa	Površina m ²	Prihod
1324		9 51		TOPLA	Dvorište ODRŽAJ,POKLON		776	0.00
1324	1	9 51		TOPLA	Porodična stambena zgrada ODRŽAJ,POKLON		125	0.00
1324	2	9 51		TOPLA	Porodična stambena zgrada ODRŽAJ,POKLON		49	0.00
Ukupno							950	0.00

Podaci o vlasniku ili nosiocu

Matični broj - ID broj	Naziv nosioca prava - adresa i mjesto	Prava	Obim prava
2911959172188	ELEZ MILAN BOJAN NIKOLE LJUBIBRATIĆA 39 HERCEG NOVI Herceg Novi	Susvojina	1/3
2911959172488	ELEZ MIHAJLO MILAN NIKOLE LJUBIBRATIĆA 39 HERCEG NOVI Herceg Novi	Susvojina	1/3
619200008440	ELEZ MIHAJLO VELIBOR NIKOLE LJUBIBRATIĆA 39 HERCEG NOVI Herceg Novi	Susvojina	1/3

Podaci o objektima i posebnim djelovima

Broj Podbroj	Broj zgrade	Način korišćenja Osnov sticanja Sobnost	PD Godina izgradnje	Spratnost/ Sprat Površina	Prava Vlasnik ili nosilac prava Adresa, Mjesto
1324	1	Porodična stambena zgrada ODRŽAJ,POKLON	979	P2 125	Svojina ELEZ MIHAJLO VELIBOR NIKOLE LJUBIBRATIĆA 39 HERCEG 619200008440 1/1
1324	1	Stambeni prostor ODRŽAJ,POKLON 30	1	P 95	Svojina ELEZ MIHAJLO VELIBOR PAVIČIĆI B.B. SARAJEVO Sarajevo 1605958172179 1/1
1324	1	Stambeni prostor ODRŽAJ,POKLON 30	2	P1 95	Svojina ELEZ MIHAJLO VELIBOR NIKOLE LJUBIBRATIĆA 39 HERCEG 619200008440 1/1
1324	1	Stambeni prostor ODRŽAJ,POKLON 30	3	P2 95	Svojina ELEZ MIHAJLO VELIBOR NIKOLE LJUBIBRATIĆA 39 HERCEG 619200008440 1/1
1324	2	Porodična stambena zgrada ODRŽAJ,POKLON	0	P 49	Svojina ELEZ MILAN BOJAN NIKOLE LJUBIBRATIĆA 39 HERCEG 2911959172188 1/1

Datum i vrijeme: 15.10.2019. 09:11:31

1 / 2





DOO

VODOVOD I KANALIZACIJA

85340 Herceg Novi
Put 10. Hercegovačke brigade 3.
Žiro račun HB: 520-4294-94
CKB: 510-169-18
KB: 525-1470-96
PIB 02293196 PDV 20/31-00090-7

Kontakt: Centrala +382(0)31 323-166
Direktor 322-174
Tehnički sektor 323-191
Faks 323-090
Email: vodovodhn@t-com.me
Web: www.vodovodhnovi.co.me

Broj: 05-4285/19-1
Herceg Novi, 06.12.2019.

ЦРНА ГОРА
ОПШТИНА ХЕРЦЕГ НОВИ
Херцег Нови

Примљено: 09-12-2019				
Орган. једин.	Класификациони знак	Радни број	Прилога	Зријелост
	02-3-350	УП I-1089		2019-1/2

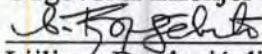
CRNA GORA
Opština Herceg Novi
Sekretarijat za prostorno planiranje
i izgradnju

PREDMET: Katastar instalacija

Povodom Vašeg zahtjeva br.02-3-350-UP I-1089/2019 od 05.12.2019.
za dostavu katastra instalacija iz naše nadležnosti za katastarsku parcelu 1324
KO Topla, dostavljamo Vam situaciju sa ucrtanim vodovodnim i kanizacionim
cijevima za tu lokaciju.

S poštovanjem,

Odgovorni inženjer za GIS


Ljiljana Đorđević dipl.ing. građ.



Мико Стојановић
Miko Stojanović dipl.ing. građ.



Katastar instalacija za kat.parc.1324 KO Topla
1318

VJK Herceg Novi

