



**URBANISTIČKO - TEHNIČKI USLOVI  
ZA IZRADU TEHNIČKE DOKUMENTACIJE**

**ZA IZGRADNJU  
POMOĆNOG OBJEKTA – OGRADNOG ZIDA**

PRAVNI OSNOV:

Odluka o postavljanju odnosno građenju i  
uklanjanju pomoćnih objekata  
("Sl. list CG", op. prop. br. 17/15 i 27/16)

PODNOŠILAC  
ZAHTJEVA:

Urta Zoran  
Norveška br. 33  
85347 Igalo

OBRADIVAČ:

**SEKRETARIJAT ZA PROSTORNO PLANIRANJE  
I IZGRADNJU OPŠTINE HERCEG NOVI**

Herceg Novi, 26.12.2019. godine



## URBANISTIČKO - TEHNIČKI USLOVI ZA IZRADU TEHNIČKE DOKUMENTACIJE

za izgradnju pomoćnog objekta uređenja terena – ogradnog zida, na lokaciji koja se sastoji od katastarske parcele broj 408/15 K.O. Baošići, Herceg Novi, na osnovu Odluke o postavljanju odnosno građenju i uklanjanju pomoćnih objekata ("Sl. list CG", op. prop. br. 17/15 i 27/16).

### PODNOŠILAC ZAHTJEVA:

- Urta Radoslav Zoran iz Herceg Novog, ul.Norveška br.33.
- Zahtjev podnijet ovom Sekretarijatu dana 10.10.2019. godine, pod brojem: 02-3-350-UPI-1103/2019.

### PRAVNI OSNOV:

- Član 223. Zakona o planiranju prostora i izgradnji objekata ("Sl. list CG", broj 64/17, 44/18, 63/18 i 11/19), član 14. Odluke o organizaciji i načinu rada lokalne uprave ("Sl. list CG", op. prop. broj 30/18, 10/19 i 39/19) i član 4. Odluke o postavljanju odnosno građenju i uklanjanju pomoćnih objekata ("Sl. list CG", op. prop. br. 17/15 i 27/16).

### POSTOJEĆE STANJE :

- **Dokumentacija – priložena ili pribavljena po službenoj dužnosti:**
  - Kopija katastarskog plana za katastarsku parcelu broj 408/15 K.O. Baošići od 05.11.2019. godine izdata od Uprave za nekretnine Podgorica, P.J. Herceg Novi, razmjere R-1:1000.
  - Prepis lista nepokretnosti br. 589 koji je izdat od strane Uprave za nekretnine, PJ Herceg Novi broj: 109-956-17478/2019 od 17.10.2019. godine, kojim se dokazuje da je Urta Radoslava Zoran, isključivi vlasnik katastarske parcele broj 408/15 K.O. Baošići, u površini od 734 m<sup>2</sup>, u naravi voćnjak 1.klase, bez tereta i ograničenja.
- **Planska dokumentacija:**
  - Predmetna parcela se nalazi u zahvatu Prostorno-urbanističkog plana Opštine Herceg Novi za period do 2030.godine ("Sl. list CG", op. prop. br. 52/18 i 04/19).
  - Uvidom u njegov grafički prilog, list br.07a: "Plan namjene površina", utvrđeno je da se predmetna katastarska parcela nalazi u zoni N-Površine naselja.
  - Uvidom u grafički prilog, list br.07c: "Podjela Opštine na prostorno-funkcionalna područja sa tipovima građevinskog područja", utvrđeno je da se predmetna parcela nalazi u planskoj jedinici 05-3 - Baošići.
  - Uvidom u grafički prilog, list broj 07d: "Smjernice za sprovođenje plana", utvrđeno je da predmetna katastarska parcela pripada tipu građevinskog područja-Izdvojeno građevinsko područje unutar naselja.
  - Uvidom u tekstualni dio plana, **poglavlje 9.7. Smjernice za sprovođenje PUP-a po planskim jedinicama**, za navedenu plansku jedinicu odnosno katastarsku parcelu 408/15 K.O. Baošići, navedeno je:  
Prostor Opštine Herceg Novi uređivaće se:

„III. Daljim detaljnim razradama po potrebi i prema važećoj regulative u skladu sa ovim planom (započetim i budućim detaljnim razradama ili izmjenama i dopunama već donijetih detaljnijih razrada).”

- Članom 4. Odluke o postavljanju odnosno građenju i uklanjanju pomoćnih objekata ("Sl. list CG"; op. prop. br. 17/15 i 27/16) je precizirano: "Pomoćni objekat postavlja se odnosno gradi u granicama urbanističke parcele u skladu sa planskim dokumentom, odnosno u granicama katastarske parcele ukoliko nije donijet plan detaljne razrade. Ukoliko se pomoćni objekat postavlja odnosno gradi na prostoru za koji nije donijet plan detaljne razrade ili ako planom detaljne razrade za isti nijesu utvrđeni uslovi postavljanja odnosno građenja, uslovi se određuju odredbama ove odluke."

## URBANISTIČKO -TEHNIČKI USLOVI :

### 1. PRIRODNI USLOVI:

- Uvidom u prilog PUP-a list br.05f: "Pogodnost terena za urbanizaciju", predmetna parcela pripada **KATEGORIJI IV** za koju važi:
  - tereni nepogodnan za urbanizaciju
  - litološki opis: vezane, poluvezane I nevezane naslage
  - nagib terena: 30° za vezane, 20°-25° za poluvezane, do 10° za nevezane stijene
  - dubina do vode: 0 - 4,0 m i više od 4,0 m
  - stabilnost terena: stabilan i uslovno stabilan
  - nosivost terena: 7-20 N/cm<sup>2</sup> i 20 N/cm<sup>2</sup>
  - seizmičnost: Zona: N  
Intenzitet: (MCS) IX
  - temperatura: srednja godišnja 18,1 C  
min. srednja mjesečna 8-9 C  
max. srednja mjesečna 24-25 C
  - količina padavina - srednja godišnja 1990 mm
  - intenzitet i učestalost vjetrova: bura, jugo, maestral i tišina (41%)

### 2. USLOVI PARCELACIJE, REGULACIJE I NIVELACIJE:

- Pomoćni objekti tipa 3 – ograde, postavljaju se odnosno grade u granicama katastarske parcele, jer nije donijet plan detaljne razrade.
- Površina lokacije odgovara površini katastarske parcele broj 408/15 K.O. Baošići i iznosi prema LN 589 K.O. Baošići 734 m<sup>2</sup>.
- Na skici plana lokacije je definisana moguća izgradnja pomoćnog objekta uređenja terena tip 3 - ogradni zid, na lokaciji koja se sastoji od katastarske parcele broj 408/15 K.O. Baošići, a u skladu sa propisanim uslovima.

### 3. USLOVI ZA OBJEKTE UREĐENJA TERENA TIP 3 – OGRADNI ZID

Namjena, oblik i veličina gabarita objekta, položaj na parceli, definisani su shodno članom 2., 3., 4., 5., 7., 8. i 12. Odluke o postavljanju odnosno građenju i uklanjanju pomoćnih objekata ("Sl. list CG", op. prop. br. 17/15 i 27/16):

- Pomoćni objekat – ogradni zid prema članu 2 predmetne Odluke, svrstava se u objekte tipa 3 - pomoćni objekti uređenja terena kao što su ograde, potporni zidovi, otvoreni bazeni, fontane, pergole i sl.
- Na jednoj urbanističkoj odnosno katastarskoj parceli je dozvoljeno postavljanje odnosno građenje više pomoćnih objekata tipa 3. (član 3. Odluke)
- Pomoćni objekat postavlja se odnosno gradi u granicama urbanističke parcele u skladu sa planskim dokumentom, odnosno u granicama katastarske parcele ukoliko nije donijet plan detaljne razrade.  
Planski parametri u smislu zauzetosti i izgrađenosti urbanističke odnosno katastarske parcele za objekte tipa 3 se ne primjenjuju.

Ukoliko se pomoćni objekat postavlja odnosno gradi na prostoru za koji nije donijet plan detaljne razrade ili ako planom detaljne razrade za isti nijesu utvrđeni uslovi postavljanja odnosno građenja, uslovi se određuju odredbama ove odluke. (član 4. Odluke)

- Lokacija predmetne katastarske parcele se ne nalazi u zahvatu planskog dokumenta detaljne razrade, pa se ogradni zid može postavljati i na njenoj granici. (član 7 Odluke)
- Maksimalna visina ograde koja se postavlja odnosno gradu oko katastarske parcele iznosi 1.8m. Ograda može biti prozirna i neprozirna.  
Prema javnim površinama ograda mora biti prozirna iznad visine 0.60cm, izuzev ako se postavlja živa ograda.  
Prema susjednim katastarskim parcelama ograda može biti i neprozirna pod uslovom da ne prelazi visinu od 1.0m. Izuzetno visina neprozirne ograde može iznositi do 1.5 m, uz saglasnost susjeda.(član 8 Odluke)
- Pomoćni objekti tipa 3 mogu se postavljati odnosno graditi tako da se ne promjeni prirodno oticanje vode na štetu susjednih parcela i objekata. (član 12. Odluke)
- Dodatno, prema PUP-u grafički prilog list br.8c: Identifikacija KD i PKD UP, predmetna lokacija se nalazi u zoni potencijalno zaštićene okoline dobara sa potencijalnim kulturnim vrijednostima. S tim u vezi, kod novih intervencija neophodno je poštovati prirodnu topologiju terena, a objekte projektovati i graditi u skladu sa prirodnim karakteristikama prostora i uslovima terena. Prema tekstualnom dijelu plana poglavlje **9.4.1.2. Pravila građenja na urbanističkoj parceli - Opšti uslovi uređenja parcele**, se navodi: Visine punog - parapetnog dijela ograde maksimum od 40 –100 cm a transparentnog dijela ograde u preostaloj visini. Ograde se lociraju na terenu i grade u skladu sa zakonskom regulativom. Nisu dozvoljene montažne ograde od prefabrikovanog betona, pune zidne ograde, ograde od neobrađenog drveta sa metalnim šiljcima, od bodljikave žice i sve druge koje ugrožavaju bezbjednost ljudi, odnosno narušavaju estetsku vrijednost okoline. Vrata i kapije na uličnoj ogradi ne mogu se otvarati izvan regulacione linije;
- Ograde parcela na uglu saobraćajnica koje nemaju trotar ne mogu biti više od 0.50m računajući od kote regulacione linije, radi obezbeđenja vizuelne preglednosti raskrsnice.

#### 4. USLOVI ZA IZGRADNJU I ARHITEKTONSKO OBLIKOVANJE OBJEKTA:

- **Uslovi stabilnosti terena i materijal konstrukcije:**
  - **Fundiranje:** temeljenje objekta projektovati na osnovu podataka o nosivosti i sastavu tla, koji su dati u tački **1.Prirodni uslovi**, kao i na osnovu podataka iz Elaborata o rezultatima izvršenih geoloških istraživanja tla (ukoliko postoji obaveza da se radi za datu lokaciju). Temelje konstrukcije treba projektovati tako da se za dejstvo osnovnog opterećenja izbjegnu diferencijalna slijeganja.
  - **Konstruktivni sistem:** Konstrukciju objekta racionalno prilagoditi arhitektonskom rješenju uz pridržavanje važećih standarda, propisa i pravilnika o tehničkim normativima.
- **Arhitektonsko oblikovanje:**
  - Arhitektonsko oblikovanje objekata mora se prilagoditi postojećem ambijentu i planiranoj namjeni.
- **Materijali obrade:**
  - Ograde mogu biti u kombinaciji kamena, betona sa kamenom oblogom, metala ili ograde od punog zelenila-živice.

#### 5. OSTALI USLOVI:

- Investitor je obavezan da propiše projektni zadatak za izradu tehničke dokumentacije za predmetnu izgradnju objekta uz obavezno poštovanje ovih urbanističko-tehničkih uslova.
- Tehničku dokumentaciju raditi po svim potrebnim fazama u skladu sa Zakonom o planiranju prostora i izgradnji objekata („Sl. list CG”, br. 64/17, 44/18, 63/18 i 11/19), Pravilnikom o načinu izrade i sadržini tehničke dokumentacije za građenje objekta („Sl. list CG”, br. 44/18), ovim uslovima, uslovima i preporukama javnih preduzeća za oblast infrastrukture, svim važećim propisima, normativima i standardima za projektovanje ove vrste objekata, a na osnovu projektnog zadatka investitora.

- Pomoćni objekat se postavlja, odnosno gradi na osnovu odobrenja nadležnog organa lokalne uprave za poslove uređenja prostora i izgradnje objekata.  
Odobrenje iz prethodnog stava se izdaje na osnovu sledeće dokumentacije:
  - o dokaza o pravu svojine, odnosno drugom pravu na građevinskom zemljištu i kopije plana;
  - o uslova za postavljanje odnosno građenje objekta;
  - o tehničke dokumentacije urađene u skladu sa ovom odlukom izrađene u devet primjeraka od kojih su sedam u zaštićenoj digitalnoj formi;
  - o saglasnosti, mišljenja i drugih dokaza utvrđenih posebnim propisima.
- Predmetni urbanističko – tehnički uslovi važe do isteka važenja Odluke na osnovu koje su izdati, odnosno do donošenja Plana generalne regulacije Crne Gore, kojim će biti jasno precizirani uslovi za postavljanje odnosno građenje pomoćnih objekata, shodno članu 223. Zakona o planiranju prostora i izgradnji objekata ("Sl. list CG", broj 64/17, 44/18, 63/18 i 11/19).

**PRILOZI:**

**- Grafički prilozi iz planskog dokumenta:**

- Skica plana lokacije.
- Izvodi iz Prostorno-urbanističkog plana Opštine Herceg Novi za period do 2030.godine ("Sl. list CG, op. prop." br. 52/18 i 04/19):
  - list br.07a: "Plan namjene površina";
  - list br.07c-"Podjela Opštine na prostorno-funkcionalna područja sa tipovima građevinskog područja",
  - list br.09-"Identifikacija kulturnih dobara, dobara sa potencijalnim kulturnim vrijednostima i očuvanih elemenata kulturnog pejzaža".

**- List nepokretnosti i kopija katastarskog plana:**

- Kopija katastarskog plana za katastarsku parcelu 408/15 K.O. Baošići od 05.11.2019.god. izdata od strane Uprave za nekretnine, PJ Herceg Novi, razmjera R.1:1000.
- Prepis lista nepokretnosti 589 K.O. Baošići, izdat od strane Uprave za nekretnine, PJ Herceg Novi, broj: 109-956-17478/2019 od 17.10.2019. godine.

**- Potvrde o katastru objekata i instalacija tehničke infrastrukture:**

- DOO „Vodovod i kanalizacija” br.05-4287/19-1 od 06.12.2019.godine;
- Agencija za elektrinske komunikacije i poštansku djelatnost – EKIP br.0404-8339/2 od 13.12.2019.g.;
- Izvod sa sajta Agencije za elektrinske komunikacije i poštansku djelatnost – EKIP od 26.12.2019.godine (<http://ekinfrastuktura.ekip.me/ekip/mapviewer.jsp>);

**RUKOVODILAC SEKTORA  
ZA PROSTORNO PLANIRANJE**

*Dragica Damjanović*  
mr Dragica Damjanović dipl.ing.građ.

**KOORDINATOR ZA IZGRADNJU I  
LEGALIZACIJU OBJEKATA**

*Božo Bećir*  
Božo Bećir, spec.sci.građ.

**V.D. SEKRETARA**

*Vladislav Velaš*  
Vladislav Velaš, dipl.ing.geod.

**DOSTAVITI:**

- Imenovanom,
- Sekretarijatu,
- Komunalnoj policiji,
- Arhivi.

SKICA PLANA LOKACIJE UZ URBANISTIČKO-TEHNIČKE USLOVE

Broj: 02-3-350-UPI-1103/2019

Pravni osnov: Odluke o postavljanju odnosno građenju i uklanjanju pomoćnih objekata  
("Sl. list CG", op. prop. br. 17/15 i 27/16)

R= 1:500




□ kat.parc. 408/15 K.O. Baošići

RUKOVODILAC SEKTORA ZA  
PROSTORNO PLANIRANJE


*Dragica Damjanović*  
mr Dragica Damjanović dipl.ing.grad.



U Herceg Novom, 26.12.2019.god.



O kat.parc. 408/15 K.O. Baošići

 POVRŠINE NASELJA

RUKOVOĐILAC SEKTORA ZA  
PROSTORNO PLANIRANJE  
*Dragica Damjanović*  
mr Dragica Damjanović dipl.ing.građ.



U Herceg Novom, 26.12.2019.god.


- Izvod iz PUP-a OHN ("Sl.list CG o.p." br. 52/18, 04/19)

Broj: 02-3-350-UPI-1103/2019

Prilog 7c: Podjela opštine na prostorno-funkcionalna područja sa tipovima građevinskog područja,

R 1:2500

05-3



O kat.parc. 408/15 K.O. Baošići

PLANSKA JEDINICA 05-3 - BAOŠIĆI

RUKOVODILAC SEKTORA ZA  
PROSTORNO PLANIRANJE

*Dragica Damjanović*  
mr Dragica Damjanović dipl.ing.grad.



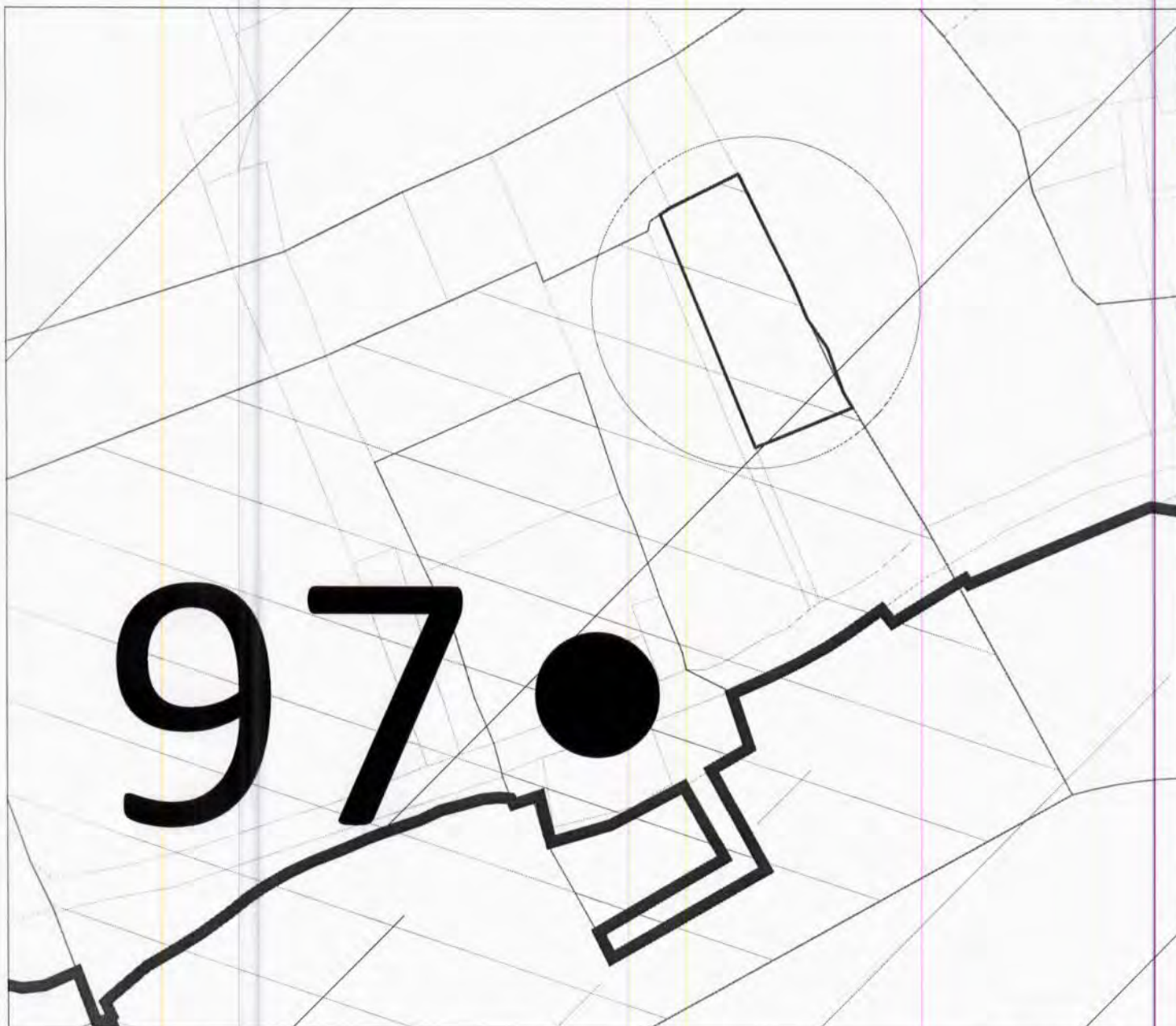
U Herceg Novom, 26.12.2019.god.









Izvod iz PUP-aOHN ("Sl. list CG", br. 52/18 i 04/19)

Grafički prilog - list br. 09: IDENTIFIKACIJA KULTURNIH DOBARA, DOBARA SA POTENCIJALNIM KULTURNIM VRIJEDNOSTIMA I OČUVANIH ELEMENATA KULTURNOG PEJZAŽA

R 1:1000


 kat.parc. 408/15 K.O. Baošići

97. Spomen-ploča u znak sjećanja na boravak francuskog pisca Pjera Lotija, Baošići

- |   |  |
|---|--|
|  | Zona dobra sa potencijalnim kulturnim vrijednostima  |
|  | <u>Predložena zaštićena okolina dobra sa potencijalnim kulturnim vrijednostima</u>   |
|  | Zona sa prepoznatim elementima kulturnog pejzaža (očuvane ruralne graditeljske cjeline sa srednjevjekovnom parcelacijom i kultivisanim zemljištem-dolcima) |
|  | Zona istorijskih objekata u graditeljskim cjelinama istorijskog ruralnog područja  |
|  | Zona istorijskih objekata u graditeljskim cjelinama priobalnih naselja   |
|  | Zona prostorno-funkcionalnih cjelina istorijskih fortifikacionih kompleksa sa očuvanim sekundarnim i tercijalnim elementima vojne infrastrukture           |

U Herceg Novom, 26.12.2019.god.

 RUKOVODILAC SEKTORA ZA  
 PROSTORNO PLANIRANJE

mr Dragica Damjanović dipl.ing.grad.



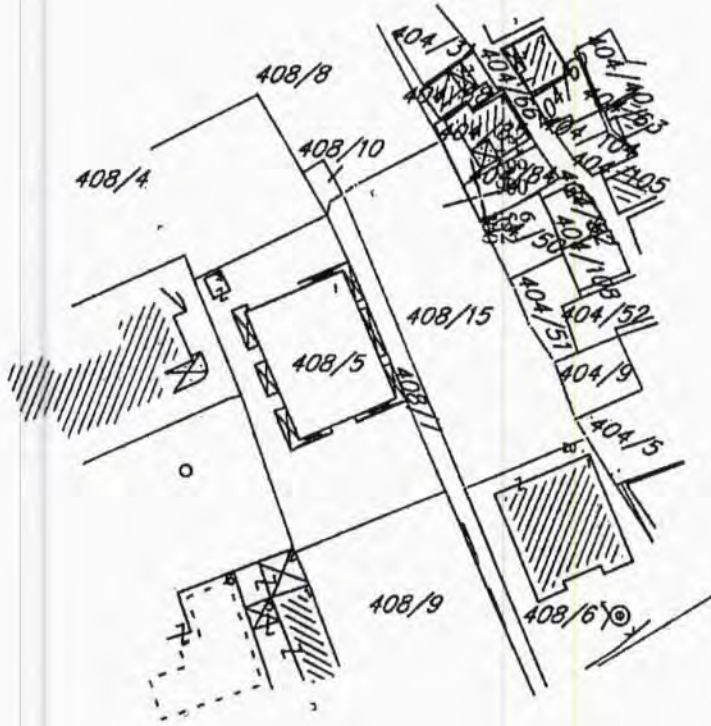
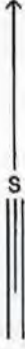
ЦРНА ГОРА  
УПРАВА ЗА НЕКРЕТНИНЕ  
ПОДРУЧНА ЈЕДИНИЦА: ХЕРЦЕГ НОВИ  
Број:  
Датум: 05.11.2019.



Катастарска општина: БАОШИЋИ  
Број листа непокретности:  
Број плана: 4  
Парцела: 408/15

### КОПИЈА ПЛАНА

Размјера 1: 1000



4  
699  
800  
5  
152  
752  
9

ИЗВОД ИЗ ДИГИТАЛНОГ ПЛАНА  
Обрадио:



Службено лице:  
*[Handwritten signature]*



## UPRAVA ZA NEKRETNINE

PODRUČNA JEDINICA  
HERCEG NOVI

Broj: 109-956-17478/2019

Datum: 17.10.2019.

KO: BAOŠIĆI

Na osnovu člana 173 Zakona o državnom premjeru i katastru nepokretnosti ("Sl. list RCG" br. 29/07, "Sl. list CG" br. 73/10, 032/11, 040/11, 043/15, 037/17 i 17/18), postupajući po zahtjevu OPŠTINE HERCEG NOVI, , za potrebe -1103/2019 izdaje se

## LIST NEPOKRETNOSTI 589 - IZVOD

Podaci o parcelama									
Broj	Podbroj	Broj zgrade	Plan Skica	Datum upisa	Potes ili ulica i kućni broj	Način korišćenja Osnov sticanja	Bon. klasa	Površina m <sup>2</sup>	Prihod
408	15		4 16 0		BAOŠIĆI	Voćnjak 1. klase NASLJEDE		734	30.83
Ukupno								734	30.83

Podaci o vlasniku ili nosiocu			
Matični broj - ID broj	Naziv nosioca prava - adresa i mjesto	Prava	Obim prava
0502962171538	URTA RADOSLAV ZORAN FRANJA OGULINCA SELJE 20 BEOGRAD Beograd	Svojina	1/1

Ne postoje tereti i ograničenja.

Naplata takse oslobođena na osnovu člana 82, stav 4, Zakona o planiranju prostora i izgradnji objekata ("Sl. list RCG, br. 064/17 i 044/18)



Datum i vrijeme: 17.10.2019. 09:59:39



DOO

# VODOVOD I KANALIZACIJA

85340 Herceg Novi  
 Put 10. Hercegovačke brigade 3.  
 Žiro račun HB: 520-4294-94  
 CKB: 510-169-18  
 KB: 525-1470-96  
 PIB 02293196 PDV 20/31-00090-7

Kontakt: Centrala +382(0)31 323-166  
 Direktor 322-174  
 Tehnički sektor 323-191  
 Faks 323-090  
 Email: vodovodhn@t-com.me  
 Web: www.vodovodhnovi.co.me

Broj: 05-4287/19-1  
 Herceg Novi, 06.12.2019.

ЦРНА ГОРА  
 ОПШТИНА ХЕРЦЕГ НОВИ  
 Херцег Нови

Листа	Редни број	Прилога	Вриједност
02-3-350-UP I	1103	2019	1/2


CRNA GORA  
 Opština Herceg Novi  
 Sekretarijat za prostorno planiranje  
 i izgradnju

PREDMET: Katastar instalacija

Povodom Vašeg zahtjeva br.02-3-350-UP I-1103/2019 od 04.12.2019.  
 za dostavu katastra instalacija iz naše nadležnosti za katastarsku parcelu 408/15  
 KO Baošići, dostavljamo Vam situaciju sa ucrtanim vodovodnim i kanalizacionim  
 cijevima za tu lokaciju.

S poštovanjem,

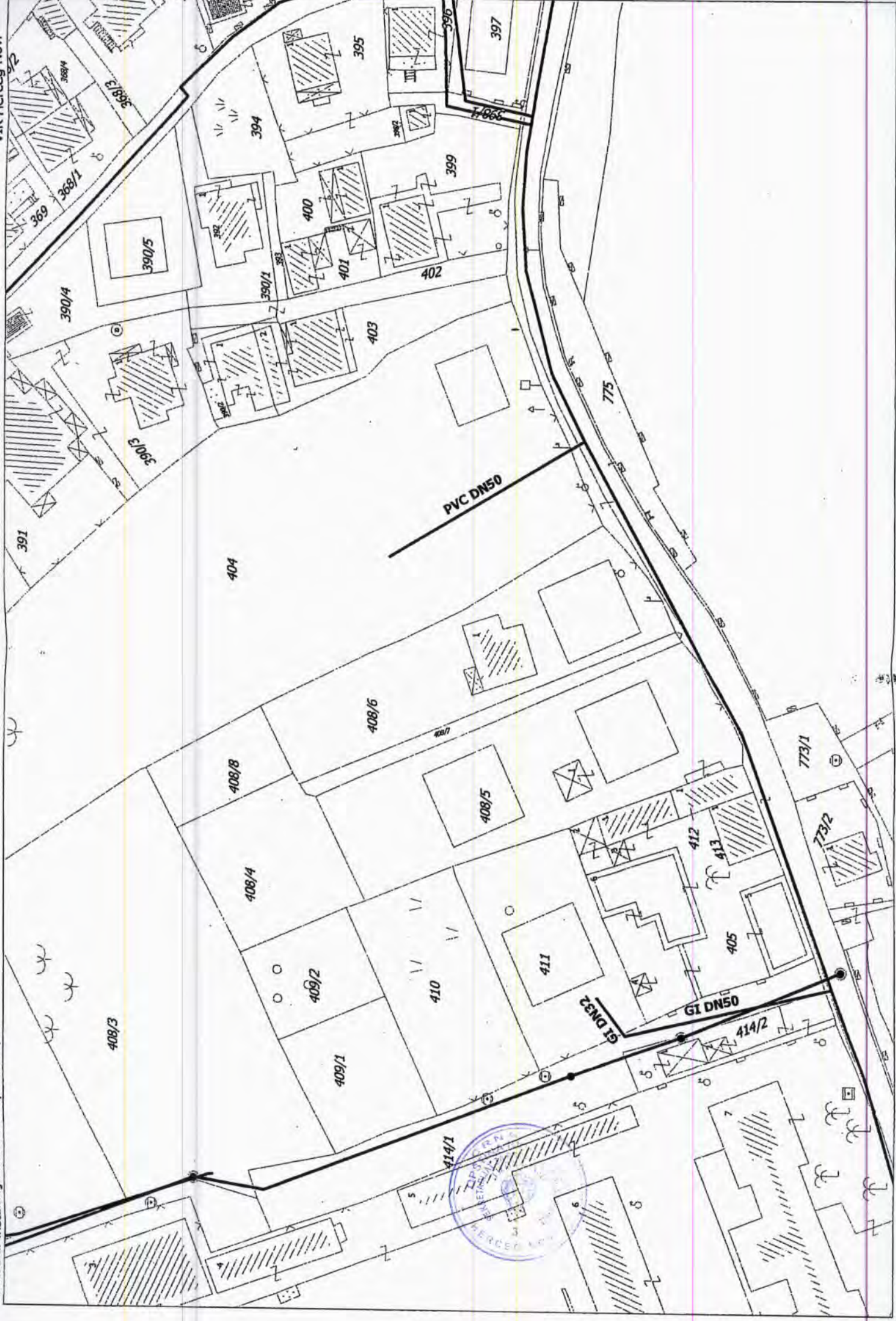
Odgovorni inženjer za GIS

  
 Ljiljana Đorđević dipl.ing.građ.



Tehnički direktor  
 "Vodovod i  
 Kanalizacija" Herceg Novi  
 dipl.ing.građ.







CRNA GORA

AGENCIJA ZA ELEKTRONSKE KOMUNIKACIJE I POŠTANSKU DJELATNOST

TEL: +382 (0)20 406-700  
FAX: +382 (0)20 406-702  
E-MAIL: ekip@ekip.me  
www.ekip.me

Broj: 0404 – 8339/2

Podgorica, 13. 12. 2019. godine

OPŠTINA HERCEG NOVI

Sekretarijat za prostorno planiranje i izgradnju

– n/r rukovodioca sektora za prostorno planiranje, Dragici Damjanović –

**HERCEG NOVI**

Trg Maršala Tita 2

**Predmet:** Vaš predmet broj 02-3-350-UP I-1103/2019 od 04.12.2019. godine

Poštovani,

Dopisom broj 02-3-350-UP I-1103/2019 od 04.12.2019. godine, koji je kod ove Agencije zaveden pod brojem 0102-8339/1 dana 11. 12. 2019. godine, obavijestili ste ovu Agenciju da je u toku izrada pomoćnog objekta na katastarskoj parceli broj 408/15 KO Baošići u Herceg Novom, i tražili od ove Agencije potvrdu da na predmetnoj lokaciji nema instalacija odnosno katastar instalacija u vezi sa raspoloživim podacima - trase postojećih infrastrukturnih objekata i instalacija iz nadležnosti ove Agencije.

Povodom navedenog, obavještavamo vas da ova Agencija ne izdaje traženu potvrdu. Međutim, shodno Zakonu o planiranju i izgradnji objekata ("Službeni list Crne Gore", br. 064/17, 044/18, 063/18) ova Agencija dostavlja raspoložive podatke o elektronskoj komunikacionoj infrastrukturi. Navedene podatke operatori dostavljaju Agenciji u skladu sa Zakonom o elektronskim komunikacijama. S obzirom da postoji mogućnost da operatori nisu dostavili podatke za predmetnu lokaciju, ističemo da je prilikom pribavljanja tehničkih uslova iz oblasti elektronskih komunikacija potrebno kontaktirati i operatore koji pružaju elektronske komunikacione usluge na prostoru opštine Herceg Novi (Crnogorski Telekom, M:tel, Telemach, Telenor, Orion Telekom, SBS Net Montenegro, WiMAX Montenegro i Radio difuzni centar).

Svi podaci o elektronskoj komunikacionoj infrastrukturi, koje su operatori do sada dostavili Agenciji, nalaze se u Centralizovanoj georeferenciranoj bazi podataka elektronske komunikacione infrastrukture. Ovoj bazi podataka možete pristupiti na sledećoj web adresi: <http://ekinfrastuktura.ekip.me/ekip>. Ukoliko imate potrebu za detaljnim informacijama, u pogledu elektronske komunikacione infrastrukture, možete se zahtjevom obratiti ovoj Agenciji za otvaranje korisničkog naloga za pristup navedenoj bazi podataka. Uputstvo za registraciju možete preuzeti na navedenom linku.

S poštovanjem,



Izvršni direktor  
Darko Grgurović

BULEVAR DŽORDŽA VAŠINGTONA 56, 81000 PODGORICA, CRNA GORA

CRNA GORA  
OPŠTINA HERCEG NOVI  
Herceg Novi  
17.12.2019

Примљено:				
Орган-Датум	Класификациони знак	Редни број	Прилога	Вриједност
	02-3-350-UP I-		1103/2019-1	

