



URBANISTIČKO - TEHNIČKI USLOVI ZA IZRADU TEHNIČKE DOKUMENTACIJE

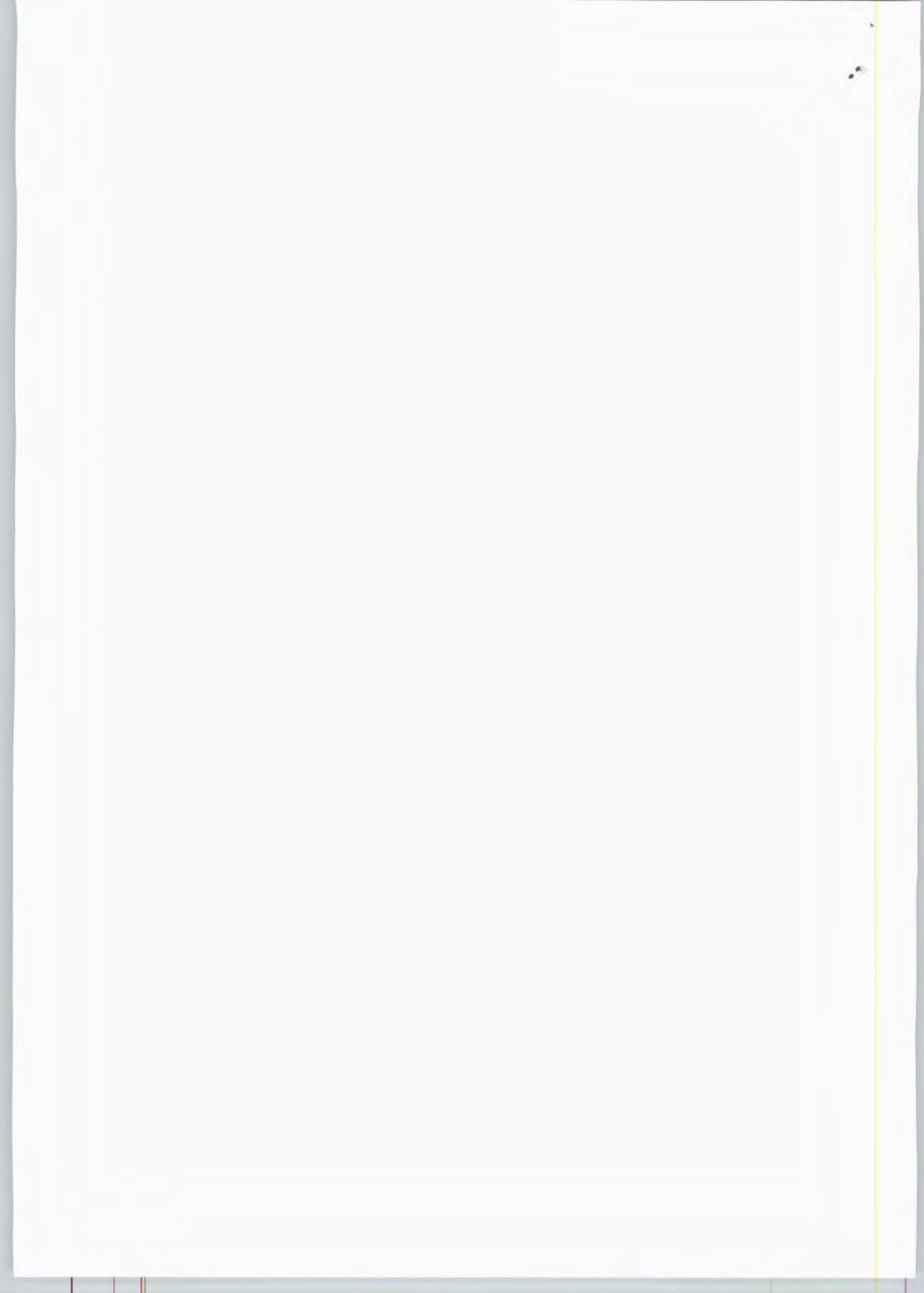
za uređenje dijela obale na Luštici, u dužini od cca 790 m, na lokaciji koja se sastoji od dijela kat. parcele br. 1/1 K.O. Zabrdje, Herceg Novi, sektor 31 (Pristan – Rose), u zahvatu Prostornog plana posebne namjene za obalno područje Crne Gore

PLANSKI OSNOV: Prostorni plan posebne namjene za obalno područje Crne Gore
(»Sl. list CG« br. 56/18)

**PODNOŠILAC
ZAHTJEVA:** JP ZA UPRAVLJANJE MORSKIM DOBROM
CRNE GORE

OBRADIVAČ: **SEKRETARIJAT ZA PROSTORNO PLANIRANJE I
IZGRADNJU OPŠTINE HERCEG NOVI**

Herceg Novi, 05.12.2019. godine





CRNA GORA
OPŠTINA HERCEG NOVI
-Sekretarijat za prostorno planiranje i izgradnju-
Broj: 02-3-350-UPI-1168/2019
Herceg Novi, 05.12.2019. godine

Sekretarijat za prostorno planiranje i izgradnju Opštine Herceg Novi, na osnovu člana 74 Zakona o planiranju prostora i izgradnji objekata ("Sl.list CG", broj 64/17, 44/18, 63/18, 11/19), člana 1 Uredbe o povjeravanju dijela poslova Ministarstva održivog razvoja i turizma jedinicama lokalne samouprave ("Sl.list CG", br. 87/18), člana 14 stav 1 alineja 3 Odluke o organizaciji i načinu rada lokalne uprave Opštine Herceg Novi ("Sl. list CG"; op. prop. br. 30/18, 10/19) i podnijetog zahtjeva JAVNOG PREDUZEĆA ZA UPRAVLJANJE MORSKIM DOBROM CRNE GORE iz Budve, izdaje

URBANISTIČKO - TEHNIČKE USLOVE ZA IZRADU TEHNIČKE DOKUMENTACIJE

za uređenje dijela obale na Lušici – Sektor 31 (Pristan – Rose), u dužini od cca 790 m, na lokaciji koja se sastoji od dijela kat. parcele br. 1/1 K.O. Zabrdje, Opština Herceg Novi, u zahvatu Prostornog plana posebne namjene za obalno područje Crne Gore (»Sl.list CG« br. 56/18)

PODNOŠILAC ZAHTJEVA:

- JAVNO PREDUZEĆE ZA UPRAVLJANJE MORSKIM DOBROM CRNE GORE IZ BUDVE
- Zahtjev podniet ovom Sekretarijatu dana 29.10.2019. godine, pod br.: 02-3-350-UPI-1168/2019.

POSTOJEĆE STANJE:


- Skica parcela za predmetnu lokaciju u K.O. Zabrdje, izdata od Uprave za nekretnine – P.J. Herceg Novi, od 25.11.2019. godine, razmjere R 1:5500;
- Prepis lista nepokretnosti 699 za K.O. Zabrdje, izdat od Uprave za nekretnine – P.J. Herceg Novi, broj: 109-956-19377/2019 od 25.11.2019. godine, kojim se dokazuje da Vlada Crne Gore ima pravo raspolaganja na kat. parceli br. 1/1 K.O. Zabrdje, u površini od 141473 m², sa teretima;

PLANIRANO STANJE:


• Namjena parcele odnosno lokacije:

- Predmetna lokacija se nalazi u zahvatu Prostornog plana posebne namjene za obalno područje Crne Gore (»Sl. list CG« br. 56/18).
- Uvidom u grafički prilog gore navedenog planskog dokumenta, sektor 31, utvrđeno je da se predmetna lokacija nalazi u zoni Stjenovita obala/krš.
- U poglavlju 36: Pravila za sprovođenje plana, pod brojem 19 definisano je da je direktna implementacija, odnosno izdavanje urb.teh. uslova iz ovog plana moguća i za **kupališta**.

• SMJERNICE/PRAVILA I USLOVI ZA KUPALIŠTA (Poglavlje 27.1. taktualnog dijela plana):



- **Kupalište, kao dio morskog dobra namijenjeno za kupanje i sunčanje, može se organizovati na plažama, izgrađenim i drugim dijelovima obale.** Kupalište je vidno obilježeni vodeni i vodom neposredno povezani kopneni prostor koji posjeduje propisanu opremu i sadržaje.
- Uslovi za organizaciju i opremanje plaža propisuju se Pravilnikom koji donosi Ministarstvo nadležno za poslove turizma, koji bi trebalo dopuniti i uslovima za posebne kategorije korisnika (osobe sa posebnim potrebama, gosti sa kućnim ljubimcima, ljubitelji iskonske prirode ...) kao i za kupališta u zaštićenim područjima.
- Kupalište, kao izdvojena organizaciona cjelina, ne može biti manje od 20 m dužine i/ili 200m². Na većim plažama sa više kupališnih jedinica, pojedinačno kupalište ne može biti manje od 50m dužine.
- U zoni morskog dobra sva **uređena kupališta** su prema namjeni podijeljena na: 1) javna, 2) hotelska, i 3) kupališta specijalne namjene (nudistička/ženska, reprezentativna, namijenjena dječijim odmaralištima i banjskim lječilištima, izletnička ..).
- Svako kupalište mora biti obezbijeđeno sanitarno – higijenskim (kabine za presvlačenje, tuševi, korpe za otpatke, sanitarni objekat), bezbjednosnim (spasilačka služba, ograđivanje sa morske strane) i drugim uslovima.
- Javna kupališta moraju imati slobodan pristup za sve korisnike, bez naplate ulaza.
- Hotelska kupališta mogu da ograniče pristup i omogućće samo svojim gostima.
- Specijalna kupališta su ona koja imaju posebne karakteristike ili režim korišćenja – nudistička, sa ljekovitim svojstvima ili reprezentativna, za banjska lječilišta ili dječija odmarališta, zbog čega pristup može biti dozvoljen samo za određene kategorije posjetilaca, a u skladu sa specijalnim režimom korišćenja kupališta i njegove okoline.
- Izletnička kupališta nemaju pristup sa obale već samo sa mora. Kako nemaju svu adekvatnu infrastrukturu mogu da ispune samo minimalne uslove shodno Pravilniku o uslovima koja moraju da ispunjavaju uređena i izgrađena kupališta.
- U kapacitiranju prostora i plažnog mobilijara koristiti normativ: jedna ležaljka na najmanje 6 m² ili jedan suncobran i dvije ležaljke na najmanje 8 m², a u zavisnosti od nivoa usluga na kupalištu. Kod hotela, taj normativ treba da bude najmanje 10 m² za jedan suncobran i dvije ležaljke.
- Preporučuje sa da uređena kupališta imaju: organizovana pristaništa za pristajanje čamaca i turističkih brodića u blizini, ali van akvatorijuma kupališta, kolski ili pješački prilaz, označen zahvat na kopnu i moru, definisane ulaze na plažu i po mogućnosti organizovan parking prostor.
- Izuzetno se čamcima i svim drugim plovnim objektima na motorni pogon dozvoljava pristup na uređena kupališta, samo na mjestima koja moraju biti na odgovarajući način obilježena, označena i ograđena, međusobno povezanim bovama, koje formiraju lijevak od obale ka otvorenom moru.
- Pristajanje plovnih objekata se ne smije obavljati nasukavanjem već na pristaništima, koja mogu biti stalna i sezonska. Preporuka je da se dokovi montiraju na šipovima od drveta, metala ili betona. Moguće je i postavljanje fiksnog ili plutajućeg pontona. Dubina gaza mora biti takva, da plovni objekti dok su privezani budu u plutajućem stanju.
- Na kupalištu se mogu organizovati sportsko-rekreativne aktivnosti na obali (kao što su odbojka, igrališta za djecu, fudbal na pijesku i sl.), a u akvatorijumu (poželjno na krajevima zahvata) moguće je organizovati ostale sportske aktivnosti (tobogani, vaterpolo, pedaline, skijanje na vodi, banane, panoramsko letenje, jedrilice i drugi plovni objekti koji nijesu na motorni ili jet pogon) koje isključuju kupanje na tom prostoru. Ovi dijelovi moraju biti adekvatno obilježeni bovama.
- Korisnik kupališta je dužan da sačuva pješčane površine plaže, pješčane dine i vegetaciju na kupalištima, a postavljeni objekti treba budu isključivo u funkciji plažnog servisa i usluga, bez postavljanja tezgi, terasa i svih drugih privremenih objekata koji zauzimaju kupališne površine.
- Prostornu organizaciju svakog uređenog kupališta (prostor na kome se mogu postavljati suncobrani i ležaljke, prolazi i komunikacije, položaj sanitarnih objekata, tuševa i kabina za presvlačenje, informativne table, kule ili punktovi za spasioce, prostori za zabavu i rekreaciju, drugi plažni mobilijar i pristaništa), treba definisati prema Pravilniku, a prikazati u



okviru **Atlas crnogorskih plaža i kupališta (katastar plaža i kupališta)** kojim će se, osim popisa, određivati i njihov režim korišćenja.

- **Uređenja i proširenja postojećih te eventualna izgradnja novih kupališta** odvijala bi se uklanjanjem sadržaja i objekata koji nisu neophodni i mogu se organizovati na drugim prostorima, nasipanjem autohtonim pijeskom ili šljunkom, izgradnjom inženjerskih objekata zaštite plaža (npr. podvodni pragovi, naperi), izgradnjom ili montažom pontona i mola (naročito u Boki) i pažljivim modeliranjem postojećeg stjenovitog ili kamenitog prostora i njihovim prilagođavanjem za kupače. Ovakvi radovi nijesu predviđeni na zaštićenim objektima, a moraju biti provjereni na osnovu procjene uticaja pojedinih radova na morske struje i na ambijentalne vrijednosti.
- U neposrednoj blizini, najčešće gradskih kupališta, nalazi se **funkcionalno zaleđe** koje predstavlja njihov produžetak, odnosno proširenje i svojevrsnu tampon zonu prema naselju. Tu su predviđeni raznovrsni uslužni sadržaji, otvoreni bazeni i akva-parkovi, sportsko-rekreativni sadržaji, "wellness" i spa kapaciteti, razne forme urbanog zelenila. Ovaj prostor, namijenjen je za dnevne i noćne aktivnosti. U njima nisu predviđeni smještajni objekti.
- Ukoliko se neka od plaža nalazi na zaštićenom području, radnje, aktivnosti i djelatnosti je potrebno odvijati u skladu sa odredbama Zakona o zaštiti prirode kako se ne bi poremetila prirodna ravnoteža i autentični izgled.
- U zaleđu svih uređenih ili neuređenih kupališta, prirodnih plaža i drugih djelova obale koji ne ispunjavaju uslove za organizaciju kupališta, a koji se nalaze unutar područja morskog dobra ili van njega, ovim planom se dozvoljava postavljanje ili izgradnja bazena, kao djelimične nadopune nedostajućih plažnih kapaciteta, a sve u skladu sa smjernicama/pravilima ovog plana.

PREPORUKE ZA SMANJENJE UTICAJA I ZAŠTITU OD ZEMLJOTRESA, KAO I DRUGE USLOVE ZA ZAŠTITU OD ELEMENTARNIH NEPOGODA I TEHNIČKO-TEHNOLOŠKIH I DRUGIH NESREĆA:


- **Zaštite od požara** – izradom Elaborata zaštite od požara sa izvještajem o tehničkoj kontroli istog, shodno čl. 89 Zakona o zaštiti i spašavanju („Sl.list CG”, br. 13/07 i 05/08, 86/09, 32/11 i 54/16) i pratećim propisima.
- **Zaštite na radu** - U skladu sa čl. 9 Zakona o zaštiti i zdravlju na radu („Sl.list CG”, br. 34/14), projektant je obavezan da pri izradi tehničke dokumentacije razradi propisane mjere zaštite u skladu sa tehnološkim projektnim zadatkom. Investitor je dužan da od ovlašćene organizacije pribavi **reviziju - ocjenu** da je tehnička dokumentacija urađena u skladu sa propisima koji se odnose na zaštitu i zdravlje na radu , tehničkim propisima, standardima itd.; Za potrebe izgradnje objekta izraditi Elaborat o uređenju gradilišta, shodno čl. 10 istog zakona .
- **Zaštite od elementarnih nepogoda** – shodno Zakonu o zaštiti i spašavanju („Sl.list CG” br. 13/07) , Pravilniku o mjerama zaštite od elementarnih nepogoda („Sl.list RCG”, br. 8/93) kao i drugim zakonskim i tehničkim propisima iz oblasti zaštite od požara i eksplozija;

USLOVI I MJERE ZAŠTITE ŽIVOTNE SREDINE:

- **Zaštite životne sredine** – shodno Zakonu o procjeni uticaja na životnu sredinu („Sl.list RCG”, br. 80/05) i ukoliko je potrebno sprovesti postupak procjene uticaja na životnu sredinu izradom posebnog Elaborata.

USLOVI I MJERE ZAŠTITE NEPOKRETNIH KULTURNIH DOBARA:

- **Zaštita ambijenta i kulturnog naslijeđa:**



- Zaštita ambijenta i kulturnog naslijeđa se mora sprovoditi poštovanjem tradicionalnih načela organizacije i oblikovanja prostora, tj. savremenom interpretacijom principa tradicionalne arhitekture i organizacije prostora
- **Zaštita prirodnih vrijednosti:**
 - U skladu sa članom 25. Odluke o ostvarivanju posebnog interesa zaštite i unapređenja zelenih površina na teritoriji opštine Herceg Novi („Sl.list CG”, - o.p. - br. 24/15), obavezni sastavni dio projektne dokumentacije je i projektno-tehnička dokumentacija pejzažne arhitekture.
 - Svaki idejni i glavni projekat mora imati snimak postojećeg stanja zelenih površina i elaborat pejzažne taksacije sa podacima o postojećem dendrološkom materijalu, vrsti, kavalitetu, bonitetu, obimu stabla, prečniku krošnje, zdravstvenom stanju i dekorativnosti.

USLOVI ZA LICA SMANJENE POKRETLJIVOSTI I LICA SA INVALIDITETOM:


- **Uslovi za kretanje invalidnih lica:**
 - Potrebno je prilagoditi pješačke staze, trotoare i sve pristupe objektima javnih sadržaja potrebama lica sa invaliditetom. U tom smislu neophodno je obratiti pažnju na definisanje posebnih rampi na trotoarima i prilazima javnim objektima. Minimalna širina rampe mora biti 0.90m, ne računajući kose strane, a preporučuje se širina od 1,20m. Sve rampe izvoditi sa max nagibom od 1:12.
 - Takođe, u okviru objekata javnog sadržaja potrebno je obezbjediti i određen broj parkirnih mjesta za osobe sa invaliditetom. Najmanja širina ovog parking mjesta iznosi 3,60m.

USLOVI ZA PRIKLJUČENJE NA INFRASTRUKTURU:

- **Uslovi priključenja na elektroenergetsku infrastrukturu:**
 - Elektroenergetske instalacije objekata projektovati prema Tehničkim preporukama EPCG, dostupne na sajtu www.epcg.co.me i na sajtu Opštine Herceg Novi www.hercegnovi.me;
 - U prilogu se daju trase DUP-om planiranih vodova;
- **Uslovi priključenja na vodovodnu i kanizacionu infrastrukturu:**
 - Instalacije vodovoda i kanalizacije projektovati u svemu prema važećim propisima i normativima za tu vrstu objekata, a priključiti ih na gradsku distributivnu mrežu prema uslovima od D.O.O. "Vodovod i kanalizacija" – Herceg Novi ili Vodnim uslovima izdatim od strane Sekretarijata za komunalne djelatnosti, ekologiju i energetska efikasnost.
 - U prilogu se daju trase DUP-om planiranih vodova.
 - Ukoliko se predmetni objekat ne vezuje za javnu vodovodnu mrežu ili javnu mrežu za odvođenje otpadnih voda, tehnička dokumentacija treba da sadrži i Vodne uslove izdate od nadležnog Sekretarijata, a sve u skladu sa članom 112 i 114, Zakona o vodama („Sl.list CG”, br. 27/07, 73/10, 32/11 i 47/11) – važi za stambene objekte.

Na projekte instalacija se u postupku pribavljaju potrebne saglasnosti od nadležnih javnih preduzeća i organa, davaoca prethodnih uslova.

- **Saobraćaj (kolski prilaz, parkiranje i garažiranje):**
 - Projektom uređenja terena obuhvatiti sve kolske i pješačke površine u okviru urb. parcele. Revizijom projekta obuhvatiti ispunjenost uslova u dijelu saobraćaja.



- **Ostali infrastrukturni uslovi:**


- Elektronsku komunikacionu mrežu projektovati prema uslovima za izgradnju izdatim od strane Agencije za elektronske komunikacije i poštansku djelatnost Crne Gore, koji su dostupni na sajtu Agencije za elektronske komunikacije i poštansku djelatnost (EKIP) www.ekip.me i sajtu Opštine Herceg Novi www.hercegnovi.me;
- U prilogu se daju trase DUP-om planiranih vodova.

POTREBA IZRADE GEODETSKIH, GEOLOŠKIH (GEOTEHNIČKIH, INŽENJERSKO-GEOLOŠKIH, HIDROGEOLOŠKIH, GEOMEHANIČKIH I SEIZMIČKIH) PODLOGA, KAO I VRŠENJA GEOTEHNIČKIH ISTRAŽNIH RADOVA I DRUGIH ISPITIVANJA:

- Tehnička dokumentacija treba obavezno da sadrži **Elaborat o rezultatima izvršenih geoloških istraživanja tla** ukoliko je to propisano čl. 7, 32 i 33 Zakona o geološkim istraživanjima ("Sl.list CG", br. 28/93, 27/94, 42/94 i 26/07, 28/11) - u cilju određivanja geoloških i geomehaničkih osobina tla za potrebe izgradnje objekta (detaljna istraživanja se vrše i ukoliko se objekat predviđa sa podrumskom etažom) – važi za stambene objekte.

- **Uslovi za unapređenje energetske efikasnosti:**

- U cilju racionalnog korišćenja energije, preporuka je uvođenje principa energetske efikasnosti i ekološki održive gradnje, u skladu sa Pravilnikom o sadržaju elaborata energetske efikasnosti zgrada ("Sl.list CG", o.p.br. 47/13).
- Pобољшanje energetske efikasnosti posebno se odnosi na ugradnju ili primjenu: niskoenergetskih zgrada, unapređenje uređaja za klimatizaciju i pripremu tople vode, unapređenje rasvjete, koncepta inteligentnih zgrada (upravljanje potrošnjom energije glavnih potrošača s jednog centralnog mjesta);
- Na ovom području postoje mogućnosti za oba načina korišćenja sunčeve energije-za grijanje vode (klasični solarni kolektori) i za proizvodnju električne energije (fotonaponske ćelije). Primjena istih ne smije biti u koliziji sa karakterističnom tradicionalnom arhitekturom.
- Predmetni urbanističko – tehnički uslovi važe do dana donošenja novog plana, odnosno izmjena i dopuna važećeg.
- Napomena:
Zakon o planiranju prostora i izgradnji objekata (»Sl.list CG« br. 64/17, 44/18, 63/18) stupio je na snagu dana 14.10.2017. godine. Članom 91 istog, propisano je da investitor gradi objekat na osnovu prijave građenja i dokumentacije propisane ovim zakonom. Investitor je lice koje podnosi prijavu i dokumentaciju za građenje odnosno postavljanje objekta, propisanu ovim zakonom.
Prijavu građenja i dokumentaciju iz člana 91 ovog zakona, investitor je dužan da podnese nadležnom inspekcijском organu – Direktoratu za inspekcijske poslove i licenciranje Ministarstva održivog razvoja i turizma (OBRAZAC 5 objavljen u Sl.listu CG br. 70/17), u roku od 15 dana prije početka građenja. Prijava građenja može da sadrži i prijavu uklanjanja postojećeg objekta u skladu sa urbanističko-tehničkim uslovima.
Prijavi građenja prethodi Zahtjev za davanje saglasnosti GLAVNOG GRADSKOG ARHITEKTE NA IDEJNO RJEŠENJE, na osnovu člana 87 Zakona o planiranju prostora i izgradnji objekata (OBRAZAC 3 objavljen u Sl.listu CG br. 70/17).
Prilikom izrade tehničke dokumentacije poštovati Pravilnik o načinu izrade i sadržini tehničke dokumentacije za građenje objekta ("Sl.list CG" br. 44/18).



Prilikom revizije tehničke dokumentacije poštovati Pravilnik o načinu vršenja revizije glavnog projekta ("Sl.list CG" br. 18/18).

PRILOZI:

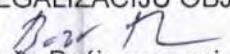
– **Grafički prilozi iz planskog dokumenta:**

Izvod iz Prostornog plana posebne namjene za obalno područje Crne Gore (»Sl.list CG« br. 56/18), Sektor 31, R 1:10 000;

– **Tehnički uslovi u skladu sa posebnim propisom:**

Projektantsko vodovodni i kanalizacioni uslovi za izradu tehničke dokumentacije, izdati od D.O.O. »Vodovod i kanalizacija« Herceg Novi, broj: 05-3881/19 od 11.11.2019. godine; Dopis Upravi za zaštitu kulturnih dobara od 06.11.2019. godine za izdavanje tehničkih uslova (konzervatorski uslovi), dostavljen dana 08.11.2019. godine (dostavnica u spisima predmeta). Shodno zakonskim odredbama člana 74, stav 5 i 7 Zakona o planiranju prostora i Izgradnji objekata, ukoliko isti ne dostave tražene uslove u roku od 15 dana od dana prijema zahtjeva, smatraće će se da su saglasni sa urbanističko-tehničkim uslovima utvrđenim planskim dokumentom.

RUKOVODILAC SEKTORA ZA IZGRADNJU
I LEGALIZACIJU OBJEKATA


Božo Bećir spec.sci.građ.

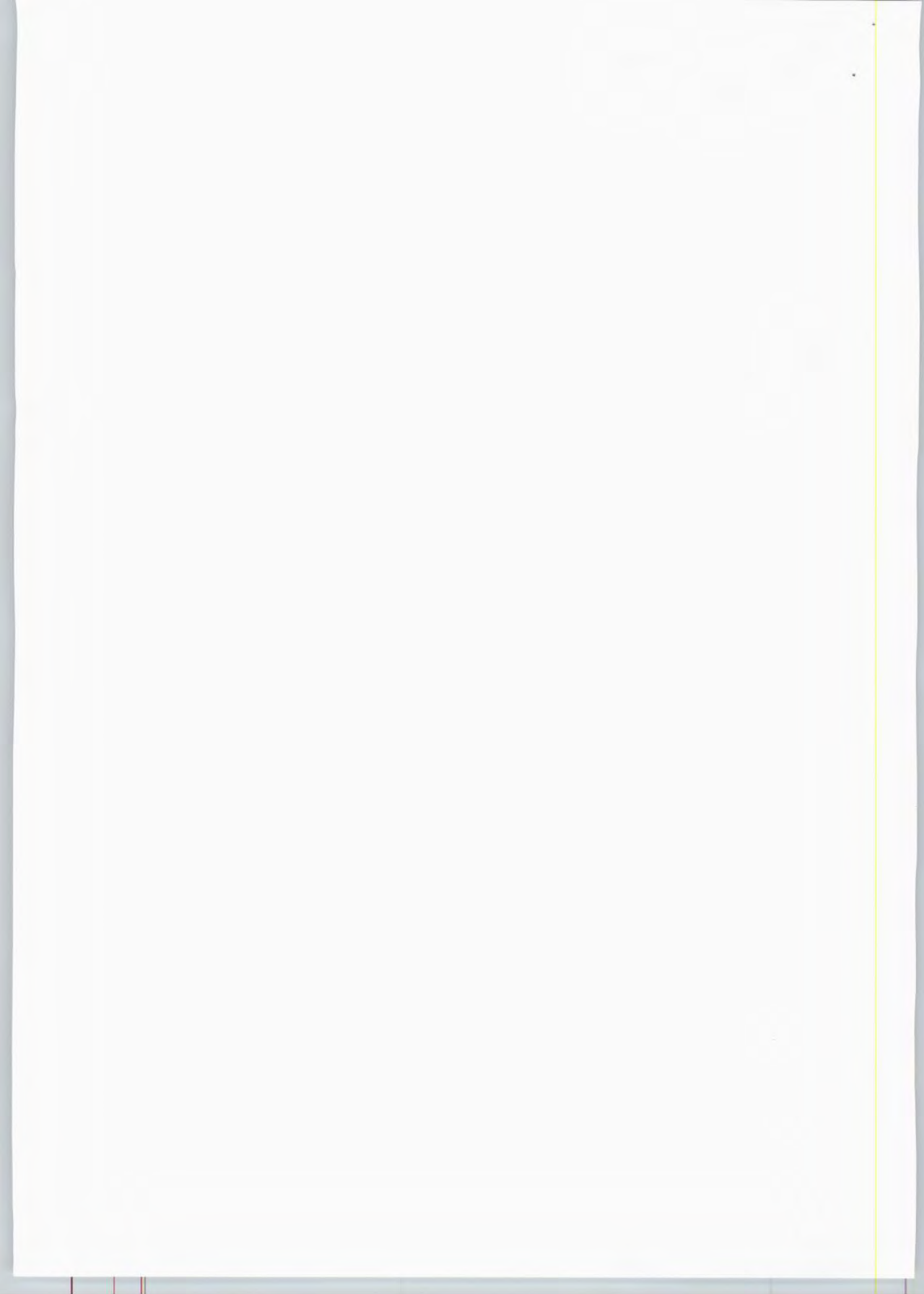


V.D. SEKRETARA


Vladislav Velas dipl.ing.geod.

Dostaviti:


- Podnosiocu zahtjeva;
- U spise predmeta;
- Direktoratu za inspeksijske poslove i licenciranje;
- Arhivi.



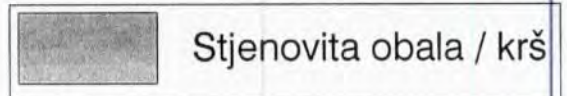
Izvod iz Prostornog plana posebne namjene za obalno područje Crne Gore
("Sl.list CG" br. 56/18)

Sektor 31 (Pristan - Rose)

R 1:10 000



O kat. parc. br. 1/1 K.O. Zabrdje




U Herceg Novom, 06.11.2019. god.

RUKOVODILAC SEKTORA ZA IZGRADNJU
I LEGALIZACIJU OBJEKATA

Božo Bećir
Božo Bećir spec.sci.grad.





12	2019		
02-3-350-UPI-1168/2019-1/A			

Broj:05-3881/19
 Herceg Novi, 11.11.2019.god.

OPŠTINA HERCEG NOVI
Sekretarijat za prostorno planiranje i izgradnju
JP ZA UPRAVLJANJE MORSKIM DOBROM BUDVA

ODGOVOR NA ZAHTJEV ZA DOBIJANJE PROJEKTANTSKO
VODOVODNIH I KANALIZACIONIH USLOVA

Na osnovu Vašeg zahtjeva broj 05-3881/19 od 08.11.2019.god., za dobijanje projektantsko vodovodnih i kanalizacionih uslova za uređenje dijela obale na Luštici-Sektor 31(Prostan-Rose), u dužini cca 790m, na lokaciji koja se sastoji od dijela katastarske parcele broj 1/1 k.o. Zabrdje, koji se pred Sekretarijatom vodi pod brojem 02-3-350-UPI-1168/2019 od 06.11.2019.god., konstatuje se:

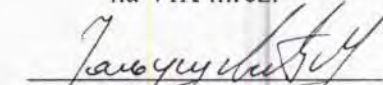
- ✦ Na ovoj lokaciji ne postoji izgrađena gradska vodovodna i kanalizaciona infrastruktura.

Dostavljeno :

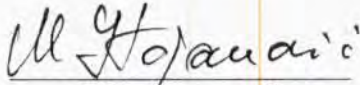
- podnosiocu zahtjeva
- tehničkoj službi
- arhivi



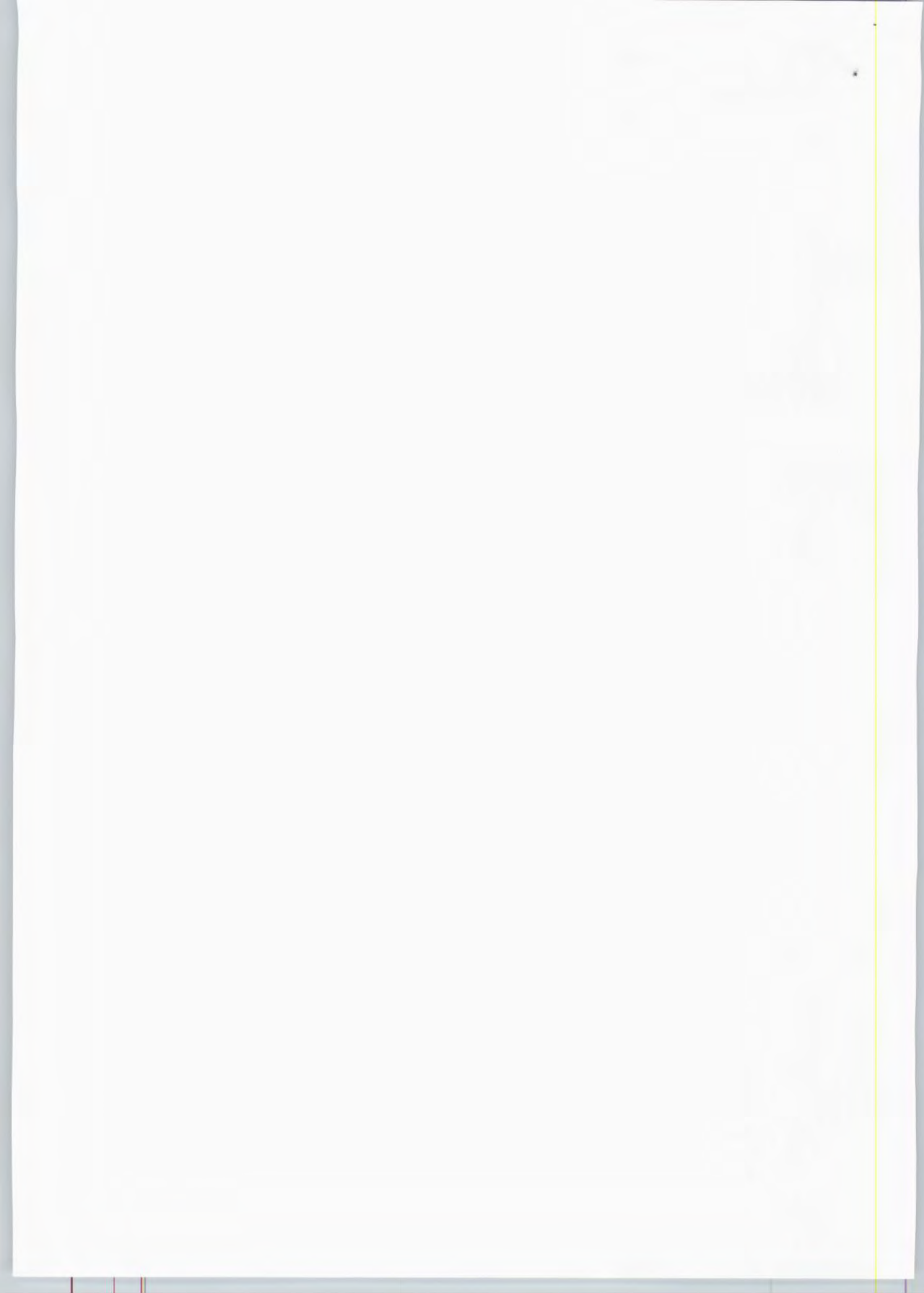
Referent za priključke
na VIK mreži


 Marko Janjusević
 dipl.ing.grad.

Tehnički rukovodilac


 Mića Stojanović
 dipl.ing.grad.


 Mr. Olivera Dokstić
 dipl.ing.grad.



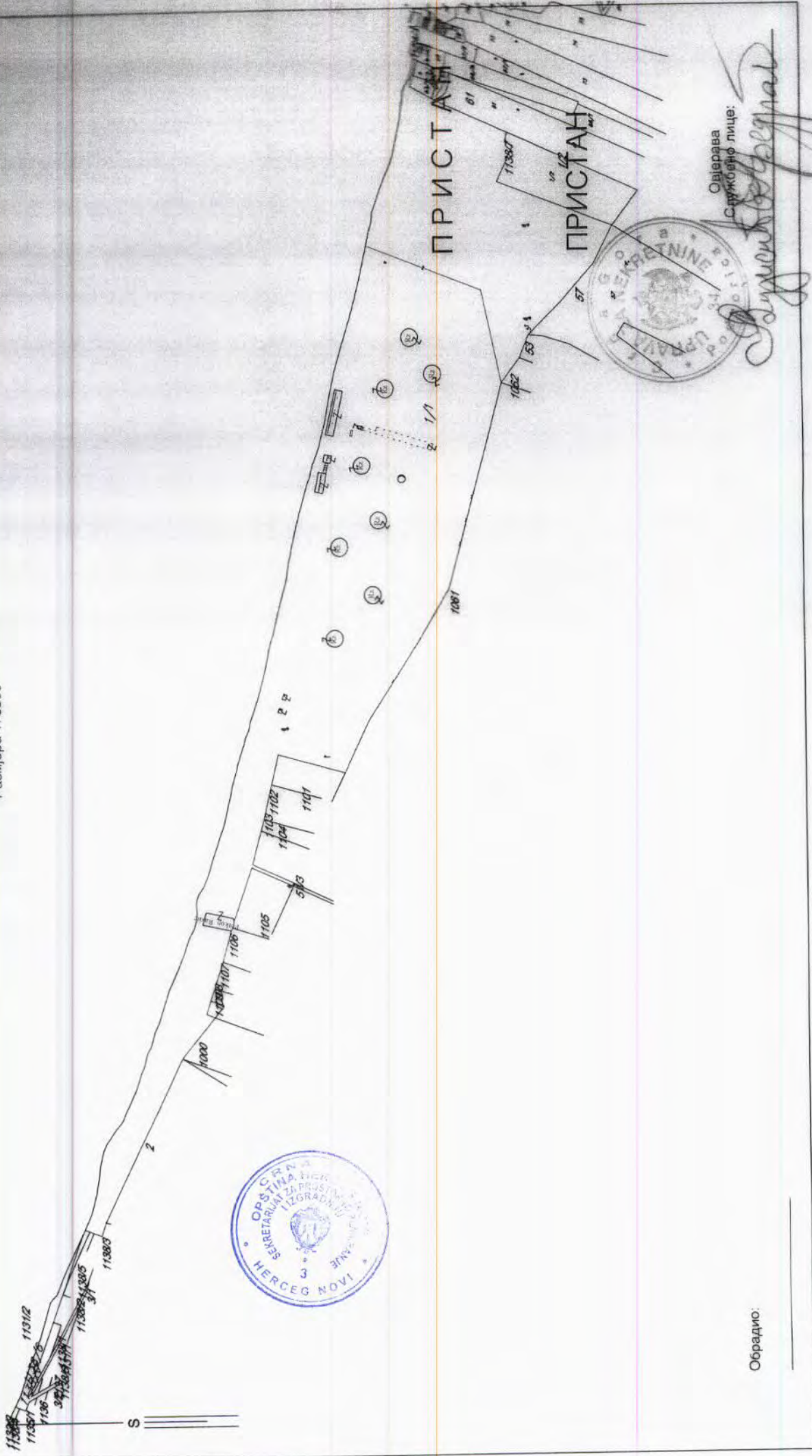


Катастарска општина: ЗАБРЉЕ
 Број листа непокретности:
 Број плана:
 Парцела: 1/1

ЦРНА ГОРА
 УПРАВА ЗА НЕКРЕТНИНЕ
 ПОДРУЧНА ЈЕДИНИЦА: ХЕРЦЕГ НОВИ
 Број:
 Датум: 25.11.2019.

СКИЦА ПАРЦЕЛА

Размјера 1: 5500




ПРИСТАВ
 ПРИСТАВ



Овјерава
 Службено лице:
[Signature]

Обрадио:





OPRAVA ZA NEKRETNINE

PODRUČNA JEDINICA
HERCEG NOVI

Broj: 109-956-19377/2019

Datum: 25.11.2019.

KO: ZABRĐE

Na osnovu člana 173 Zakona o državnom premjeru i katastru nepokretnosti ("Sl. list RCG" br. 29/07, "Sl. list CG" br. 73/10, 032/11, 040/11, 043/15, 037/17 i 17/18), postupajući po zahtjevu OPŠTINE HERCEG NOVI, , za potrebe -1168/2019 izdaje se


LIST NEPOKRETNOSTI 699 - PREPIS

Podaci o parcelama									
Broj	Podbroj	Broj zgrade	Plan Skica	Datum upisa	Potes ili ulica i kućni broj	Način korišćenja Osnov sticanja	Bon. klasa	Površina m ²	Prihod
1	1		1 3	12/12/2018	ZABRDJE	Neplodna zemljišta VIŠE OSNOVA		138336	0.00
1	1	1	1 3	12/12/2018	ZABRDJE	Pomoćna zgrada VIŠE OSNOVA		2	0.00
1	1	2	1 3	12/12/2018	ZABRDJE	Neplodna zemljišta VIŠE OSNOVA		409	0.00
1	1	3	1 3	12/12/2018	ZABRDJE	Benzinska stanica VIŠE OSNOVA		64	0.00
1	1	4	1 3	12/12/2018	ZABRDJE	Pomoćna zgrada VIŠE OSNOVA		177	0.00
1	1	5	1 3	12/12/2018	ZABRDJE	Pomoćna zgrada VIŠE OSNOVA		24	0.00
1	1	6	1 3	12/12/2018	ZABRDJE	Zgrade elektroprivrede VIŠE OSNOVA		19	0.00
1	1	7	1 3	12/12/2018	ZABRDJE	Rezervoar za gorivo VIŠE OSNOVA		249	0.00
1	1	8	1 3	12/12/2018	ZABRDJE	Rezervoar za gorivo VIŠE OSNOVA		261	0.00
1	1	9	1 3	12/12/2018	ZABRDJE	Rezervoar za gorivo VIŠE OSNOVA		246	0.00
1	1	10	1 3	12/12/2018	ZABRDJE	Rezervoar za gorivo VIŠE OSNOVA		248	0.00
1	1	11	1 3	12/12/2018	ZABRDJE	Rezervoar za gorivo VIŠE OSNOVA		261	0.00
1	1	12	1 3	12/12/2018	ZABRDJE	Rezervoar za gorivo VIŠE OSNOVA		257	0.00
1	1	13	1 3	12/12/2018	ZABRDJE	Rezervoar za gorivo VIŠE OSNOVA		235	0.00
1	1	14	1 3	12/12/2018	ZABRDJE	Rezervoar za gorivo VIŠE OSNOVA		253	0.00
1	1	15	1 3	12/12/2018	ZABRDJE	Potkop VIŠE OSNOVA		19	0.00
1	1	16	1 3	12/12/2018	ZABRDJE	Potkop VIŠE OSNOVA		413	0.00
1139			1 3		ZABRDJE	Neplodna zemljišta VIŠE OSNOVA		247	0.00
1140			1 3		ZABRDJE	Neplodna zemljišta VIŠE OSNOVA		286	0.00
Ukupno								142006	0.00

Podaci o vlasniku ili nosiocu

Matični broj - ID broj	Naziv nosioca prava - adresa i mjesto	Prava	Obim prava
------------------------	---------------------------------------	-------	------------

Datum i vrijeme: 25.11.2019. 11:31:32



Podaci o vlasniku ili nosiocu

Matični broj - ID broj	Naziv nosioca prava - adresa i mjesto	Prava	Obim prava
0000002200022	CRNA GORA -- Podgorica Podgorica	Svojina	1/1
0000002010666	VLADA CRNE GORE J.TOMAŠEVIĆA 2 Podgorica	Raspologanje	1/1

Podaci o objektima i posebnim djelovima

Broj Podbroj	Broj zgrade	Način korišćenja Osnov sticanja Sobnost	PD Godina izgradnje	Spratnost/ Sprat Površina	Prava Vlasnik ili nosilac prava Adresa, Mjesto
1 1	1	Pomoćna zgrada VIŠE OSNOVA	0	P 2	Svojina CRNA GORA -- Podgorica Podgorica Raspologanje VLADA CRNE GORE J.TOMAŠEVIĆA 2 Podgorica
1 1	1	Nestambeni prostor VIŠE OSNOVA	1	P 1	Svojina CRNA GORA -- Podgorica Podgorica Raspologanje VLADA CRNE GORE J.TOMAŠEVIĆA 2 Podgorica
1 1	2	Pomoćna zgrada VIŠE OSNOVA	0	P 409	Svojina CRNA GORA -- Podgorica Podgorica Raspologanje VLADA CRNE GORE J.TOMAŠEVIĆA 2 Podgorica
1 1	2	Nestambeni prostor VIŠE OSNOVA	1	P 371	Svojina CRNA GORA -- Podgorica Podgorica Raspologanje VLADA CRNE GORE J.TOMAŠEVIĆA 2 Podgorica
1 1	3	Benzinska stanica VIŠE OSNOVA	0	P 64	Svojina CRNA GORA -- Podgorica Podgorica Raspologanje VLADA CRNE GORE J.TOMAŠEVIĆA 2 Podgorica
1 1	3	Benzinska stanica VIŠE OSNOVA	1	P 54	Svojina CRNA GORA -- Podgorica Podgorica Raspologanje VLADA CRNE GORE J.TOMAŠEVIĆA 2 Podgorica
1 1	4	Pomoćna zgrada VIŠE OSNOVA	0	P 177	Svojina CRNA GORA -- Podgorica Podgorica Raspologanje VLADA CRNE GORE J.TOMAŠEVIĆA 2 Podgorica
1 1	4	Nestambeni prostor VIŠE OSNOVA	1	P 162	Svojina CRNA GORA -- Podgorica Podgorica




Datum i vrijeme: 25.11.2019. 11:31:32

2 / 24



Podaci o objektima i posebnim djelovima						
Broj	Podbroj	Broj zgrade	Način korišćenja Osnov sticanja Sobnost	PD Godina izgradnje	Spratnost/ Sprat Površina	Prava Vlasnik ili nosilac prava Adresa, Mjesto
						Raspolaganje VLADA CRNE GORE 1/1 0000002010666 J.TOMAŠEVIĆA 2 Podgorica
1	1	5	Pomoćna zgrada VIŠE OSNOVA	0	P 24	Svojina CRNA GORA 1/1 0000002200022 -- Podgorica Podgorica Raspolaganje VLADA CRNE GORE 1/1 0000002010666 J.TOMAŠEVIĆA 2 Podgorica
1	1	5	Nestambeni prostor VIŠE OSNOVA	1	P 18	Svojina CRNA GORA 1/1 0000002200022 -- Podgorica Podgorica Raspolaganje VLADA CRNE GORE 1/1 0000002010666 J.TOMAŠEVIĆA 2 Podgorica
1	1	6	Zgrade elektroprivrede VIŠE OSNOVA	0	P 19	Svojina CRNA GORA 1/1 0000002200022 -- Podgorica Podgorica Raspolaganje VLADA CRNE GORE 1/1 0000002010666 J.TOMAŠEVIĆA 2 Podgorica
1	1	6	Zgrade elektroprivrede VIŠE OSNOVA	1	P 19	Svojina CRNA GORA 1/1 0000002200022 -- Podgorica Podgorica Raspolaganje VLADA CRNE GORE 1/1 0000002010666 J.TOMAŠEVIĆA 2 Podgorica
1	1	7	Rezervoar za gorivo VIŠE OSNOVA	0	1P 249	Svojina CRNA GORA 1/1 0000002200022 -- Podgorica Podgorica Raspolaganje VLADA CRNE GORE 1/1 0000002010666 J.TOMAŠEVIĆA 2 Podgorica
1	1	8	Rezervoar za gorivo VIŠE OSNOVA	0	1P 261	Svojina CRNA GORA 1/1 0000002200022 -- Podgorica Podgorica Raspolaganje VLADA CRNE GORE 1/1 0000002010666 J.TOMAŠEVIĆA 2 Podgorica
1	1	9	Rezervoar za gorivo VIŠE OSNOVA	0	1P 246	Svojina CRNA GORA 1/1 0000002200022 -- Podgorica Podgorica Raspolaganje VLADA CRNE GORE 1/1 0000002010666 J.TOMAŠEVIĆA 2 Podgorica
1	1	10	Rezervoar za gorivo VIŠE OSNOVA	0	1P 248	Svojina CRNA GORA 1/1 0000002200022 -- Podgorica Podgorica Raspolaganje VLADA CRNE GORE 1/1 0000002010666 J.TOMAŠEVIĆA 2 Podgorica
1	1	11	Rezervoar za gorivo VIŠE OSNOVA		1P 261	Svojina CRNA GORA 1/1 0000002200022 -- Podgorica Podgorica Raspolaganje VLADA CRNE GORE 1/1 0000002010666 J.TOMAŠEVIĆA 2 Podgorica





Podaci o objektima i posebnim djelovima

Broj	Podbroj	Broj zgrade	Način korišćenja Osnov sticanja Sobnost	PD Godina izgradnje	Spratnost/ Sprat Površina	Prava Vlasnik ili nosilac prava Adresa, Mjesto
1	1	12	Rezervoar za gorivo VIŠE OSNOVA	0	1P 257	Svojina CRNA GORA 1/1 0000002200022 -- Podgorica Podgorica Raspodaganje VLADA CRNE GORE 1/1 0000002010666 J.TOMAŠEVIĆA 2 Podgorica
1	1	13	Rezervoar za gorivo VIŠE OSNOVA	0	1P 235	Svojina CRNA GORA 1/1 0000002200022 -- Podgorica Podgorica Raspodaganje VLADA CRNE GORE 1/1 0000002010666 J.TOMAŠEVIĆA 2 Podgorica
1	1	14	Rezervoar za gorivo VIŠE OSNOVA	0	1P 253	Svojina CRNA GORA 1/1 0000002200022 -- Podgorica Podgorica Raspodaganje VLADA CRNE GORE 1/1 0000002010666 J.TOMAŠEVIĆA 2 Podgorica
1	1	15	Potkop VIŠE OSNOVA	0	1P 19	Svojina CRNA GORA 1/1 0000002200022 -- Podgorica Podgorica Raspodaganje VLADA CRNE GORE 1/1 0000002010666 J.TOMAŠEVIĆA 2 Podgorica
1	1	15	Potkop VIŠE OSNOVA	1	1P 496	Svojina CRNA GORA 1/1 0000002200022 -- Podgorica Podgorica Raspodaganje VLADA CRNE GORE 1/1 0000002010666 J.TOMAŠEVIĆA 2 Podgorica
1	1	16	Potkop VIŠE OSNOVA	0	1P 413	Svojina CRNA GORA 1/1 0000002200022 -- Podgorica Podgorica Raspodaganje VLADA CRNE GORE 1/1 0000002010666 J.TOMAŠEVIĆA 2 Podgorica
1	1	16	Potkop VIŠE OSNOVA	1	1P 1793	Svojina CRNA GORA 1/1 0000002200022 -- Podgorica Podgorica Raspodaganje VLADA CRNE GORE 1/1 0000002010666 J.TOMAŠEVIĆA 2 Podgorica

Podaci o teretima i ograničenjima

Broj	Podbroj	Broj zgrade	PD	Redni broj	Način korišćenja	Datum upisa Vrijeme upisa	Opis prava
1	1			7	Neplodna zemljišta	12/12/2018 12:3	Morsko dobro MORSKO DOBRO.
1	1			8	Neplodna zemljišta	12/12/2018 12:4	Pravo službenosti U KORIST ELEKTROPRIVREDE CRNE GORE AD NIK ŠIĆ, A SVE NA OSNOVU NOTARSKOG ZAPISA O POTVRDI PRIVATNE ISPRAVE /UGOVORA O USPOSTAVLJENJU PRAVA SLUŽBENOSTI/ ZAKLJUČEN U HERCEG NOVOM PRED NOTAROM MARIĆ TAMAROM POD UZZ 88/215 DANA 09.02.2015. GODINE, NA DIJELU KATASTARKE PARCELE U POVRŠINI OD 10 M2.

Datum i vrijeme: 25.11.2019. 11:31:33

