



URBANISTIČKO - TEHNIČKI USLOVI

ZA IZRADU TEHNIČKE DOKUMENTACIJE
ZA REKONSTRUKCIJU STAMBENOG OBJEKTA

PRAVNI OSNOV

Prostorno urbanistički plan OHN

GUR »Herceg Novi«

("Sl. list Crne Gore- opštinski propisi"- br. 52/18, 04/19)


PODNOŠILAC ZAHTJEVA:

Diethelm Topić Gordana

OBRADIVAČ:

SEKRETARIJAT ZA PROSTORNO
PLANIRANJE I IZGRADNJU OPŠTINE
HERCEG NOVI

Herceg Novi, 09.12.2019. godine





Sekretarijat za prostorno planiranje i izgradnju, na osnovu člana 74 Zakona o planiranju prostora i izgradnji objekata (*"Sl. list CG", broj 64/17, 044/18, 063/18, 011/19*), člana 1 Uredbe o povjeravanju dijela poslova Ministarstva održivog razvoja i turizma jedinicama lokalne samouprave (*"Sl. list CG", br. 87/18*), člana 14, stav 1, alineja 3 Odluke o organizaciji i načinu rada lokalne uprave Opštine Herceg Novi (*"Sl. list CG"; op. prop. br. 30/18 i 10/19*) i podnijetog zahtjeva Diethelm Topić Gordane izdaje:

URBANISTIČKO - TEHNIČKE USLOVE ZA IZRADU TEHNIČKE DOKUMENTACIJE


za rekonstrukciju stambenog objekta u zoni - SS stanovanje srednje gustine, maksimalno dozvoljenje spratnosti 4 nadzemne etaže, na lokaciji: urbanistička parcela UP koja se sastoji od k.p. 2324/1 KO Topla u Herceg Novom, u zahvatu Prostorno urbanističkog plana OHN, GUR "Herceg Novi" (*»Sl. list CG«, op. prop. br. 52/ 18, 04/19*)

PODNOŠILAC ZAHTJEVA:

- Diethelm Topić Gordana, Bitoljska 9, Herceg Novi.
- Zahtjev podniet ovom Sekretarijatu dana 11.11.2019. godine, pod br.: 02-3-350-UP I-1217/2019.

POSTOJEĆE STANJE:

- **Kopija katastarskog plana** za k.p. 2324/1 k.o. Topla, izdata od strane Uprave za nekretnine PJ Herceg Novi, od 27.11.2019. godine.
- **Prepis lista nepokretnosti** br.305 koji je izdat od strane Uprave za nekretnine, PJ Herceg Novi broj: 109-956-19579/ 2019 od 28.11.2019. godine, kojim se dokazuje da je Diethelm-Topić Gordana upisana kao vlasnica u obimu prava 1/1 na kat. parceli br. 2324/1 K.O. Topla, u ukupnoj površini od 226m², od čega je dvorište 142m² i porodično stambena zgrada 84m², bez tereta i ograničenja;
- Odobrenje za gradnju porodično stambene zgrade na čest. zem. 938/3 K.O. Topla izdato od Sekretarijata za gradjevinske i komunalne poslove broj: 04.Up/1-2013/80 od 25.februara 1981.g.
- Elaborat upoređenja starog i novog premjera kojim se konstatuje da čestici zemlje 938/3 odgovaraju kat. parc. br. 2324/1 i 2324/2 sve K.O. Topla., izdato od »Geonik« d.o.o. 12.11.2019.g.
- **Izvod iz planskog dokumenta:**
 - Predmetna parcela nalazi se u zahvatu Prostorno urbanističkog plana OHN, GUR »Herceg Novi« (*»Sl. list CG«, op. prop. br. 52/ 18, 04/19*), u planskoj jedinici 01-15 »Savina«, za koju je definisano: »Direktnom primjenom GUR-ova za područja gdje se istim ne predviđa obaveza donošenja planova detaljne razrade«.



- Uvidom u grafički prilog Plana list broj 07 - Namjena površina i organizacija prostora, utvrđeno je da se predmetna lokacija nalazi u zoni koja je definisana kao »površine za stanovanje srednjih gustina«.
- Uvidom u prepis lista nepokretnosti broj 305 izdat od strane Uprave za nekretnine PJ Herceg Novi dana 28.11.2018. godine, utvrđuje se da je postojeći objekat spratnosti Po+P+P1.

PLANIRANO STANJE :

- **Namjena parcele odnosno lokacije:**

- Uvidom u grafički prilog PUP-a OHN, list broj 07: -Namjena površina i organizacija prostora-, utvrđeno je da se predmetna katastarska parcela nalazi u zoni **SS- Zona stanovanja srednjih gustina**.
- Tip osnovnog objekta: slobodnostojeći, ugrađeni ili poluugrađeni objekti višeporodičnog stanovanja;
- U okviru objekata stanovanja srednjih gustina, učešće poslovanja (kompatibilne namjene koje prate stanovanje) u odnosu na stanovanje može biti i preko 30%, a max. 50%. Poželjno je zone stanovanja srednjih gustina uz važne saobraćajnice transformisati u zone mješovite namjene u funkciji poboljšanja turističke ponude, uslužnih i trgovačkih djelatnosti;
- Na objektima koji nizom formiraju jedinstven ulični front, potrebno je uskladiti spratnost (posebno spratne visine i visine vijenaca) sa neposrednim susjedima.

- **Pravila parcelacije:**


- Površina parcele: od min. 250m² do 1000m², a u zavisnosti od tipa objekta, sa izuzetkom zatečenog stanja na terenu, ali ne manjom od 200m².
- površina predmetne katastarske parcele iznosi 226m².

Uslovi za formiranje urbanističke parcele pri direktnom sprovođenju Plana van zahvata detaljnijih razrada:

Van zahvata planova nižeg reda, tamo gdje nema obaveze izrade tih planova, a u slučajevima gdje je moguće direktno sprovođenje ovog plana, urbanistička parcela se formira uz maksimalno poštovanje postojeće katastarske parcelacije, na način da postojeća katastarska/katastarske parcele ili njihovi djelovi postaje/postaju urbanistička parcela ukoliko:

- a) se ne nalazi na prostoru planirane saobraćajne i tehničke infrastrukture, pri čemu se regulaciona linija određuje u zavisnosti od vrste i ranga saobraćajnice tj. infrastrukturnog objekta, u skladu sa zakonom,
 - b) se ne nalazi u zonama namijenjenim zelenim ili drugim javnim površinama,
 - c) ima obezbijeđen kolski pristup sa javnog puta,
 - d) ima omogućen direktan priključak na elektroenergetsku mrežu, ili OIE u okviru sopstvenog objekta;
 - e) svojim oblikom i veličinom zadovoljava uslove definisane ovim Planom za pojedine vrste objekata. (str.294 tekstualnog dijela Plana)
- **Poštujući navedene urbanističke parametre, utvrđuje se lokacija kao urbanistička parcela UP koja obuhvata katastarsku parcelu br. 2324/1 KO Topla, i njena površina iznosi 226m².**

Članom 13 Pravilnika o načinu izrade i sadržini tehničke dokumentacije za građenje objekata (»Sl.list CG« br. 44/18), stav 1, tačka 2, propisano je da tehnička dokumentacija za građenje objekata sadrži Elaborat parcelacije po planskom dokumentu, ovjeren od strane organa uprave nadležnog za poslove katastra.



- **Građevinska i regulaciona linija, odnos prema susjednim parcelama:**

- **Položaj objekta na parceli** određen je minimalnim rastojanjem objekta od granica parcele.
- **Poštovati minimalna odstojanja u odnosu na granice susjednih urbanističkih parcela, za poziciju i visinu objekta prema poglavlju 9.4.1.2.:**

Planskim dokumentom su definisane tri vrste građevinskih linija- **građevinska linija ispod zemlje ili vode (GL 0)** kojom se utvrđuju gabariti za podzemne dijelove objekta ili podzemne objekte, **građevinska linija na zemlji (GL1)** koja definiše granicu do koje je moguće planirati nadzemni dio objekta do visine prizemlja i **građevinska linija iznad zemlje (GL2)** kojom se tvrdi gabarit za nadzemni dio objekta iznad prizemlja, kao i za nadzemne objekte koji ne sadrže prizemnu etažu (pasarele, nadzemni koridori i pješački prelazi).

Kod objekata kojima se građevinska linija na zemlji i građevinska linija iznad zemlje poklapaju sa regulacionom linijom, dozvoljeno je planirati konzolne ispuste- erkere i balkone maksimalne dubine 1.80 m, **isključivo u slučajevima postojanja trotoara u minimalnoj širini najvećeg prepusta objekta**, čime se istovremeno obezbjeđuje nadstrešnica za pješake.

- **Međusobna udaljenost građevinske i regulacione linije:** minimalno 5,0m (izuzev u slučaju interpolacija u već izgrađenim cjelinama, gdje se slijedi građevinska linija postojećih fizičkih struktura)
- **Minimalna odstojanja u odnosu na granice susjednih urbanističkih parcela** kao i u odnosu na ostale površine druge namjene (ostale građevinske linije), određuju se na način da se ispoštuju sl. uslovi:

Za objekte čija je visina (h)* > 10,0 m, udaljenost prema susjednim parcelama iznosi najmanje 1/4 ukupne visine objekta («h»* je visina objekta mjerena od konačno uređenog terena uz objekat do vijenca ili do sljemena zabatnog zida zgrade, pri čemu je mjerodavna najviša visina koja je orijentisana prema susjedima).

Za objekte čija je visina (h)* ≤ 10,0 m, udaljenost prema susjednim parcelama mora biti minimum 2,5 m (izuzev u okviru vrijednih urbanih ili ruralnih cijelina, ako se slijedi uobičajena ili postojeća izgrađenost u okviru istih);

Izuzetno, u izgrađenim dijelovima građevinskog područja, minimalna udaljenost od bočnih granica urbanističke parcele može da iznosi 1,50 m uz jednu granicu urbanističke parcele, kada je to uslovljeno njenim oblikom (nedovoljna širina), a moguće je na taj način ispoštovati normative i standarde za izgradnju slobodnostojećih objekata.

***H** je visina objekta mjerena od konačno uređenog terena uz objekat do vijenca ili do sljemena zabatnog zida zgrade, pri čemu je mjerodavna ona visina koja je orijentisana prema javnoj površini.

h je visina objekta mjerena od konačno uređenog terena uz objekat do vijenca ili do sljemena zabatnog zida zgrade, pri čemu je mjerodavna najviša visina koja je orijentisana prema susjedima).


G.L. – je linija na, iznad i ispod površine zemlje i vode definisana grafički i numerički, koja predstavlja granicu do koje je dozvoljeno graditi objekat (član 5 stav 1 tačka 7 Zakona o planiranju prostora i izgradnji objekata (»Sl.list CG«, br.64/17, 044/18,063/18, 011/19)).

R.L. – je linija koja dijeli javnu površinu od površina namjenjenih za druge namjene (član 5 stav 1 tačka 23 Zakona o planiranju prostora i izgradnji objekata (»Sl.list CG«, br.64/17,044/18,063/18, 011/19)).

Indeks izgrađenosti je količnik bruto građevinske površine objekta i ukupno površine jedinice građevinskog zemljišta (parcele, lokacije, bloka, zone (član 5 stav1 tačka 8 Zakona o planiranju prostora i izgradnji objekata (»Sl.list CG«, br.64/17, 044/18,063/18,011/19)).

Indeks zauzetosti je količnik izgrađene površine pod objektima i ukupne površine jedinice građevinskog zemljišta (zauzetosti, lokacije, bloka, zone (član 5 stav1 tačka 9 Zakona o planiranju prostora i izgradnji objekata (»Sl.list CG«, br.64/17, 044/18,063/18,011/19)).

Obračun površina i zapremina objekata u oblasti visokogradnje posebno je vršiti u skladu sa pravilnikom o načinu obračuna površine i zapremine objekata (»Sl.list CG« br.06/18), a prema crnogorskom standardu **MEST EN 15221-6.**



PREPORUKE ZA SMANJENJE UTICAJA I ZAŠTITU OD ZEMLJOTRESA, KAO I DRUGE USLOVE ZA ZAŠTITU OD ELEMENTARNIH NEPOGODA I TEHNIČKO-TEHNOLOŠKIH I DRUGIH NESREĆA:

- **Zaštite od požara** – izradom Elaborata zaštite od požara sa izvještajem o tehničkoj kontroli istog, shodno čl. 89 Zakona o zaštiti i spašavanju („Sl.list CG”, br. 13/07 i 05/08, 86/09, 32/11 i 54/16) i pratećim propisima.
- **Zaštite na radu** - U skladu sa čl. 9 Zakona o zaštiti i zdravlju na radu („Sl.list CG”, br. 34/14), projektant je obavezan da pri izradi tehničke dokumentacije razradi propisane mjere zaštite u skladu sa tehnološkim projektnim zadatkom. Investitor je dužan da od ovlaštene organizacije pribavi **reviziju - ocjenu** da je tehnička dokumentacija urađena u skladu sa propisima koji se odnose na zaštitu i zdravlje na radu, tehničkim propisima, standardima itd.; Za potrebe izgradnje objekta izraditi Elaborat o uređenju gradilišta, shodno čl. 10 istog zakona.
- **Zaštite od elementarnih nepogoda** – shodno Zakonu o zaštiti i spašavanju („Sl.list CG” br. 13/07), Pravilniku o mjerama zaštite od elementarnih nepogoda („Sl.list RCG”, br. 8/93) kao i drugim zakonskim i tehničkim propisima iz oblasti zaštite od požara i eksplozija;

USLOVI I MJERE ZAŠTITE ŽIVOTNE SREDINE:

- **Zaštita životne sredine** – shodno Zakonu o procjeni uticaja na životnu sredinu („Sl.list RCG”, br. 80/05) i ukoliko je potrebno sprovesti postupak procjene uticaja na životnu sredinu izradom posebnog Elaborata.


USLOVI ZA PEJZAŽNO OBLIKOVANJE:

- **Obezbijediti minimum 50% objektom nepokrivenog dijela parcele za ozelenjavanje;**
- **Ozelenjavanje parcele uz ulicu (ili drugu i javnu površinu) vršiti reprezentativnim autohtonim ili alohtonim vrstama;**
Ozelenjavanje pješačkih ulica tj stepeništa je veoma specifična kategorija zelenila, posebno u Herceg Novom koji je poznat i kao “*Grad 100.001 stepenice*”. Ozelenjavanje ovih prostora treba da je promišljeno sa podzidima od kamena, sa kamenim stepeništem. Uređenje će zavisiti od veličine stepeništa, položaja u urbanom tkivu, mogućnosti za zasnivanje drvoreda i dr.

Objekti pejzažne arhitekture ograničene namjene

Slobodne i zelene površine ograničene namjene, veoma često su dio javnih površina i od javnog značaja. One su prije svega namijenjene isključivo korisnicima prostora (zaposlenima, stanovnicima, turistima, đacima i sl.)

Zelene površine stambenih objekata i blokova (blokovsko zelenilo) se nalaze u okviru zatvorenih i poluzatvorenih blokova (srednjih i visokih gustina stanovanja). Ove površine uglavnom koriste stanari ovih objekata i kao takve se čuvaju ovim Planom, a za novoplanirane celine predviđaju kao deo blokovskog uređenja, odnosno površine kompleksa. Isti princip se sprovodi i za zelenilo unutar porodičnog (individualnog) stanovanja s obzirom na značajnu ulogu u ukupnom fondu zelenila. Vertikalno zelenilo podrazumijeva funkcionalno i estetsko obogaćivanje fasada objekata, potpornih zidova, “odrina” i drugih vertikalnih elemenata puzavim biljkama. Ovo je način povećanja površina pod zelenilom, kao i da se unese više raznorodnih biljnih formi i vrsta. Specifične morfološke karakteristike puzavica daju mogućnost vertikalnom zelenilu da obezbijedi kako dekorativne tako i estetske funkcije. Osnovne funkcije vertikalnog zelenila su: estetska, mikroklimatska, izolirajuća, raščlanjavajuća i maskirajuća, u zavisnosti od izgleda objekta i njegove namjene.



Krovno ozelenjavanje je specijalna kategorija zelenih površina čije funkcije su mnogobrojne. Dokazano je da izgradnja ove kategorije zelenila ima brojne ekološke prednosti- od poboljšanja mikroklimatskih uslova, zadržavanja kišnice, zvučne i termalne izolacije, redukcije štetnih materija, do zadržavanja prašine, ali i ekonomske prednosti - prirodne izolacije zgrada (smanjuje utrošak energije za zagrijavanje i hlađenje), mogućnosti sakupljanja kišnice i dr.

Moguće je planirati prostor kombinovanjem elemenata tradicionalne vrtne arhitekture mediteranskog područja (pižuli, odrine) sa modernim materijalima, tehnologijama i inovacijama. Izbor biljnih vrsta treba bazirati na autohtonom biljnom materijalu.

USLOVI I MJERE ZAŠTITE NEPOKRETNIH KULTURNIH DOBARA:

• Zaštita ambijenta i kulturnog naslijeđa

- Zaštita ambijenta i kulturnog naslijeđa se mora sprovoditi poštovanjem tradicionalnih načela organizacije i oblikovanja prostora, tj. savremenom interpretacijom principa tradicionalne arhitekture i organizacije prostora.

- Zaštita prirodnih vrijednosti:

- U skladu sa članom 25. Odluke o ostvarivanju posebnog interesa zaštite i unapređenja zelenih površina na teritoriji opštine Herceg Novi („Sl.list CG”, -o.p - br. 24/15), obavezni sastavni dio projektne dokumentacije je i projektno-tehnička dokumentacija pejzažne arhitekture.

- Svaki idejni i glavni projekat mora imati snimak postojećeg stanja zelenih površina i elaborat pejzažne taksacije sa podacima o postojećem dendrološkom materijalu, vrsti, kvalitetu, bonitetu, obimu stabla, prečniku krošnje, zdravstvenom stanju i dekorativnosti.

USLOVI ZA LICA SMANJENE POKRETLJIVOSTI I LICA SA INVALIDITETOM:

Potrebno je u projektovanju i izvođenju obezbijediti pristup svakom objektu koji mogu da koriste lica smanjene pokretljivosti, takođe nivelaciju svih pješačkih staza i prolaza radi u skladu sa važećim Pravilnikom o bližim uslovima i načinu prilagođavanja objekata za pristup i kretanje lica smanjene pokretljivosti i lica sa invaliditetom (“Sl. list CG” 048/13, 044/15).

USLOVI ZA POSTAVLJANJE I GRADNJU POMOĆNIH OBJEKATA:

- Dozvoljava se izgradnja pomoćnih objekata u funkciji osnovnog objekta, ukoliko se ne ugrožavaju javne površine, vizure, urbani kontekst i kvalitetne vrtne zelene površine;(str.308)


- U zavisnosti od planirane namjene, na jednoj urbanističkoj parceli se može graditi: jedan osnovni objekat i jedan ili više pomoćnih objekata, koji čine funkcionalnu ili ekonomsku cjelinu sa osnovnim objektom.

- Pomoćni objekti na urbanističkoj parceli svrstavaju se u tri tipa:

tip 1 su pomoćni objekti koji čine funkcionalnu i ekonomsku cjelinu sa objektom čijem korišćenju služe, kao što su podzemne i nadzemne garaže, ostave, magacini, drvarnice, ljetnje kuhinje, portirnice, objekti za smještaj radnika, objekti za obezbjeđenje i sl. Mogu biti privremenog ili stalnog karaktera;

tip 2 pomoćni objekti infrastrukture kao što su septičke bio-jame, bunari, cisterne za vodu, rezervoari, bistjerne, šahtovi, kotlarnice, uređaji za grijanje i hlađenje i sl.;

tip 3 pomoćni objekti uređenja terena kao što su otvoreni bazeni, fontane, otvoreni ili zakrovljeni šankovi i sl. Pojedini pomoćni objekti ovog tipa mogu privremenog karaktera.



Nadzemni i podzemni pomoćni objekti postavljaju se, odnosno grade u granicama urbanističke parcele, na minimalnoj udaljenosti od 1.50 m u odnosu na njene bočne granice.

Blizi uslovi za postavljanje pomoćnih objekata tipa 3 dati su u okviru sledećeg poglavlja "Opšti uslovi za uređenje parcele", a u zavisnosti od specifičnosti namjena i u posebnim poglavljima za odgovarajuće namjene.

USLOVI ZA OBJEKTE KOJI MOGU DA UTIČU NA BEZBJEDNOST VAZDUŠNOG SAOBRAĆAJA:

- Nisu PUP-om definisani.

USLOVI ZA OBJEKTE KOJI MOGU DA UTIČU NA PROMJENE U VODNOM REŽIMU:

- Nisu PUP-om definisani.

MOGUĆNOST FAZNOG GRAĐENJA OBJEKATA:

- Nije PUP-om definisana.

USLOVI ZA PRIKLJUČENJE NA INFRASTRUKTURU:

• Uslovi priključenja na elektroenergetsku infrastrukturu:

- Elektroenergetske instalacije objekata projektovati prema Tehničkim preporukama EPCG, dostupne na sajtu www.epcg.co.me i na sajtu Opštine Herceg Novi www.hercegnovi.me;
- U prilogu se daju trase PUP-om planiranih vodova;


• Uslovi priključenja na vodovodnu i kanalizacionu infrastrukturu:

- Instalacije vodovoda i kanalizacije projektovati u svemu prema važećim propisima i normativima za tu vrstu objekata, a priključiti ih na gradsku distributivnu mrežu prema uslovima od DOO "Vodovod i kanalizacija" – Herceg Novi ili Vodnim uslovima izdatim od strane Sekretarijata za komunalne djelatnosti, ekologiju i energetska efikasnost.
- U prilogu se daju trase PUP-om planiranih vodova.
- **Ukoliko se predmetni objekat ne vezuje za javnu vodovodnu mrežu ili javnu mrežu za odvođenje otpadnih voda, tehnička dokumentacija treba da sadrži i Vodne uslove izdate od ovog Sekretarijata (po posebnom zahtjevu vlasnika parcele), a sve u skladu sa članom 112 i 114, Zakona o vodama („Sl.list CG”, br. 27/07, 73/10, 32/11 i 47/11).**

Na projekte instalacija se u daljem postupku pribavljaju potrebne saglasnosti od nadležnih javnih preduzeća i organa, davaoca prethodnih uslova.

• Uslovi priključenja na saobraćajnu infrastrukturu:

- **Kolski i pješački prilaz-** Pješački pristup urbanističkoj parceli je omogućen preko k.p. 2325 k.o. Topla, u vlasništvu Crne Gore sa pravom raspolaganja Opštine Herceg Novi, u listu nepokretnosti upisan kao nekategorisani put. (Uvidom u LN 494 objavljen na sajtu Uprave za nekretnine na dan 15.11.2019.g.)
- **Parkiranje i garažiranje vozila-** Parkiranje vozila neophodno je rješavati isključivo uz objekte na pripadajućim parcelama, prema zahtevima koji proističu iz namjene objekata, a u skladu sa važećim standardima i normativima, na otvorenim/površinskim parkiralištima ili u garažama na pripadajućoj parceli a prema normativima datim ovim Planom i to, kako za putnička vozila tako i za autobuse i teretna vozila a sve saglasno "Pravilniku o bližem sadržaju i formi planskog dokumenta, kriterijumima namjene



površina, elementima urbanističke regulacije i jedinstvenim grafičkim simbolima", ("Službeni list Crne Gore", broj 24/10).

- Obezbijediti odgovarajući broj parking mjesta na parceli ili u sklopu objekta prema datim normativima, pod uslovom da je obezbeđen kolski prilaz do parcele. Izuzetak od ovog pravila su objekti koji se rekonstruišu a čiji terenski uslovi ili gustina izgrađenosti ne omogućavaju izgradnju (dodatnih) parking;

Namjena objekta	Broj parking mjesta
Stanovanje novo (rezidenti, vikendice)	1,3 pm/stanu
Stanovanje postojeće	1 pm/stanu
Restorani, kafići	1 pm/ 4 - 8 stolica
Poslovni objekti	1 pm/ 60 m ² BRGP

Dozvoljena je i kombinacija parkiranja na parceli sa garažiranjem u okviru objekta. Utvrđena veličina jednog parking mjesta iznosi 2,50x50m (odnosno 3,70x5,00m- parking mjestaza lica sa posebnim potrebama), a kapacitet potrebnog broja parking mjesta se određuje po gore navedenim normativima.

Pravila za rješavanje parkiranja u okviru parcele:

- Propisan broj parking mjesta riješiti u okviru urbanističke parcele.
- Podzemne ili nadzemne garaže mogu biti jednoetažne ili višeetažne.
- Gabarit podzemne garaže može biti veći od gabarita objekta, do zauzetosti parcele do 90%, ukoliko ne postoje neka druga tehnička ograničenja kojima bi se ugrozila bezbjednost susjednih objekata.

Izuzetno u centrima naselja, potreban broj parking mesta može se obezbijediti istovremenom izgradnjom parkinga na drugoj parceli na udaljenosti manjoj od 50 m. Ukoliko se parking prostor obezbjeđuje na drugoj parceli obaveza je istovremeno izdavanje urbanističko-tehničkih uslova za objekat i za parking prostor i ne može se izdati upotrebna dozvola i izvršiti knjiženje objekta, ukoliko nije izgrađen i parking prostor.

- Nivelacije ulične mreže, zelenih površina javne namjene, kao i samih urbanističkih parcela, baziraju se na postojećoj nivelaciji terena, uz poštovanje prirodne morfologije i nagiba terena, a definišu se u planovima nižeg reda.

- Ostali infrastrukturni uslovi:


Elektronsku komunikacionu mrežu projektovati prema uslovima za izgradnju izdatim od strane Agencije za elektronske komunikacije i poštansku djelatnost Crne Gore, koji su dostupni na sajtu Agencije za elektronske komunikacije i poštansku djelatnost (EKIP) www.ekip.me i sajtu Opštine Herceg Novi www.hercegnovi.me;

U prilogu se daju trase PUP-om planiranih vodova.

POTREBA IZRADE GEODETSKIH, GEOLOŠKIH (GEOTEHNIČKIH, INŽENJERSKO-GEOLOŠKIH, HIDROGEOLOŠKIH, GEOMEHANIČKIH I SEIZMIČKIH) PODLOGA, KAO I VRŠENJA GEOTEHNIČKIH ISTRAŽNIH RADOVA I DRUGIH ISPITIVANJA:

• Prirodni uslovi:

- Uvidom u grafički prilog PUP-a, list broj 05f:-Pogodnost terena za urbanizaciju, utvrđeno je da se predmetna parcela nalazi u **KAT. II- tereni pogodni za urbanizaciju uz manja ograničenja** - za koju važi:




Litološki opis	Vezane karbonatne i glinovite stijene, poluvezane glinovite naslage					
Nagib terena	10°-20° za vezane stijene, do 10° za poluvezane stijene					
Dubina do vode	1.5-4,0m i više od 4m					
Stabilnost terena	Stabilan i uslovno stabilan					
Nosivost terena	12- 20 N/ cm ² i 20N/ cm ²					
Seizmičnost	zona	B3	C1	C2	D	N
	max (q)	0.12	0.16	0.20	0.26	Zona sa dinamički nestabilnim lokalnim geotehničkom sredinom u uslovima zemljotresa
	Ks	0.06	0.08	0.10	0.13	
	intenzitet (MCS)	VIII	IX	IX	IX	
Temperatura	srednja godišnja	18,1° C				
	min. srednja mjesečna	8°-9° C				
	max. srednja mjesečna	24°-25° C				
Količina padavina	srednja godišnja količina	1990mm				
Intenzitet i učestalost vjetrova	opšta godišnja karakteristika	Nije definisana DUP-om. Pretpostavka: tišina 41%, E- SE- NW				

- Tehnička dokumentacija treba obavezno da sadrži **Elaborat o rezultatima izvršenih geoloških istraživanja tla** ukoliko je to propisano čl. 7, 32 i 33 Zakona o geološkim istraživanjima ("Sl.list CG", br. 28/93, 27/94, 42/94 i 26/07, 28/11) - u cilju određivanja geoloških i geomehaničkih osobina tla za potrebe izgradnje objekta (detaljna istraživanja se vrše i ukoliko se objekat predviđa sa podrumskom etažom).
- Tehnička dokumentacija treba da sadrži **Elaborat geoloških istraživanja**, (ukoliko je to propisano članom 7 Zakona o geološkim istraživanjima („Sl.list CG“, br. 28/11))

• **Uslovi stabilnosti terena i materijal konstrukcije:**

- **Smjernice za aseizmičko projektovanje:** Na predmetnom području moguća je gradnja objekata različite spratnosti uz primjenu svih standardnih građevinskih materijala za konstrukcije i oblikovanje objekata. Mogu biti zastupljeni najrazličitiji konstruktivni sistemi. Kod zidnih konstrukcija preporučuje se primjena zidarije, ojačane sa horizontalnim serklažima i armirane zidarije različitog tipa. Preporučuje se primjena dovoljno krutih međuspratnih konstrukcija u oba ortogonalna pravca, koje treba da obezbijede distribuciju seizmičkih sila u elementima konstrukcije prema njihovim



deformacionim karakteristikama. Moguća je primjena najrazličitijih materijala i elemenata za ispunu.

- **Fundiranje:** Temeljenje projektovati na osnovu podataka o nosivosti i sastavu tla, koji su dati u tački **Prirodni uslovi**, kao i na osnovu podataka iz Elaborata o rezultatima izvršenih geoloških istraživanja tla (ukoliko postoji obaveza da se radi za datu lokaciju). Temelje konstrukcije treba projektovati tako da se za dejstvo osnovnog opterećenja izbjegnu diferencijalna slijeganja. Temelje objekata treba izvoditi na dobrom tlu. Primjenu dva ili više načina temeljenja na istom objektu izbjegavati, osim ako se svaki način temeljenja primjenjuje pojedinačno po konstruktivnim jedinicama. Takođe treba obezbijediti dovoljnu krutost temeljne konstrukcije, a posebno na spojevima temeljnih greda sa stubovima konstrukcije.
- **Konstruktivni sistem:** Konstrukciju objekata racionalno prilagoditi arhitektonskom rješenju uz pridržavanje važećih standard, propisa i pravilnika o tehničkim normativima.

POTREBA IZRADE URBANISTIČKOG PROJEKTA:

- Za predmetnu lokaciju nije potrebna izrada urbanističkog projekta.


URBANISTIČKO TEHNIČKI USLOVI ZA ZGRADE SADRŽE I URBANISTIČKE PARAMETRE:

U tekstualnom dijelu Plana na strani 304 definisano je: „Rekonstrukcije postojećih objekata su moguće u okviru uslova datih za izgradnju.

U slučaju prekoračenja građevinske linije prema javnoj površini ili minimalnog propisanog udaljenja od granica urbanističke parcele, rekonstrukcije u smislu nadogradnje objekata je moguće vršiti u postojećim horizontalnim gabaritima izuzimajući konzolne ispuste, ukoliko se pri tome zadovolje svi ostali propisani urbanistički parametri (max. spratnost, indeksi izgrađenosti i zauzetosti), kao i uslov u vezi obezbjeđenja vizura i adekvatne insolacije susjednog objekta koji se nalazi iza (prema opštim pravilima građenja PUP-a datim u poglavlju 9.4.1.2.).

Rekonstrukcije u smislu bočne dogradnje objekata su moguće samo ukoliko se pri tome zadovolje propisani urbanistički parametri (max. spratnost, indeksi izgrađenosti i zauzetosti), propisana građevinska linija prema javnoj površini, min. dozvoljene udaljenosti dograđenih dijelova objekta od granica prema susjednim parcelama i uslov obezbjeđenja vizura i adekvatne insolacije susjednog objekta koji se nalazi iza (prema opštim pravilima građenja PUP-a datim u poglavlju 9.4.1.2.).”


- **Oznaka urbanističke parcele:**
UP (odgovara k.p. 2324/1 KO.Topla)
- **Površina urbanističke parcele:**
226 m²
- **Maksimalni indeks zauzetosti u okviru ovog tipa stanovanja:**
0.4
- **Maksimalni indeks izgrađenosti:**
1.2
- **Maksimalna spratnost objekta: Spratnost je definisana kao maksimalna, a u zavisnosti od pripadnosti planskoj jedinici, uslova režima zaštite i konceptu planskog rješenja ambijentalne cjeline svake mikrolokacije, utvrđuje se optimalna spratnost uvažavajući postojeći kontekst u skladu sa opštim i posebnim pravilima ovog plana;**
 - na ravnim i blago nagnutim terenima (nagiba do 15°): 4 nadzemne etaže: (Su+P+2); (Su+P+1+ Pk); (P+3) ili (P+2+ Pk) +1 podzemna etaža (podrum)



- na terenima $\geq 15^\circ$ objekti se mogu planirati kao terasasti, maksimalno dozvoljene spratnosti: 4 nadzemne etaže (Su+P+2); (Su+P+1+Pk)+1 podzemna etaža (podrum)
- na terenima $\geq 25^\circ$, objekti se mogu planirati kao terasasti, maksimalno dozvoljene spratnosti: 5 nadzemnih etaža (Su+P+3); (Su+P+2+Pk)+1 podzemna etaža (podrum)

Na strani 307 i 308 tekstualnog dijela Plana za zonu SS definisano je:

- Na postojećim objektima čija lokacija ili druga svojstva ne odgovaraju uslovima planskog dokumenta, može se u okviru postojećeg horizontalnog i vertikalnog gabarita odobriti rekonstrukcija koja je neophodna za održavanje i korišćenje objekta shodno njegovoj namjeni, do privođenja te lokacije namjeni prema odgovarajućem planskom dokumentu. Ukoliko se radi o zaštićenim objektima ili cjelinama, neophodno je pribaviti i odgovarajuće konzervatorske uslove;
- Rekonstrukcije postojećih objekata su moguće u okviru uslova datih za izgradnju;
- U slučaju prekoračenja građevinske linije prema javnoj površini ili minimalnog propisanog udaljenja od granica urbanističke parcele, rekonstrukcije u smislu nadogradnje objekata je moguće vršiti u postojećim horizontalnim gabaritima izuzimajući konzolne ispuste, ukoliko se pri tome zadovolje svi ostali propisani urbanistički parametri (max. spratnost, indeksi izgrađenosti i zauzetosti), kao i uslov u vezi obezbjeđenja vizura i adekvatne insolacije susjednog objekta koji se nalazi iza (prema opštim pravilima građenja PUP-a datim u poglavlju 9.4.1.2.);
- Rekonstrukcije u smislu bočne dogradnje objekata su moguće samo ukoliko se pri tome zadovolje propisani urbanistički parametri (max. spratnost, indeksi izgrađenosti i zauzetosti), propisana građevinska linija prema javnoj površini, min. dozvoljene udaljenosti dograđenih dijelova objekta od granica prema susjednim parcelama i uslov obezbjeđenja vizura i adekvatne insolacije susjednog objekta koji se nalazi iza (prema opštim pravilima građenja PUP-a datim u poglavlju 9.4.1.2.);
- Obezbijediti odgovarajući broj parking mjesta na parceli ili u sklopu objekta prema datim normativima, pod uslovom da je obezbeđen kolski prilaz do parcele. Izuzetak od ovog pravila su objekti koji se rekonstruišu a čiji terenski uslovi ili gustina izgrađenosti ne omogućavaju izgradnju (dodatnih) parkinga;
- U okviru objekata stanovanja srednjih gustina, učešće poslovanja (kompatibilne namjene koje prate stanovanje) u odnosu na stanovanje može biti i preko 30%, a max. 50%. Poželjno je zone stanovanja srednjih gustina uz važne saobraćajnice, kao i uz Šetalište, transformisati u zone mješovite namjene u funkciji poboljšanja turističke ponude, uslužnih i trgovačkih djelatnosti;
- Na objektima koji nizom formiraju jedinstven ulični front, potrebno je uskladiti spratnost (posebno spratne visine i visine vijenaca) sa neposrednim susjedima;
- Uz Šetalište, preporučuje se izgradnja objekata sa tradicionalnim karakteristikama primorskih kuća (dimnjaka ka primorskim "kapama", kamenih ili betonskih oluka, zidnih istaka, konzolica, malih balkona, ograda, kamenih šembrana i sl.) kao i interpolacije savremenim izrazom uz pažljivu interpretaciju tradicionalnih formi i materijala. Fasade objekata zidati ili oblagati kamenom (danilovgradski, brački ili nikšički kamen) ili bojiti u bijeloj boji (tonovi iz palate bež, sv.sive, prljavo bijele), kao i tonovi iz palete zagasiti "zemljanih" boja: žute, oker, terakot, smeđe i sl.);
- Materijalizaciju i oblikovanje postojećih objekata vršiti uz upotrebu tradicionalnih i savremenih materijala, a izgled i kvalitet arhitektonskog rješenja prilagoditi namjeni objekta, kontekstu, uz mogućnost primjene savremenog arhitektonskog izraza, poštujući utvrđene režime zaštite (granice zaštite i granice zaštićene okoline);
- Ograđivanje parcele prema javnoj površini uskladiti sa ambijentalnim karakteristikama konteksta , tako da predstavlja logičan kontinuitet u prostoru;
- Ozelenjavanje parcele uz ulicu (ili drugu i javnu površinu) vršiti reprezentativnim autohtonim ili alohtonim vrstama;
- Dozvoljava se izgradnja pomoćnih objekata u funkciji osnovnog objekta, ukoliko se ne ugrožavaju javne površine, vizure, urbani kontekst i kvalitetne vrtno zelene površine;
- Obezbijediti minimum 50% objektom nepokrivenog dijela parcele za ozelenjavanje;



- Za objekte koji predstavljaju zaštićeno kulturno dobro ili se nalaze u posebnim režimima zaštite, neophodno je pribavljanje i sprovođenje odgovarajućih konzervatorskih uslova, a za potencijalno kulturno dobro postupanje u skladu sa zakonskom normom.
- **Maksimalna visinska kota objekta:** (apsolutna visina objekta) je visina izražena u metrima, koja se mjeri od najniže kote zaravnatog ili uređenog terena uz građevinu do gornje ivice krovnog vijenca (za ravne krovove), tj. sljemena objekta (za kose krovove).
Najveća dozvoljena visina pročelja objekta, mjeri se od konačno zaravnatog i uređenog terena uz pročelje objekta na njegovom najnižem dijelu do donje ivice horizontalnog vijenca pročelja i iznosi prema broju nadzemnih etaža:

Spratnost	Visina
P	4.00 m
P+Pk	5.50 m
P+1	8.00 m
P+1+Pk	9.50 m
P+2	12.00 m
P+2+Pk	13.50 m
P+3	16.00 m


- Najveća visina etaže za obračun visine građevine, mjerena između gornjih kota međuetažnih konstrukcija iznosi:
 - za garaže i tehničke prostorije do 3,0m
 - za stambene etaže do 3.5m
 - za poslovne etaže do 4.5m
 - izuzetno za osiguranje prolaza za pristup interventnih i dostavnih vozila, najveća visina prizemne etaže na mjestu prolaza iznosi 4.5m.

Spratne visine mogu biti veće od navedenih visina samo ukoliko to iziskuje specijalna namjena objekta ili primjena posebnih propisa, s tim što visina objekta ne može biti veća od najveće dozvoljene visine propisane u metrima i definisane planovima nižeg reda.

Iznad kote sljemena ili vijenca dozvoljeno je projektovanje liftovskih kućica i ventilacionih blokova koji nisu vidni sa trotoara.

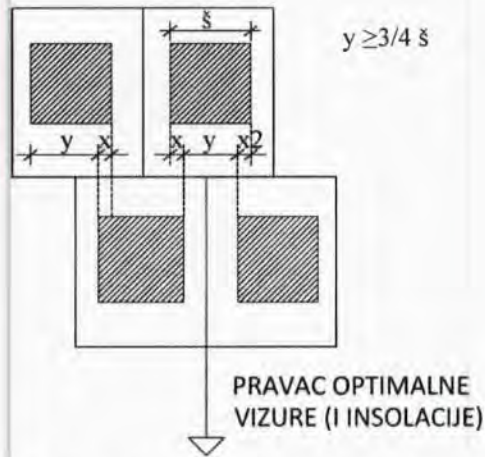
- Ako se objekat nalazi na kosom terenu, ulaz u zgradu može biti smješten na bilo kojoj visini, ili etaži objekta. Činjenicom da je ulaz po visini na nekoj drugoj visini ili etaži objekta, toj se visini, ili etaži objekta ne daje pravo da bude smatrana prizemljem objekta i da se visine, ili etaže ispod nje smatraju etažama suterena (prvom, drugom, itd.), a iznad nje spratovima (+1... itd.). Različita pozicija uzlaza u zgradu po visini ne mijenja ovim odredbama određeni broj visina, ili broj etaža objekta, niti njenu apsolutnu dozvoljenu visinu iskazanu u metrima.
- Pozicije i dozvoljene visine objekata na parcelama je potrebno odrediti na način da se ne ugrožavaju vizure susjednim objektima koji su izgrađeni ili se planiraju u zaleđu.

Na pratećim slikama su prikazani uslovi za horizontalno i vertikalno postavljanje objekata na nagnutim terenima i uslovi za određivanje najveće dozvoljene visine objekta koji se nalazi ili planira u pravcu optimalne vizure i insolacije, a u kom slučaju maksimalna dozvoljena visina sljemena krova objekta u pravcu optimalne vizure i insolacije ne smije da pređe visinu parapeta ili ograde postojećeg objekta koji se nalazi iza. Izuzetak ovog pravila se primjenjuje samo u slučaju pribavljanja saglasnosti susjeda čije je pravo na pogled potencijalno uroženo, pri čemu se



mora ispoštovati isti uslov u odnosu na njegovo planirano stanje (dozvoljenu spratnost objekta koji se nalazi iza).

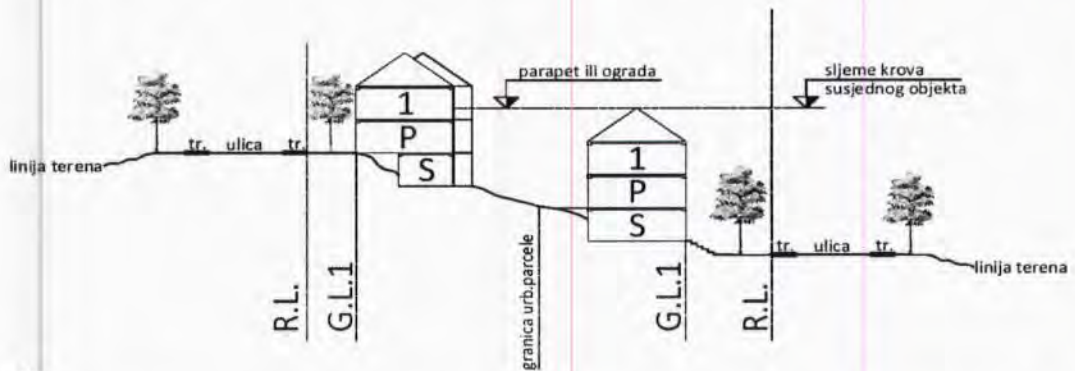
Kako pri izgradnji tako i pri rekonstrukcijama objekata, međusoban odnos objekata u pogleda na maksimalnu visinu, a vezano za obezbjeđenje vizura i insolacije podrazumjeva pravo na pogled objekta u zaleđu.



Slika 43: Uslovi za horizontalno postavljanje objekata na nagnutim terenima

- Objekte je poželjno orjentisati u pravcu optimalne insolacije i vizura (ka moru ili dr.), a u skladu sa postojećom konfiguracijom terena (dužu stranu objekta poželjno je postavljati paralelno sa izohipsama).

Ukoliko je $y < 3/4 s$ neophodno je poštovati uslov:



• Par


Slika 44: Uslovi za određivanje dozvoljene visine objekta koji se nalazi u pravcu optimalne vizure i insolacije susjednog objekta iza

r i za parkiranje odnosno garažiranje vozila:

Namjena objekta	Broj parking mjesta
Stanovanje novo (rezidenti, vikendice)	1,3 pm/stanu
Stanovanje postojeće	1 pm/stanu
Restorani, kafići	1 pm/ 4 - 8 stolica
Poslovni objekti	1 pm/ 60 m ² BRGP

• Definicija pojmova

Prema položaju u objektu etaže mogu biti **podzemne** (podrum) i **nadzemne** (suteran, prizemlje, sprat(ovi) i potkrovlje).



U strukturi etaža, podrum može imati jednu ili više etaža, suteran može imati samo jednu etažu, prizemlje također može imati samo jednu etažu, potkrovlje može imati samo jednu etažu koja može biti smaknuta, a broj spratova se određuje u planovima nižeg reda u zavisnosti od namjene i vrste objekta.

- **Podrum** je u potpunosti ukopani dio objekta čiji prostor se nalazi ispod poda prizemlja, odnosno suterana, a čiji vertikalni gabarit ne smije nadvisiti relevantnu kotu terena, a horizontalni gabarit mu je određen građevinskom linijom ispod zemlje i ne može biti veći od urbanističke parcele (ukoliko se radi o denivelisanom terenu, relevantnom kotom terena se smatra najniža kota konačno uređenog i nivelisanog terena oko objekta).

Ukoliko se podrum koristi kao garažni prostor moguće je sa jedne njegove strane planirati izgradnju rampe za ulazak vozila koja nužno otkriva to podrumsko pročelje samo u širini rampe. Namjena podruma može biti za garažiranje, tehničke prostorije, pomoćne prostorije- ostave i sl.

Maksimalna dozvoljena svjetla visina podruma iznosi 3,0m. Površine podrumskih etaža ne ulaze u proračun indeksa zauzetosti i izgrađenosti.

Da bi se etaža smatrala podrumom, teren uz objekat se u potpunosti mora naslanjati na objekat, i ne može biti odvojen od njega potpornim zidom.

U zonama SMG i SS po pravilu dozvoljava se izgradnja samo jedne podrumke etaže, a u ostalim zonama više podrumskih etaža dozvoljava se izuzetno u slučaju građenja garaže kao dijela osnovnog objekta radi zadovoljenja propisanog broja parking mjesta na urbanističkoj parceli ili gradnje garaže kao osnovnog objekta infrastrukturne namjene a ukoliko to dozvoljavaju prirodni i stvoreni uslovi lokacije (hidrogeološke, geomorfološke, seizmičke karakteristike terena, okolni objekti i dr.)

- **Suteranom** se smatra dio objekta čiji se prostor nalazi ispod poda prizemlja i koji je u cjelini ili djelmično iznad zemlje. Može biti na ravnom i denivelisanom terenu (tereni u nagibu).

Suteran na ravnom terenu svojim vertikalnim gabaritom ne može nadvisiti kotu konačno nivelisanog i uređenog terena oko objekta više od 1,0m.

Suteran na denivelisanom terenu je sa tri strane ugrađen u teren, s tim što se kota poda suterana na jednoj strani objekta poklapa sa kotom terena ili odstupa od kote terena maksimalno 1,0m.


Namjena suterana može biti za garažiranje i za druge namjene (stanovanje, poslovanje i ostalo). Objekat može imati samo jedan suteran. Površina suteranske etaže ne ulazi u obračun indeksa zauzetosti i izgrađenosti samo u slučaju da se suteran koristi kao garaža ili prostorija za tehničke instalacije. Nije dozvoljena prenamjena garaža i prostorija za tehničke instalacije u suteranu u druge namjene. Gabariti suterana definisani su građevinskom linijom na zemlji GL1.

- **Sprat** je svaka nadzemna etaža između prizemlja i potkrovlja/ krova. Gabariti spratova definisani su građevinskom linijom iznad zemlje (GL2).

- **Potkrovlje** je završna etaža ispod kosog krova. Najniža visina potkrovlja ne smije biti veća od 1,50m na mjestu gdje se građevinska linija potkrovlja i spratova poklapaju. Visina nadzotka potkrovlja mjeri se od gornje kote poda potkrovlja do donje kote horizontalnog vijenca pročelja. Po pravilu, potkrovlja se predviđaju na mjestima gdje treba pratiti kote vijenaca ili sljemena na susjednim objektima u ambijentalnim cjelinama.

- **Tavan** je prostor ispod kosog krova, nadzotka max 0,40m u ravni pročelja, a iznad međuspratne konstrukcije poslednje etaže i može imati minimalne otvore za svjetlo i ventilaciju i ne predstavlja etažu građevine.

Ukoliko krovna konstrukcija i visina sljemena omogućavaju organizovanje prostora tavana u svrhu stanovanja, taj prostor ulazi u obračun bruto razvijene građevinske površine u skladu sa Pravilnikom i kao takav mora biti prepoznat u planiranim indeksima izgrađenosti za tretiranu urbanističku parcelu.



- **Smjernice za oblikovanje i materijalizaciju, posebno u odnosu na ambijentalna svojstva područja:**

- **Arhitektonsko oblikovanje**

Arhitektonsko oblikovanje objekata mora se prilagoditi postojećem ambijentu i planiranoj namjeni.

Objekti se mogu oblikovati u skladu sa lokalnim tradicionalnim oblicima, bojama i materijalima, poštujući načela kontekstualnosti prostora.

Slijedeći savremeni razvoj arhitektonske i urbanističke misli, uz odgovarajući kritički pristup, dozvoljena su i arhitektonska rješenja u kojima se polazeći od izvornih vrijednosti graditeljske baštine određene sredine, ne preduzimajući direktno oblike starih estetika, ostvaruju nove vrijednosti koje predstavljaju logičan kontinuitet u istorijskom razvoju arhitekture, interpretirajući tradicionalne elemente savremenim oblikovnim izrazom.

Materijalizaciju i oblikovanje postojećih objekata vršiti uz upotrebu tradicionalnih i savremenih materijala, a izgled i kvalitet arhitektonskog rješenja prilagoditi namjeni objekta, kontekstu, uz mogućnost primjene savremenog arhitektonskog izraza, poštujući utvrđene režime zaštite (granice zaštite i granice zaštićene okoline);

Kao način tumačenja za uspostavljene kriterijume preventivne zaštite ambijentalnih vrijednosti lokacije, određuju se sledeći preovladavajući oblici, kao i mjere i postupci oblikovanja objekata i njihovih detalja:

- **Krov objekta:** ravni, kosi krov, dvovodan ili složeni nagiba 18- 30°. U planinskim dijelovima treba planirati veće nagibe, shodno posebnim klimatskim uslovima. U zaštićenim jezgrima mogući su i drugačiji nagibi u skladu sa konzervatorskim smjernicama i nagibima krovova u okruženju. Sljeme krova mora se postaviti po dužoj strani objekta, a na nagnutom terenu preporučuje se da je paralelno sa izohipsama. Nije dozvoljeno mijenjati nagib krovne ravni od vijenca do sljemena, jer cijela krovna ravan mora biti istovjetnog nagiba. Može se odstupiti samo u širini krovnih nadozidanih prozora (tzv. belvedere, jednovodni, dvovodni ili trovodni, bez upotrebe lučnih ili sličnih nepravilnih nadvoja i krovnih oblika) u kom slučaju taj dio krovne ravni ima manji nagib od 15-26, koji se može završiti na sljemenu krova ili prije njega.


Za objekte čija je površina horizontalnog gabarita veća od 300m², propisuje se ravan krov ili kos krov nagiba do 19 stepeni, pri čemu linija sljemena ide po dužoj strani objekta. Ukrovljavanje objekata spratnosti preko tri nadzemne etaže ne smije da omogući stvaranje korisne etaže.

- **Spoljni zidovi:** malterisani i bojeni bijelo, "ublaženo bijelom bojom", svijetlom pastelnom bojom ili bojom u zemljanim tonovima, obloženi kamenim pločama, zidani kamenom (tradicionalni pravougaoni slog). Kod zidova od kamena, spoljni otvori moraju biti oivičeni kamenim šembranama.

Kamenom zidana pročelja, kamenom obuhvaćeni volumeni, a ne površine;

Oprezna primjena lukova-pogotovo ravni luk, plitki segmentni luk;

- **Spoljni otvori:** U zavisnosti od vrste i namjene objekta, optimalne insolacije i vizura, poštujući seizmičke karakteristike područja, određuje se model uspravnog prozora dimenzija širine 0,8-1,0 (1,1)m, visine 1,0- 1,3 (1,6)m, kao proporcionalna osnova prema kojoj se usklađuju dimenzije svih ostalih otvora i elemenata pročelja.
- **Spoljna stolarija:** drvena sa škurama, bojena tonovima zeleno, bijelo, braon i sivo-plavo, ili interpretacija drvene stolarije primjenom odgovarajućih savremenih materijala i tehnologije;



- **Balkonska ograda:** od kovanog gvožđa, prohroma, stakla, metala (ili nekog drugog savremenog materijala otpornog na atmosferilije), puna ili djelimično zidana (bez korišćenja ogradnih "baroknih" stubića- balustrade) itd. minimalne visine 110 cm.
- **Krovni pokrivač:** Za kose krovove: kupa kanalica ili mediteran crijep, kamene ploče, a u slučaju većih nagiba u planinskim područjima primjenjivati limene i dr. primjenjene krovne pokrivače. Za ravne krovove: planirati prohodne, neprohodne ili ozelenjene ravne krovove (prema tehničkim propisima)
- **Istak vijenca objekta:** od 0.20m- 0,30m (u ravni pročeljih zidova objekta)
- **Krovni prepust na zabatu:** može biti istaknut do 0.20m
- **Oluci:** horizontalni od betona ili kamena sa uklesanim žlijebom na kamenim konzolama, limeni (u skladu sa lokalnim prilikma), a vertikalni oluci od lima;
- **Fasade objekata** zidati ili oblagati kamenom (danilovgradski, brački ili nikšićki kamen) ili bojiti u bijeloj boji (tonovi iz palete bež, sv.sive, prljavo bijele), kao i tonovi iz palete zagasiti "zemljanih" boja: žute, oker, terakot, smeđe i sl.);

• Uslovi za uređenje urbanističke parcele:

Potporni i ogradni zidovi

- Teren oko objekta, potporne zidove, terase i sl. treba izvesti na način da se ne narušava izgled naselja, te da se ne promijeni prirodno oticanje vode na štetu susjednog zemljišta, odnosno susjednih objekata;
- Nivelacija u okviru uređenja terena vrši se terasasto, potpornim zidovima sa "licem" od kamena. Istim zidovima moguće je nivelisati usjeke i nasipe oko saobraćanica.
- Dozvoljava se izgradnja potpornih zidova maksimalno: **3,00 m** (optimalno 2,00m), uz preporuku oblaganja kamenom ili verikalno ozelenjavanje vidljivih površina. U slučaju da je potrebno izgraditi potporni zid veće visine, tada je isti potrebno izvesti u terasama, sa horizontalnom udaljenošću zidova od min. 1,50m, a teren svake terase ozeleniti;
- Postojeće suvomeđe u granicama urbanističke parcele treba očuvati u najvećem mogućem obimu sa ciljem zaštite i unapređenja pejzažnih karakteristika. U dijelovima postojećih poljoprivrednih površina (maslinjaci) preporučuje se rekonstrukcija postojećih i izgradnja novih suvomeđa za adekvatno nivelisanje "terasa" sa zasadima;
- **Ograđivanje parcele prema javnoj površini uskladiti sa ambijentalnim karakteristikama konteksta, tako da predstavlja logičan kontinuitet u prostoru;**
- Ograda prema javnoj površini i prema susjednim parcelama: **max. visine 1,80 m**, u kombinaciji kamena, betona sa kamenom oblogom, metala ili ograde od punog zelenila-živice. Visine punog - parapetnog dijela ograde maksimum od 40 –100 cm a transparentnog dijela ograde u preostaloj visini. Ograde se lociraju na terenu i grade u skladu sa zakonskom regulativom. Nisu dozvoljene montažne ograde od prefabrikovanog betona, pune zidne ograde, ograde od neobrađenog drveta sa metalnim šiljcima, od bodljikave žice i sve druge koje ugrožavaju bezbjednost ljudi, odnosno narušavaju estetsku vrijednost okoline. Vrata i kapije na uličnoj ogradi ne mogu se otvarati izvan regulacione linije;
- Ograde parcela na uglu saobraćajnica koje nemaju trotar ne mogu biti više od 0.50m računajući od kote regulacione linije, radi obezbeđenja vizuelne preglednosti raskrsnice.

Otvoreni bazeni



- Otvoreni (nenatkriveni) bazeni sa bazenskom tehnikom ulaze u obračun BRGP sa 20% pripadajuće površine prilikom obračuna propisanog indeksa izgrađenosti i indeksa zauzetosti za urbanističku parcelu. U okviru namjene stanovanja (SMG, SS i SVG) moguće je na sopstvenoj urbanističkoj parceli predvidjeti samo jedan pomoćni objekat bazena, dok je u okviru namjena: (U) i (T2) i drugih kompleksa moguće projektovati više zasebnih pomoćnih objekata ovog tipa, ili formirati kompozicije istih u okviru uređenja terena.

Ostali objekti uređenja terena:

- Nadstrešnice, pergole, otvorene šankove, fontane, druge i slične objekte, projektovati u okviru parternog uređenja terena, sa ciljem podizanja kvaliteta ambijentalnih vrijednosti mikrolokacije, a posebno turističke ponude. Materijalizaciju i oblikovanje ovih objekata prilagoditi novim tehnologijama u skladu sa tehničkim propisima, kao savremene interpretacije tradicionalnih formi. Ovi objekti ulaze u obračun BRGP sa 20% pripadajuće površine prilikom obračuna propisanog indeksa zauzetosti za urbanističku parcelu.

• Uslovi za unapređenje energetske efikasnosti:

- U cilju racionalnog korišćenja energije, preporuka je uvođenje principa energetske efikasnosti i ekološki održive gradnje, u skladu sa Pravilnikom o sadržaju elaborata energetske efikasnosti zgrada ("Sl.list CG", o.p.br. 47/13).
- Poboljšanje energetske efikasnosti posebno se odnosi na ugradnju ili primjenu: niskoenergetskih zgrada, unaprjeđenje uređaja za klimatizaciju i pripremu tople vode, unaprjeđenje rasvjete, koncepta inteligentnih zgrada (upravljanje potrošnjom energije glavnih potrošača s jednog centralnog mjesta);
- Na ovom području postoje mogućnosti za oba načina korišćenja sunčeve energije-za grijanje vode (klasični solarni kolektori) i za proizvodnju električne energije (fotonaponske ćelije). Primjena istih ne smije biti u koliziji sa karakterističnom tradicionalnom arhitekturom.

Predmetni urbanističko – tehnički uslovi važe do dana donošenja novog DUP-a, odnosno izmjena i dopuna važećeg plana;

Napomena:

Zakon o planiranju prostora i izgradnji objekata (»Sl.list CG« br. 64/17, 44/18, 63/18, 11/19) stupio je na snagu 14.10.2017. godine.


Članom 91 istog, propisano je da investitor gradi objekat na osnovu prijave građenja i dokumentacije propisane ovim zakonom. Investitor je lice koje podnosi prijavu i dokumentaciju za građenje odnosno postavljanje objekta, propisanu ovim zakonom.


Prijavu građenja i dokumentaciju iz člana 91 ovog zakona, investitor je dužan da podnese nadležnom inspekcijskom organu – Direktoratu za inspekcijske poslove i licenciranje Ministarstva održivog razvoja i turizma (OBRAZAC 5 objavljen u Sl.listu CG br. 70/17), u roku od 15 dana prije početka građenja. Prijava građenja može da sadrži i prijavu uklanjanja postojećeg objekta u skladu sa urbanističko-tehničkim uslovima.

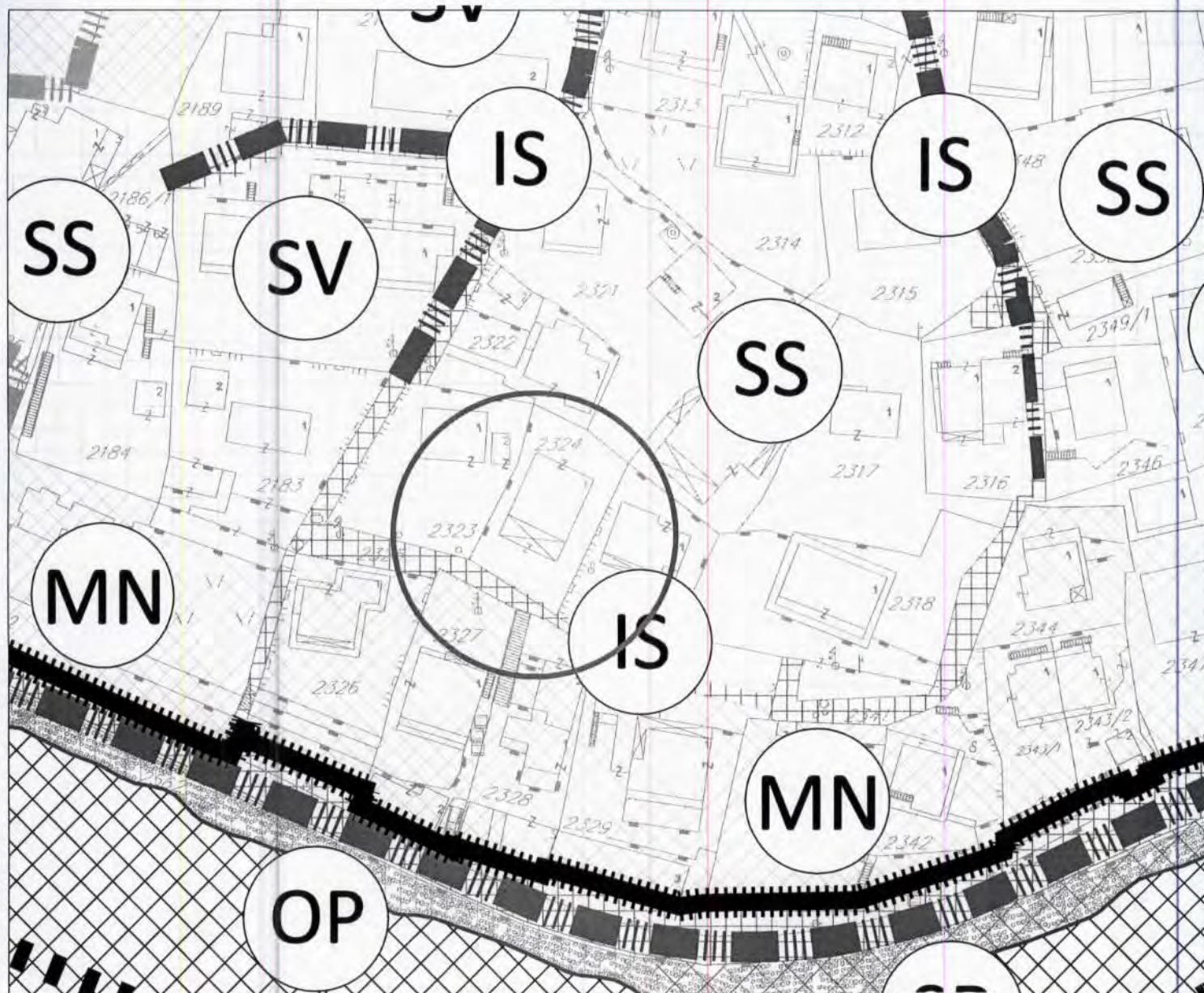
Prijavi građenja prethodi Zahtjev za davanje saglasnosti GLAVNOG GRADSKOG ARHITEKTE NA IDEJNO RJEŠENJE, na osnovu člana 87 Zakona o planiranju prostora i izgradnji objekata (OBRAZAC 3 objavljen u Sl.listu CG br. 70/17).

Prilikom izrade tehničke dokumentacije poštovati Pravilnik o načinu izrade i sadržini tehničke dokumentacije za građenje objekta (»Sl.list CG« br. 44/18).

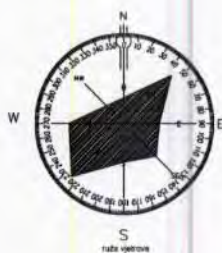
Prilikom revizije tehničke dokumentacije poštovati Pravilnik o načinu vršenja revizije glavnog projekta (»Sl.list CG« br.18/18).








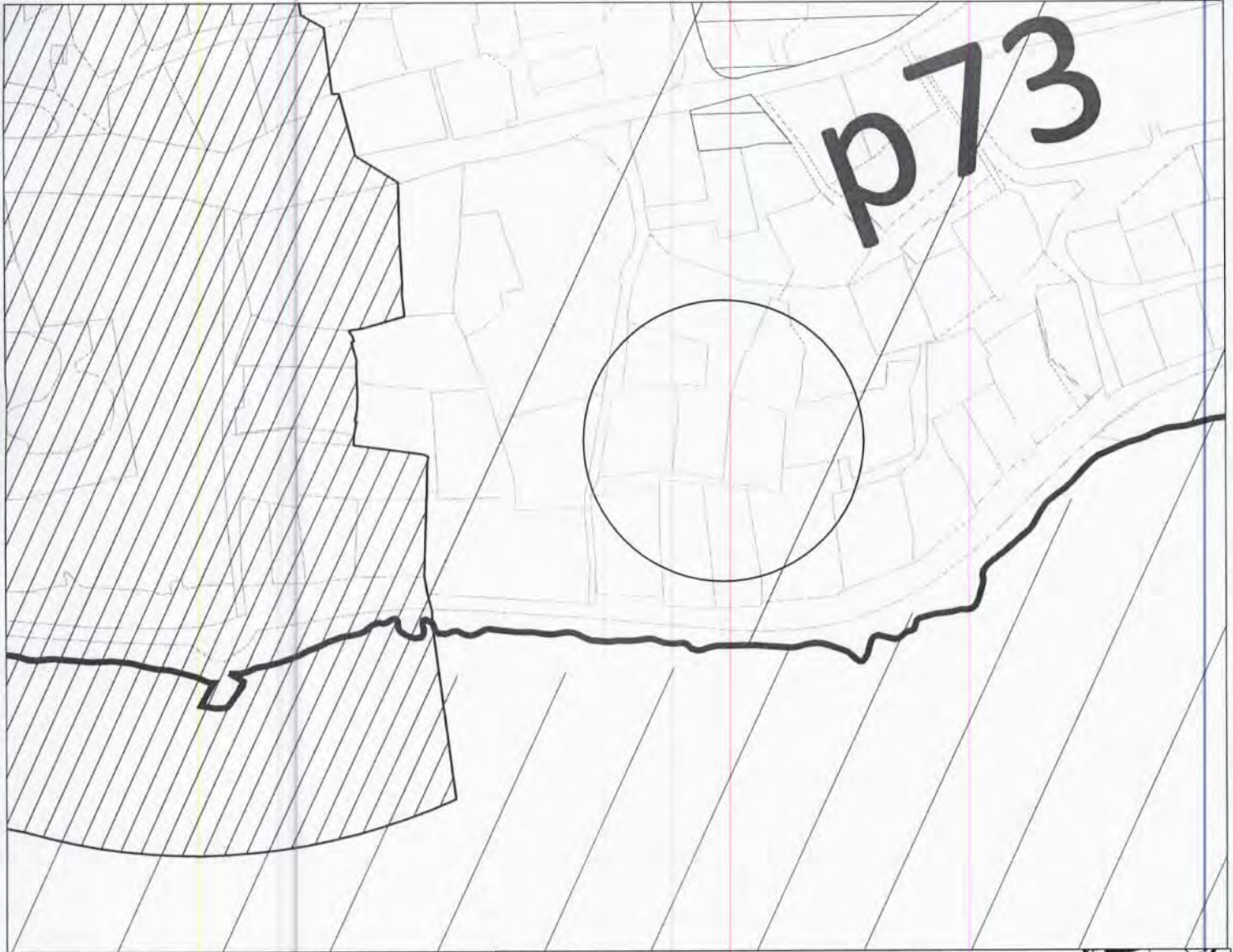
kp. 2324/1 KO Topla



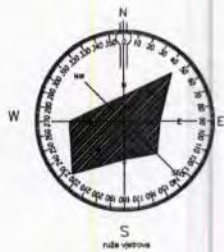
Samostalna savjetnica
arh. Milica Marić, dipl.ing.

	POVRŠINE ZA STANOVANJE MALE GUSTINE
	POVRŠINE ZA STANOVANJE SREDNJE GUSTINE
	POVRŠINE ZA STANOVANJE VEĆE GUSTINE
	POVRŠINE ZA STANOVANJE VELIKE GUSTINE
	POVRŠINE ZA CENTRALNE DJELATNOSTI
	HOTELI
	TURISTIČKA NASELJA
	POVRŠINE ZA ŠKOLSTVO I SOCIJALNU ZAŠTITU
	POVRŠINE ZA ZDRAVSTVO
	POVRŠINE ZA KULTURU
	POVRŠINE ZA SPORT I REKREACIJU






kp.2324/1 KO Podi

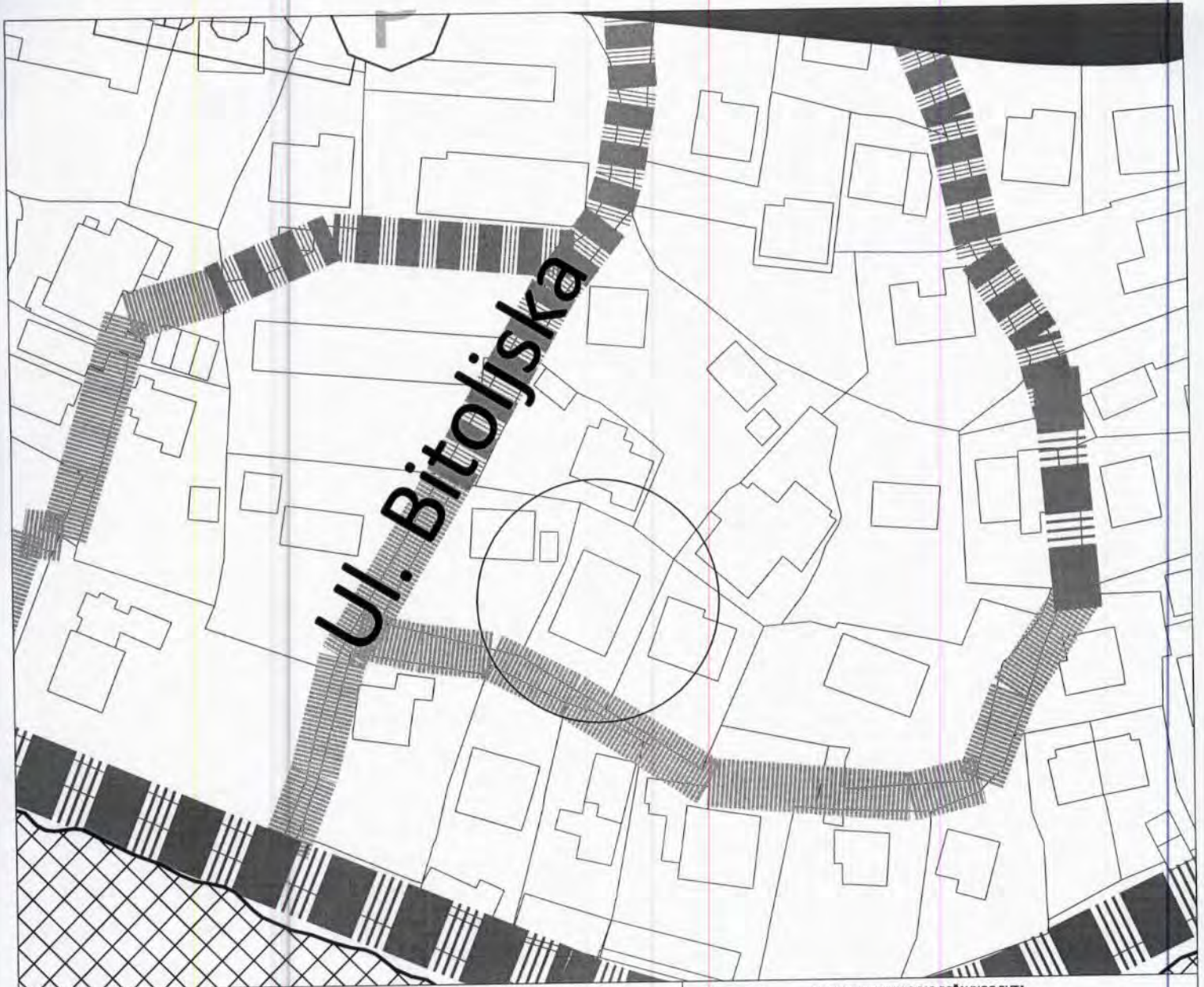


	Granica područja Svjetske baštine (UNESCO)
	Granica zaštićene okoline područja Svjetske baštine (UNESCO)
	Očuvan kulturni pejzaž Boke Kotorske van granica područja Svjetske baštine
	Zona kulturnog dobra
	Zona zaštićene okoline kulturnog dobra
	Zona dobra sa potencijalnim kulturnim vrijednostima
	Predložena zaštićena okolina dobra sa potencijalnim kulturnim vrijednostima
	Zona sa prepoznatim elementima kulturnog pejzaža (očuvane ruralne graditeljske cjeline sa srednjevjekovnom parcelacijom i kultivisanim zemljištem-dalcima)
	Zona istorijskih objekata u graditeljskim cjelinama istorijskog ruralnog područja
	Zona istorijskih objekata u graditeljskim cjelinama priobalnih naselja
	Zona prostorno-funkcionalnih cjelina istorijskih fortifikacionih kompleksa sa očuvanim sekundarnim i tercijalnim elementima

Samostalna savjetnica I
 arh. Milica Marić dipl.ing.








kp. 2324/1 KO Topla

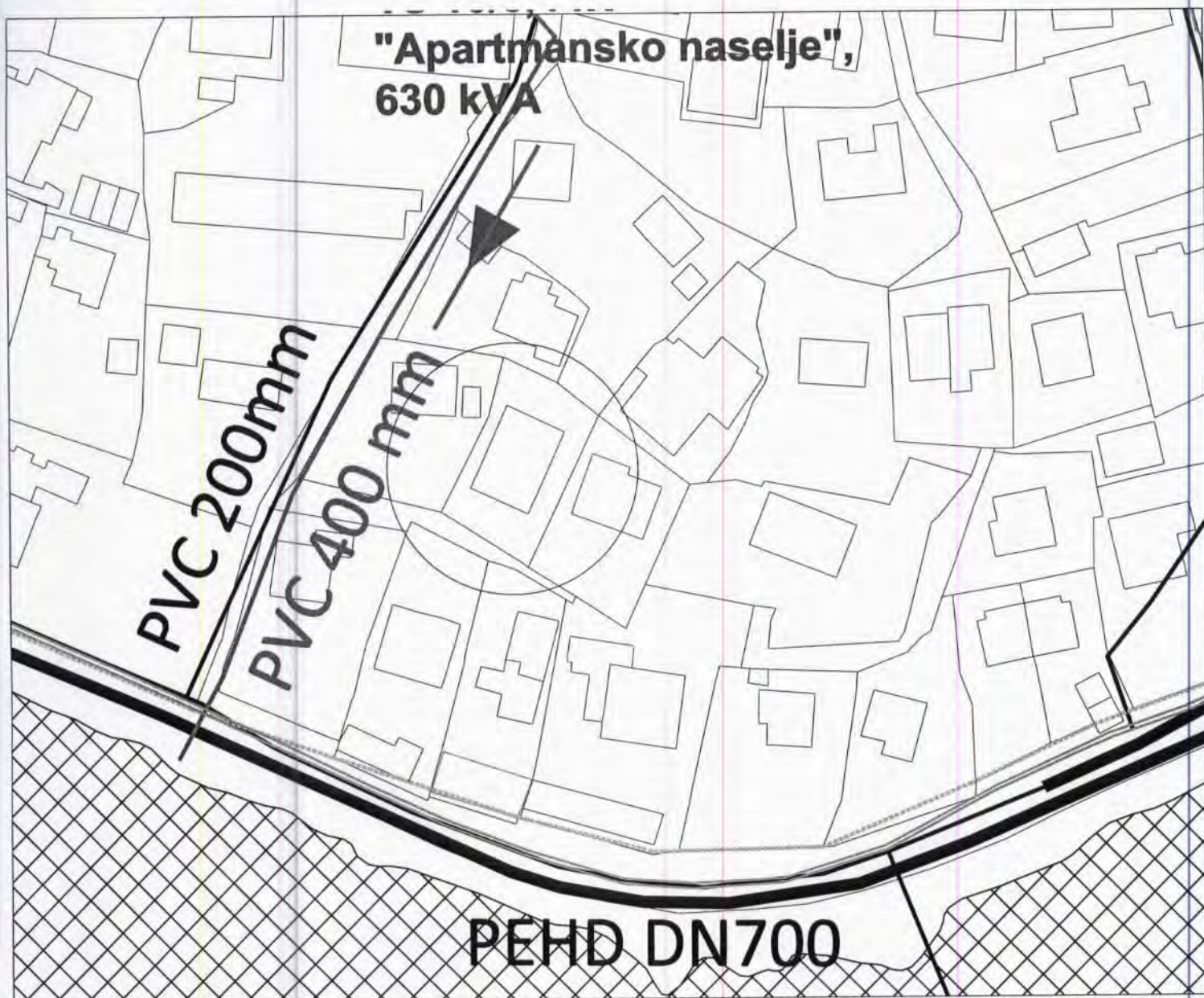


Samostalna savjetnica I
Milica Marić
arh. Milica Marić dipl.ing.

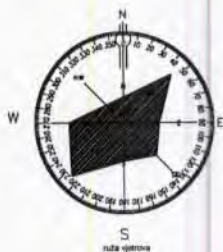


	GRADSKA ULICA KAO DIO DRŽAVNOG PUTA
	GLAVNA GRADSKA ULICA
	SABIRNA ULICA
	PRISTUPNA ULICA
	KOLSKO-PJEŠAČKE ULICE
	PJEŠAČKA ULICA
	STEPENIŠTE
	ŠETALIŠTE
	ŠUMSKE STAZE
	Morska luka lokalnog značaja
	Marina
	Svjetionik
	Javno parkiralište
	Javna garaža
	Fast parking sistem
	Smart parking sistem
	Autobusko stajalište
	Benzinska pumpa
	Pješačka pasarela
	Pješački ili kolsko- pješački podhodnik
	Tunel
	Kružna raskrsnica
	Trg
	Skver
	Tačke i potezi značajni za panoramske vrijednosti predjela





kp. 2324/1 KO Topla



Samostalna savjetnica
arh. Milica Marić dipl.ing



LEGENDA :

- ● ● ● GRANICA OBUHVATA GUR-a
- M** POVRŠINE MORA
- HIDROTEHNIČKA INFRASTRUKTURA:**
- HIDROTEHNIČKA INFRASTRUKTURA - VODOSNABDEJ**
- Postojeći vodovod višeg reda
- Postojeći vodovod
- - - - - Planirani vodovod
- R** Postojeći rezervoar
 - R10 Bajer I; V= 1x 500m³
 - R11 Bajer II; V= 1x 500m³
 - R14 Kanli Kula; V= 2x 500m³
 - R16 Savina; V= 2x 250m³
 - R15 Savina vrtić 2; van funkcije
 - R17 Savina gimnazija; van funkcije
 - R18 Savina Meljine; van funkcije
- CS** Postojeća crpna stanica
 - PS Bajer I
 - PS Bajer II
 - PS Kanli Kula
- FEKALNA KANALIZACIJA:**
- Kanalizacioni vod višeg reda
- Kanalizacioni vod
- - - - - Planirani kanalizacioni vod višeg reda
- ▶ Smjer odvođenja otpadne vode
- CS** Postrojenje za preradu otpadnih voda
 - PS Centar
 - PS Forte Mare
 - PS Savina
 - PS Meljine kružni tok

ELEKTROENERGETSKA INFRASTRUKTURA:

- Postojeći elektrovod 35kV
- Planirani elektrovod 35 kV
- Postojeći elektrovod 10 kV
- Planirani elektrovod 10 kV
- Ukidanje elektrovođa 10 kV
- TS** Postojeća transformatorska stanica TS

TELEKOMUNIKACIONA INFRASTRUKTURA:

- TK podzemni vod višeg reda - postojeća elektronska komunikaciona infrastruktura sa optičkim kablom
- Planirani TK podzemni vod - planirana elektronska komunikaciona infrastruktura sa 4 PVC cijevi prečnika 110 mm
- TC** Telefonska centrala - Postojeći elektronski komunikacioni čvor
 - RSS Topla
 - RSS Topla 2
 - LC Hercag Novi
 - RSS Savina
- MT** Bazna stanica mobilne telefonije
 - RBS TTC HN
 - RBS Autobuska stanica
 - RBS Gradska kafana (Silver)
 - RBS Savina
 - RBS Hotel Plaza
- MT** Planirana bazna stanica mobilne telefonije
 - RBS Topla 1
 - RBS Topla 2
 - RBS Topla 3
 - RBS Karlić


ATMOSFERSKA KANALIZACIJA:

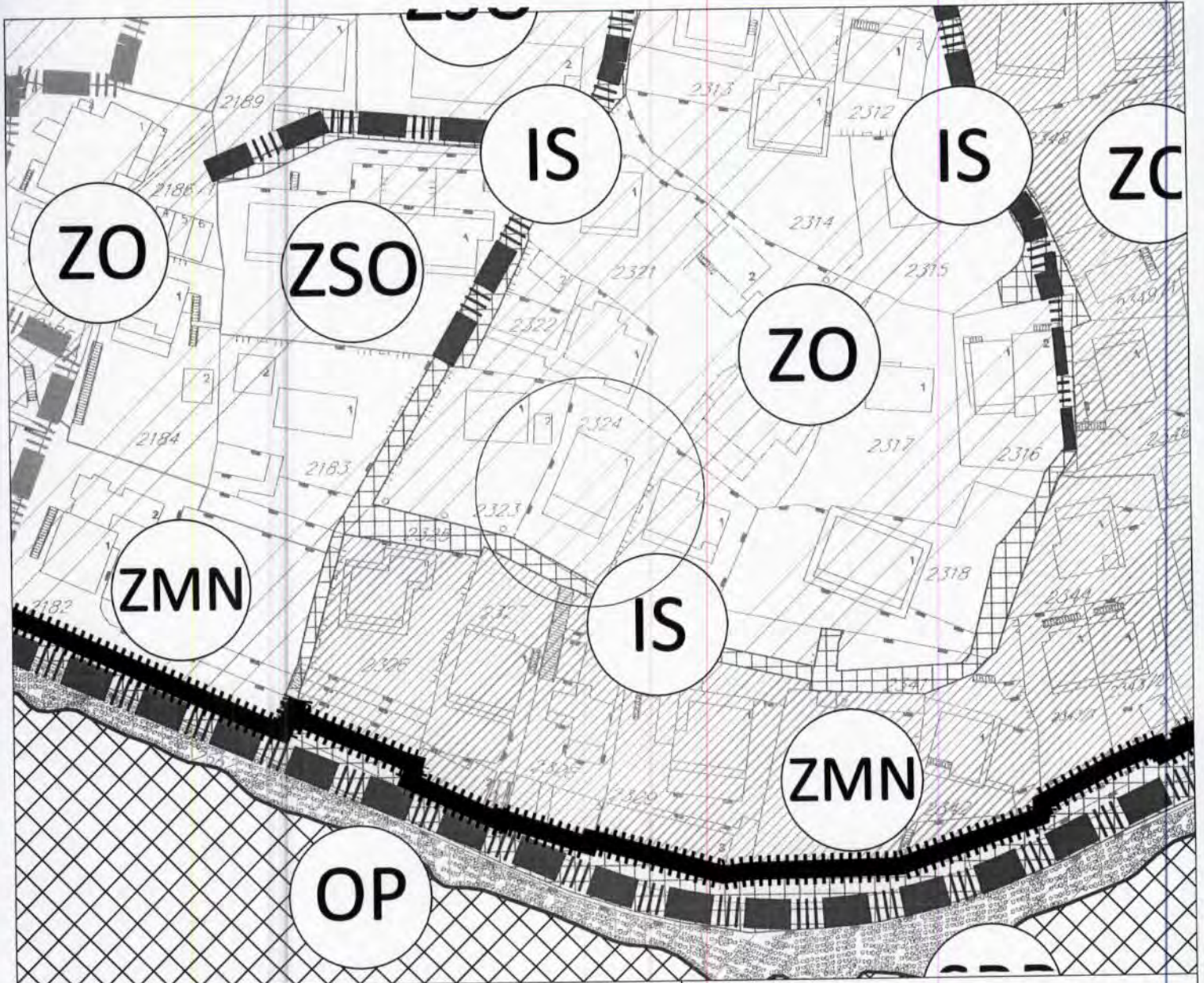
- Kanalizacioni vod
- - - - - Planirani kanalizacioni vod
- Ukidanje kanalizacionog voda
- ▶ Smjer odvođenja

UREDENJE VODOTOKA I VODA, REGULACIJSKI I ZAŠTITNI SISTEM:

- Manji vodotok

KOMUNALNA INFRASTRUKTURA:





kp. 2324/1 KO Topla



Samostalna savjetnica
arh. Milica Marić dipl.ing.

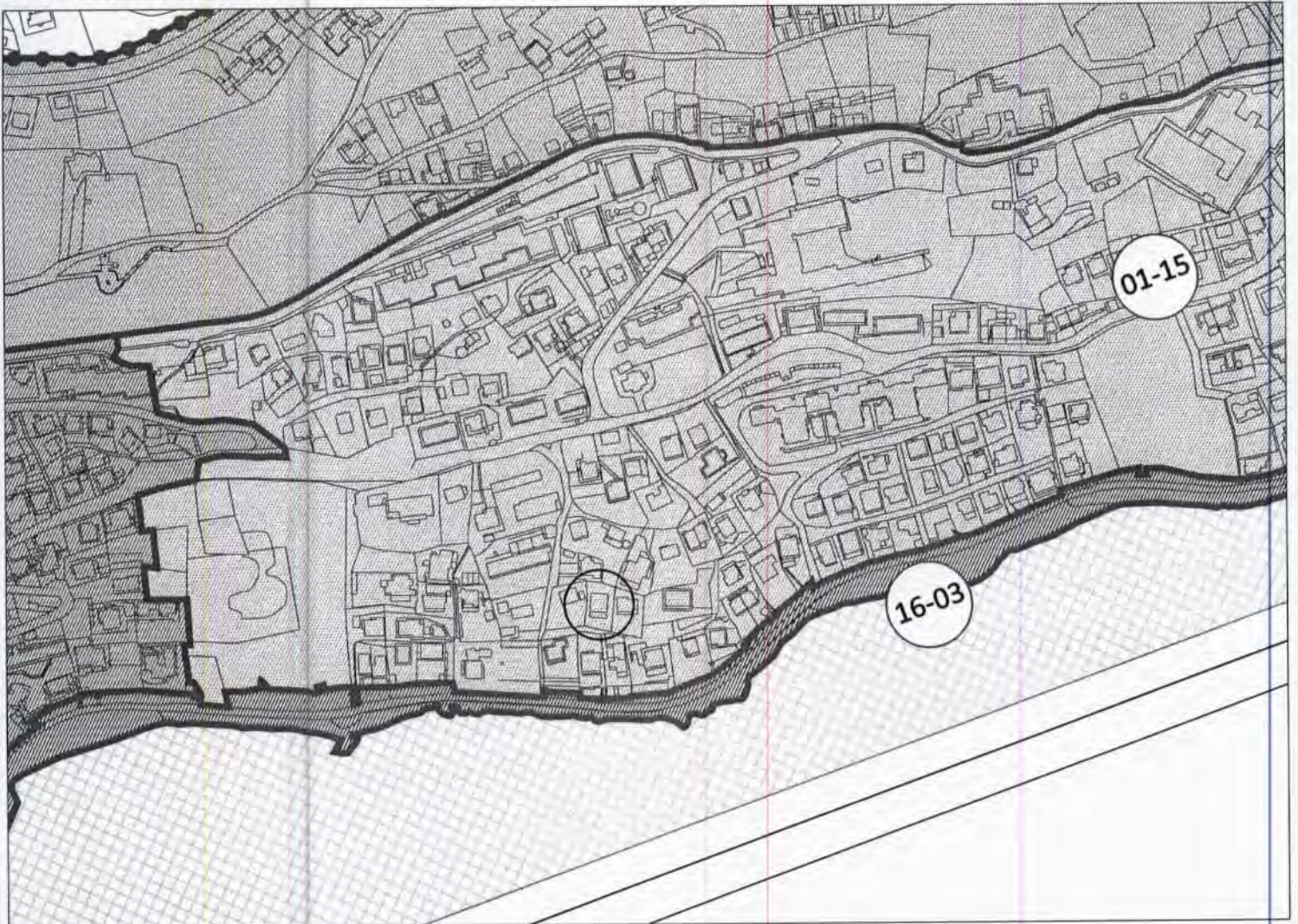


- PARK ŠUMA
- ZELENILU UZ SAOBRAĆAJNICE
- SKVER

OBJEKTI PEJZAŽNE ARHITEKTURE OGRANIČENE NAMJENE:

- ZELENILU STAMBENIH OBJEKATA I BLOKOVA
- ZELENILU INDIVIDUALNIH STAMBENIH OBJEKATA
- POVRŠINE ZA SPORT I REKREACIJU
- ZELENILU CENTRALNIH DJELATNOSTI
- ZELENILU ZA TURIZAM
- ZELENILU OBJEKATA PROSVJETE
- ZELENILU OBJEKATA ZDRAVSTVA
- ZELENILU KULTURNO ISTORIJSKIH OBJEKATA
- ZELENILU VJERSKIH OBJEKATA





kat.parc.2324/1 K.O. Topla

LEGENDA





	PLANSKA JEDINICA "ZAPADNO PODGRAĐE"
	PLANSKA JEDINICA "STARI GRAD"
	PLANSKA JEDINICA "ISTOČNO PODGRAĐE"
	PLANSKA JEDINICA "SAVINA "
	PLANSKA JEDINICA "SAVINSKA DUBRAVA"
	DIO PLANSKE JEDINICE "MELJINE"
	DIO PLANSKE JEDINICE "MELJINE-NEMILA"
	DIO PLANSKE JEDINICE "SRBINA"
	DIO PLANSKE JEDINICE "BAJER"
	DIO PLANSKE JEDINICE "TOPLA III"

SAMOSTALNI SAVJETNIK I

Milica Marić
 Milica Marić, dipl.ing.arh.







000
VODOVOD I KANALIZACIJA
 85340 Herceg Novi
 Put 10. Hercegovačke brigade 3.
 Žiro račun HR: 520-4294-94
 OIB: 510-169-18
 KB: 525-1470-96
 PIB 02293196 PDV 20/31-00090-7

Kontakt: Centrala +382(0)31 323-166
 Direktor 323-174
 Tehnički sektor 323-191
 Faks 323-090
 Email: vodovodni@t-com.me
 Web: www.vodovodhnovi.co.me

ЦРНА ГОРА
 ОПШТИНА ХЕРЦЕГ НОВИ
 Херцег Нови

Број захтева: 19-11-2019				
Органи задаћа:	Датум регистрације:	Редни број:	Прилога:	Вриједност:
02-3-350-UP1-1217/19-112				

Broj:05-3959/19
 Herceg Novi, 18.11.2019.god.

ОПШТИНА HERCEG NOVI
 Sekretarijat za prostorno planiranje i izgradnju
 DIETHELM TOPIĆ GORDANA

**ODGOVOR NA ZAHTJEV ZA DOBIJANJE PROJEKTANTSKO
 VODOVODNIH I KANALIZACIONIH USLOVA**

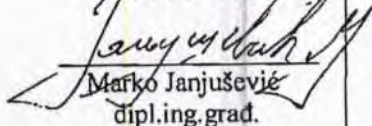
Na osnovu Vašeg zahtjeva broj 02-3959/19. za dobijanje projektantsko vodovodnih i kanalizacionih uslova za izradu tehničke dokumentacije za rekonstrukciju objekta na katastarskoj parceli broj 2324/1 k.o. Topla, koji se pred Sekretarijatom vodi pod brojem 02-3-350-UP1-1217/2019 od 12.11.2019.god., konstatuje se:

- ✧ Objekat na predmetnoj lokaciji priključen je na gradsku vodovodnu mrežu sa registrovanim vodomjerom Šp-301997;
- ✧ Nema dodatnih tehničkih uslova priključenja na gradsku vodovodnu mrežu;
- ✧ Postojeće vodomjerno okno proširiti u skladu sa tehničkim propisima i pored postojećih vodomjera montirati dodatne vodomjere DN 20 mm (INSA) za svaku stambenu odnosno poslovnu jedinicu posebno;
- ✧ Kanalizacione instalacije planirane rekonstrukcije vezati na kanalizacione instalacije postojećeg objekta, koji je spojen na gradsku kanalizacionu mrežu.

Dostavljeno :

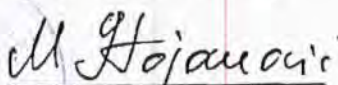
- podnosiocu zahtjeva
- tehničkoj službi
- arhivi

Referent za priključke
na VIK mreži


 Marko Janjušević
 dipl.ing.građ.




Tehnički rukovodilac


 Mića Stojanović
 dipl.ing.građ.



Mr Olivera Đoklešić
 dipl.ing.građ.



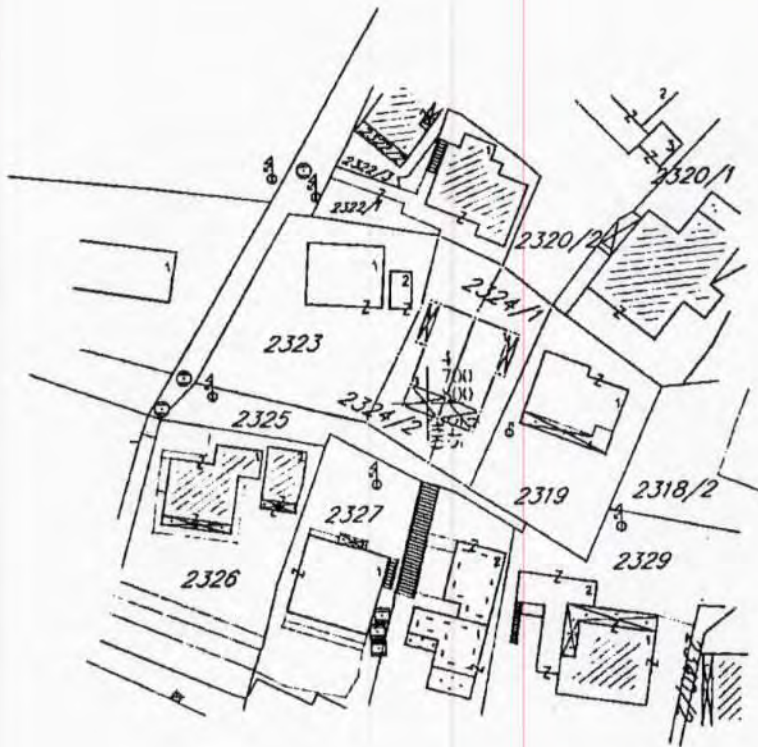
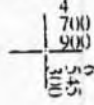
ЦРНА ГОРА
УПРАВА ЗА НЕКРЕТНИНЕ
ПОДРУЧНА ЈЕДИНИЦА ХЕРЦЕГ НОВИ
Број:
Датум: 27.11.2019



Катастарска општина: ТОПЛА
Број листа непокретности:
Број плана: 22
Парцеле: 2324/2, 2324/1

КОПИЈА ПЛАНА

Размјера 1: 1000



ИЗВОД ИЗ ДИГИТАЛНОГ ПЛАНА
Обрадио:



Овјерава
Службено лице:





UPRAVA ZA NEKRETNINE

PODRUČNA JEDINICA
HERCEG NOVI

Broj: 109-956-19579/2019
Datum: 28.11.2019.
KO: TOPLA

Na osnovu člana 173 Zakona o državnom premjeru i katastru nepokretnosti ("Sl. list RCG" br. 29/07, "Sl. list CG" br. 73/10, 032/11, 040/11, 043/15, 037/17 i 17/18), postupajući po zahtjevu OPŠTINA HERCEG NOVI, , za potrebe izdaje se

LIST NEPOKRETNOSTI 305 - PREPIS

Podaci o parcelama									
Broj	Podbroj	Broj zgrade	Plan Skica	Datum upisa	Potes ili ulica i kućni broj	Način korišćenja Osnov sticanja	Bon. klasa	Površina m ²	Prihod
2324	1		22 39	25/10/2017	TOPLA	Dvorište KUPOVINA		142	0.00
2324	1	1	22 39	25/10/2017	TOPLA	Porodična stambena zgrada KUPOVINA		84	0.00
Ukupno								226	0.00


Podaci o vlasniku ili nosiocu			
Matični broj - ID broj	Naziv nosioca prava - adresa i mjesto	Prava	Obim prava
1508962895015	DIETHELM-TOPIĆ PETAR GORDANA MITROVAČKA 14 LAČARAK SREMSKA MITROVICA	Svojina	1/1

Podaci o objektima i posebnim djelovima						
Broj	Podbroj	Broj zgrade	Način korišćenja Osnov sticanja Sobnost	PD Godina izgradnje	Spratnost/ Sprat Površina	Prava Vlasnik ili nosilac prava Adresa, Mjesto
2324	1	1	Porodična stambena zgrada KUPOVINA	0	PP1 84	Svojina DIETHELM-TOPIĆ PETAR GORDANA MITROVAČKA 14 LAČARAK 1/1 1508962895015
2324	1	1	Nestambeni prostor KUPOVINA	1	1P 10	Svojina DIETHELM-TOPIĆ PETAR GORDANA MITROVAČKA 14 LAČARAK 1/1 1508962895015
2324	1	1	Duplex KUPOVINA	2	PP1 124	Svojina DIETHELM-TOPIĆ PETAR GORDANA MITROVAČKA 14 LAČARAK 1/1 1508962895015

Ne postoje tereti i ograničenja.




Datum i vrijeme: 28.11.2019. 09:24:02





Naplata takse je oslobođena na osnovu člana 17 Zakona o administrativnim taksama ("Sl.list CG, br. 18/19). Naplata naknade oslobođena je na osnovu člana 174 Zakona o državnom premjeru i katastru nepokretnosti ("Sl. list RCG" br. 29/07, "Sl. list CG" br. 73/10, 032/11, 040/11, 043/15, 037/17 i 17/18).

Podpisnik:

MIRJANA
