



Crna Gora
Opština Herceg Novi

URBANISTIČKO - TEHNIČKI USLOVI ZA IZRADU TEHNIČKE DOKUMENTACIJE

ZA IZGRADNJU POMOĆNOG OBJEKTA – OGRADE

PRAVNI OSNOV:

Odluka o postavljanju odnosno građenju i
uklanjanju pomoćnih objekata
("Sl. list CG", op. prop. br. 17/15 i 27/16)

**PODNOŠILAC
ZAHTJEVA:**

Kellberda Alexander
Herceg Novi
Šetalište Pet Danica

OBRADIVAČ:

**SEKRETARIJAT ZA PROSTORNO PLANIRANJE
I IZGRADNJU OPŠTINE HERCEG NOVI**

Herceg Novi, 23.09.2019. godine



URBANISTIČKO - TEHNIČKI USLOVI ZA IZRADU TEHNIČKE DOKUMENTACIJE

za izgradnju pomoćnog objekta uređenja terena – ograde,
u zoni MN-mješovita namjena, na lokaciji: urbanistička parcela koja se sastoji od
katastarske parcele broj 2342/1 K.O. Topla u Herceg Novom,
planska jedinica "01-15"- "Savina", u zahvatu
Prostorno-urbanističkog plana Opštine Herceg Novi za period do 2030.godine,
GUR Herceg Novi ("Sl. list CG", op. prop. br. 52/18 i 04/19).

PODNOŠILAC ZAHTJEVA:

- Keliberda Alexander iz Herceg Novog, Šetalište Pet Danica.
- Zahtjev podniet ovom Sekretarijatu dana 19.04.2019. godine, pod brojem: 02-3-350-UP 1-408/2019.

PRAVNI OSNOV:

- Član 223. Zakona o planiranju prostora i izgradnji objekata ("Sl. list CG", broj 64/17, 44/18, 63/18 i 11/19), član 14. Odluke o organizaciji i načinu rada lokalne uprave ("Sl. list CG", op. prop. broj 30/18 i 10/19), član 4. Odluke o postavljanju odnosno građenju i uklanjanju pomoćnih objekata ("Sl. list CG" op. prop. br. 17/15 i 27/16) i Prostorno-urbanistički plan Opštine Herceg Novi za period do 2030.godine, GUR Herceg Novi ("Sl. list CG", op. prop. br. 52/18 i 04/19).

POSTOJEĆE STANJE

- **Dokumentacija – priložena ili pribavljena po službenoj dužnosti:**
 - Kopija katastarskog plana za katastarsku parcelu broj 2342/1 k.o. Topla od 10.05.2019. godine izdata od Uprave za nekretnine Podgorica, P.J. Herceg Novi, razmjere R-1:1000,
 - Prepis lista nepokretnosti br.3167 koji je izdat od strane Uprave za nekretnine, PJ Herceg Novi broj: 109-956-7144/2019 od 25.04.2019. godine, kojim se dokazuje da je Keliberda Alexander iz Ruske Federacije, isključivi vlasnik katastarske parcele broj 2342/1 k.o. Topla, u površini od 530 m², sa teretima i ograničenjima,
 - Rješenje broj: 02-3-361-111/2013 od 26.09.2013.godine izdato od strane Opštine Herceg Novi, Sekretarijat za prostorno planiranje i izgradnju, kojim se odobrava rekonstrukcija postojećeg stambenog objekta i izgradnju pomoćnih objekata-bazena i ostave, spratnosti nakon rekonstrukcije: podrum+prizemlje+sprat, (nepravilni horizontalni gabarit objekta nakon rekonstrukcije okvirno: 12.68 x 10.40

m, bruto površina objekta sa bazenom nakon rekonstrukcije. P=378,00 m²), na urbanističkoj parceli koja se sastoji od katastarske parcele broj 2342/1 k.o. Topla u Herceg Novom

• **Planska dokumentacija:**

- Predmetna parcela se nalazi u u zahvatu Prostorno-urbanističkog plana Opštine Herceg Novi za period do 2030.godine, GUR Herceg Novi ("Sl. list CG", op. prop. br. 52/18 i 04/19).
- Uvidom u njegov grafički prilog, list br.07a: "Plan namjene površina", utvrđeno je da se predmetna katastarska parcela nalazi u zoni N-Površine naselja.
- Uvidom u grafički prilog, list br.07c: "Podjela Opštine na prostorno-funkcionalna područja sa tipovima građevinskog područja", utvrđeno je da se predmetna parcela nalazi u planskoj jedinici "01-15"-Savina.
- Uvidom u grafički prilog, list broj 07d: "Smjernice za sprovođenje plana", utvrđeno je da predmetna katastarska parcela pripada tipu građevinskog područja-Građevinsko područje-urbano.
- Uvidom u tekstualni dio plana, **poglavlje 9.7, Smjernice za sprovođenje PUP-a po planskim jedinicama**, za navedenu plansku jedinicu, navedeno je:
Prostor Opštine Herceg Novi uređivače se:
V. Direktnom primjenom GUR-ova za područja gdje se istim ne predviđa obaveza donošenja planova detaljne razrade.
- Članom 4. Odluke o postavljanju odnosno građenju i uklanjanju pomoćnih objekata ("Sl. list CG"; op. prop. br. 17/15 i 27/16) je precizirano: "Pomoćni objekat postavlja se odnosno gradi u granicama urbanističke parcele u skladu sa planskim dokumentom, odnosno u granicama katastarske parcele ukoliko nije donijet plan detaljne razrade."

URBANISTIČKO -TEHNIČKI USLOVI :

1. PRIRODNI USLOVI:

- Uvidom u prilog PUP-a list br.05f: "Pogodnost terena za urbanizaciju", predmetna parcela pripada **KATEGORIJI II** za koju važi:
 - tereni pogodni za urbanizaciju uz manja ograničenja
 - litološki opis: vezane karbonatne i glinovite stijene i poluvezane i glinovite naslage
 - nagib terena: 10°-20° za vezane, 0°-10° za poluvezane stijene
 - dubina do vode: 1,5 - 4,0 m i više od 4,0 m
 - stabilnost terena: stabilan i uslovno stabilan
 - nosivost terena: 12-20 N/cm² i 20 N/cm²
 - seizmičnost: Zona C1
 - Q_{max} 0,16 (g)
 - K_s 0,08
 - Intenzitet: (MCS) IX
 - temperatura: srednja godišnja 18,1 C
 - min. srednja mjesečna 8-9 C
 - max. srednja mjesečna 24-25 C
 - količina padavina - srednja godišnja 1990 mm
 - intenzitet i učestalost vjetrova: bura, jugo, maestral i tišina (41%)

2. USLOVI PARCELACIJE, REGULACIJE I NIVELACIJE:

- Kako predmetna katastarska parcela (na kojoj se nalazi postojeći objekat) ispunjava planom propisane uslove za formiranje urbanističke parcele:
 - ne nalazi se na prostoru planirane saobraćajne i tehničke infrastrukture, pri čemu se regulaciona linija određuje u zavisnosti od vrste i ranga saobraćajnice tj. infrastrukturnog objekta, u skladu sa zakonom,
 - ne nalazi se u zonama namijenjenim zelenim ili drugim javnim površinama,
 - ima obezbijeđen kolski pristup sa javnog puta (nije neophodno za katastarske parcele na kojima se nalaze postojeći objekti, moguć je i pješački pristup sa javnog puta),
 - ima omogućen direktan priključak na elektroenergetsku mrežu, ili OIE u okviru sopstvenog objekta,
 - svojim oblikom i veličinom zadovoljava uslove definisane ovim Planom za pojedine vrste objekata (nije neophodno za katastarske parcele na kojima se nalaze postojeći objekti)
 - površina parcele za zonu u kojoj se nalazi predmetna parcela: od min.250m² do 1000m², u zavisnosti od tipa objekta, sa izuzetkom zatečenog stanja na terenu ali ne manjom od 200m².

može se utvrditi da je lokacija urbanistička parcela koja odgovara katastarskoj parceli broj 2342/1 k.o. Topla, čija je površina 530 m², prema LN 3167 K.O. Topla.

- Tehnička dokumentacija (Idejni ili Glavni projekat) mora da sadrži **Elaborat parcelacije prema Planskom dokumentu**, shodno članu 13. Pravilnika o načinu izrade i sadržini tehničke dokumentacije za građenje objekata („Sl. list CG“, broj 44/18), kojim će se precizno odrediti granice urbanističke parcele.
- Pomoćni objekat postavlja se odnosno gradi u granicama urbanističke parcele u skladu sa planskim dokumentom, odnosno u granicama katastarske parcele ukoliko nije donijet plan detaljne razrade.
- **Gradevinska linija ispod zemlje ili vode (GL 0)** je linija kojom se utvrđuju gabariti za podzemne dijelove objekta ili podzemne objekte.
- **Gradevinska linija na zemlji (GL 1)** je linija koja definiše granicu do koje je moguće planirati nadzemni dio objekta do visine prizemlja.
- U konkretnom slučaju **GL 0, GL 1 i RL** se poklapaju
- ❖ **G.L.** – je linija na, iznad i ispod površine zemlje i vode definisana grafički i numerički, koja predstavlja granicu do koje je dozvoljeno graditi objekat (član 5. stav 1 tačka 7. Zakona o planiranju prostora i izgradnji objekata («Sl. list CG», br 64/17, 44/18, 63/16 i 11/19)).
- ❖ **R.L.** – je linija koja dijeli javnu površinu od površina namijenjenih za druge namjene (član 5. stav 1 tačka 23. Zakona o planiranju prostora i izgradnji objekata («Sl. list CG», br 64/17, 44/18 i 63/18)).

3. USLOVI ZA OBJEKAT UREĐENJA TERENA TIP 3 – OGRADE

Namjena, oblik i veličina gabarita objekta određuje se prema parametrima definisanim tekstualnim dijelom Prostorno-urbanističkog plana Opštine Herceg Novi za period do 2030.godine, GUR Herceg Novi („Sl. list CG“ op. prop. br. 52/18 i 04/19) u poglavlju 9.4.1.2. Pravila građenja na urbanističkoj parceli, kao i poglavlju 9.4.2.1. Posebna urbanistička i arhitektonska pravila za uređenje i prostornu organizaciju naselja na području GUR Herceg Novi.

- Na jednoj urbanističkoj parceli može se graditi jedan osnovni objekat i više pomoćnih objekata koji čine funkcionalnu ili ekonomsku cjelinu sa osnovnim objektom, ukoliko se ne ugrožavaju javne površine, vizure, urbani kontekst i kvalitetne vrste zelene površine.

Pomoćni objekti na urbanističkoj parceli svrstani su u tri tipa, od kojih **ograde** pripadaju pomoćnim objektima uređenja terena **tip 3**.

- Ograda prema javnoj površini i prema susjednim parcelama: **max. visine 1,80 m**, u kombinaciji kamena, betona sa kamenom oblogom, metala ili ograde od punog zelenila-živice. Visine punog - parapetnog dijela ograde maksimum od 40 -100 cm a transparentnog dijela ograde u preostaloj visini.
- Ograde se lociraju na terenu i grade u skladu sa zakonskom regulativom.
- Nisu dozvoljene montažne ograde od prefabrikovanog betona, pune zidne ograde, ograde od neobrađenog drveta sa metalnim šiljcima, od bodljikave žice i sve druge koje ugrožavaju bezbjednost ljudi, odnosno narušavaju estetsku vrijednost okoline.
- Vrata i kapije na uličnoj ogradi ne mogu se otvarati izvan regulacione linije.
- Ograde parcela na uglu saobraćajnica koje nemaju trotar ne mogu biti više od 0.50m računajući od kote regulacione linije, radi obezbeđenja vizuelne preglednosti raskrsnice.
- Odvod površinskih voda ostvariti sistemom otvorenih ili zatvorenih kanala (način odvodnjavanja se ne smije vršiti na štetu susjednih parcela i mora se uskladiti sa propisanim posebnim uslovima za projektovanje instalacija).

4. USLOVI ZA IZGRADNJU I ARHITEKTONSKO OBLIKOVANJE OBJEKTA:

• Uslovi stabilnosti terena i materijal konstrukcije:

- **Fundiranje:** temeljenje objekta projektovati na osnovu podataka o nosivosti i sastavu tla, koji su dati u tački 1. Prirodni uslovi, kao i na osnovu podataka iz Elaborata o rezultatima izvršenih geoloških istraživanja tla (ukoliko postoji obaveza da se radi za datu lokaciju). Temelje konstrukcije treba projektovati tako da se za dejstvo osnovnog opterećenja izbjegnu diferencijalna slijezanja.
- **Konstruktivni sistem:** Konstrukciju objekta racionalno prilagoditi arhitektonskom rješenju uz pridržavanje važećih standarda, propisa i pravilnika o tehničkim normativima.

• Arhitektonsko oblikovanje:

- Arhitektonsko oblikovanje objekata mora se prilagoditi postojećem ambijentu i planiranoj namjeni.
- Ograde mogu biti u kombinaciji kamena, betona sa kamenom oblogom, metala ili ograde od punog zelenila-živice.

5. USLOVI ZA UREĐENJE URBANISTIČKE PARCELE:

• Uslovi za uređenje urbanističke parcele i pejzažno oblikovanje lokacije:

- U skladu sa članom 25. Odluke o ostvarivanju posebnog interesa zaštite i unapređenja zelenih površina na teritoriji opštine Herceg Novi („Sl. list CG”, op. prop. br. 24/15 i 27/16), obavezni sastavni dio projektne dokumentacije je i projektno-tehnička dokumentacija pejzažne arhitekture.
- Tehnička dokumentacija za izdavanje građevinske dozvole, mora imati snimak postojećeg stanja zelenih površina i elaborat pejzažne taksacije sa podacima o postojećem dendrološkom materijalu, vrsti, kavalitetu, bonitetu, obimu stabla, prečniku krošnje, zdravstvenom stanju i dekorativnosti.
- Obezbediti minimum 50% objektom nepokrivenog dijela parcele za ozelenjavanje.
- Postojeće zelenilo na parceli treba maksimalno zadržati. Ozelenjavanje parcele uz ulicu (ili drugu i javnu površinu) vršiti reprezentativnim autohtonim ili alohtonim vrstama.

- Potrebno je voditi računa da se ne promjeni oticanje vode na štetu susjednih parcela i objekata.

6. OSTALI USLOVI:

- Investitor je obavezan da propiše projektni zadatak za izradu tehničke dokumentacije za predmetnu izgradnju objekta uz obavezno poštovanje ovih urbanističko-tehničkih uslova.
- Tehničku dokumentaciju raditi po svim potrebnim fazama u skladu sa Zakonom o planiranju prostora i izgradnji objekata („Sl. list CG”, br. 64/17, 44/18, 63/18 i 11/19), Pravilnikom o načinu izrade i sadržini tehničke dokumentacije za građenje objekta („Sl. list CG”, br. 44/18), ovim uslovima, uslovima i preporukama javnih preduzeća za oblast infrastrukture, svim važećim propisima, normativima i standardima za projektovanje ove vrste objekata, a na osnovu projektnog zadatka investitora.
- Pomoćni objekat se postavlja, odnosno gradi na osnovu odobrenja nadležnog organa lokalne uprave za poslove uređenja prostora i izgradnje objekata. Odobrenje iz prethodnog stava se izdaje na osnovu sledeće dokumentacije:
 - o dokaza o pravu svojine, odnosno drugom pravu na građevinskom zemljištu i kopije plana;
 - o uslova za postavljanje odnosno građenje objekta;
 - o tehničke dokumentacije urađene u skladu sa ovom odlukom izrađene u devet primjeraka od kojih su sedam u zaštićenoj digitalnoj formi;
 - o građevinske dozvole za objekat čijem korišćenju služi pomoćni objekat, osim za ograde i potporne zidove;
 - o saglasnosti, mišljenja i drugih dokaza utvrđenih posebnim propisima.
- Sastavni dio ovih urbanističko-tehničkih uslova su skica plana lokacije, izvodi iz Prostorno-urbanističkog plana Opštine Herceg Novi za period do 2030.godine, GUR Herceg Novi (“Sl. list CG”, op. prop. br. 52/18) list br.07c - “Podjela Opštine na prostorno-funkcionalna područja sa tipovima građevinskog područja”, list br.14- “Plan namjene površina sa elementima regulacije”, Kopija katastarskog plana R. 1:1000 i Prepis lista nepokretnosti br.3167 k.o. Topla
- Predmetni urbanističko – tehnički uslovi važe do isteka važenja Odluke na osnovu koje su izdati, odnosno do donošenja Plana generalne regulacije Crne Gore, kojim će biti jasno precizirani uslovi za postavljanje odnosno građenje pomoćnih objekata, shodno članu 223. Zakona o planiranju prostora i izgradnji objekata (“Sl. list CG”, broj 64/17, 44/18, 63/18 i 11/19).

SAMOSTALNI SAVJETNIK I

art. Sanja Todorović, dipl.ing.

Sanja Todorović

**ŠEF ZA IZGRADNJU I
LEGALIZACIJU OBJEKATA**

Božo Bećir, spec.sci.građ.

Božo Bećir

SEKRETARKA

art. Marija Sekulić, spec. sci.

Marija Sekulić

DOSTAVITI:

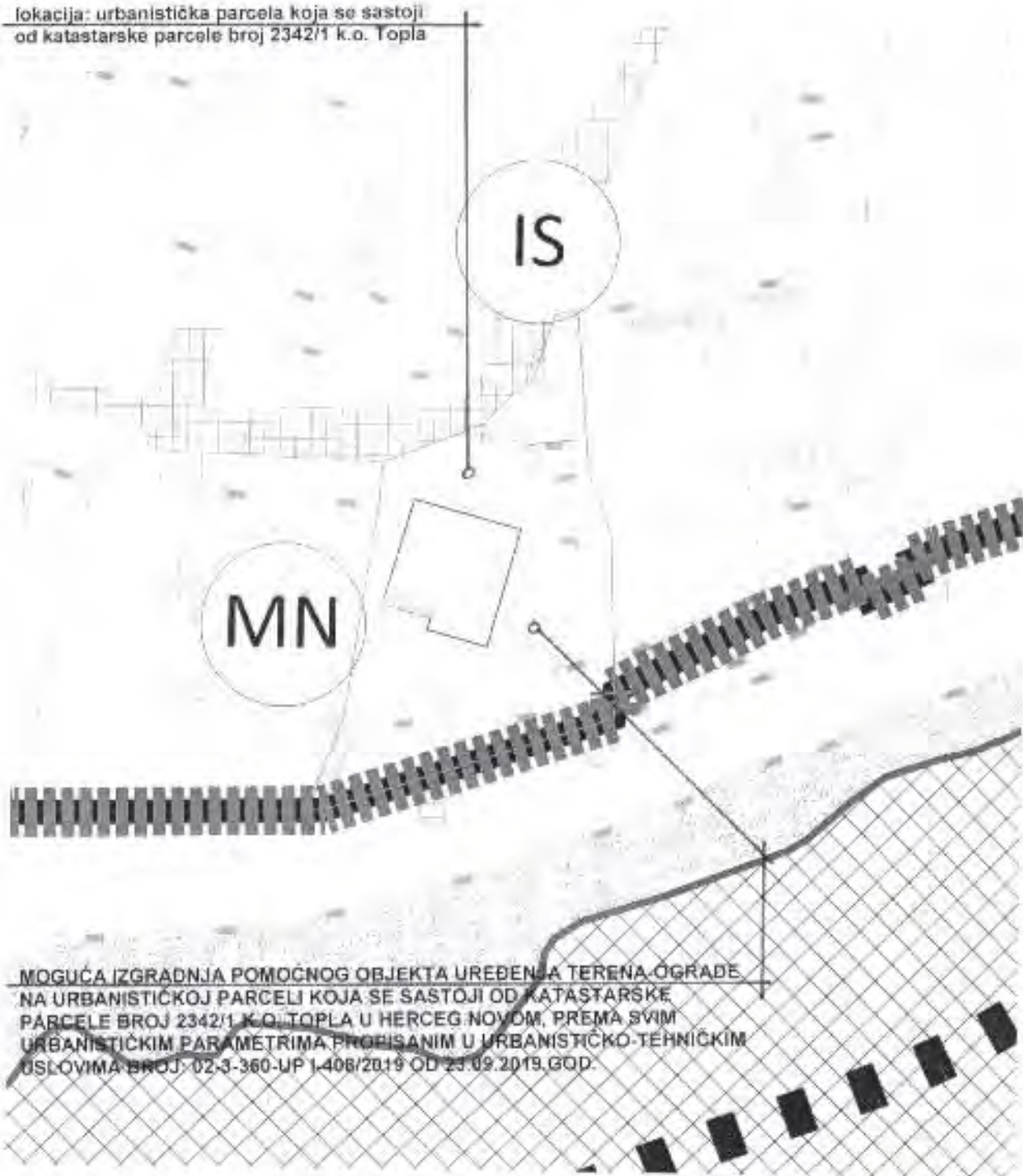
- Imenovanom,
- Sekretarijatu,
- Komunalnoj policiji,
- Arhivi.

SKICA PLANA LOKACIJE UZ URBANISTIČKO-TEHNIČKE USLOVE

Broj: 02-3-350-UP I-408/2019 od 23.09.2019.god.

Na osnovu: Odluke o postavljanju odnosno građenju i uklanjanju pomoćnih objekata („Sl. list CG“, op. prop. br.17/15 i 27/16)

lokacija: urbanistička parcela koja se sastoji od katastarske parcele broj 2342/1 k.o. Topla



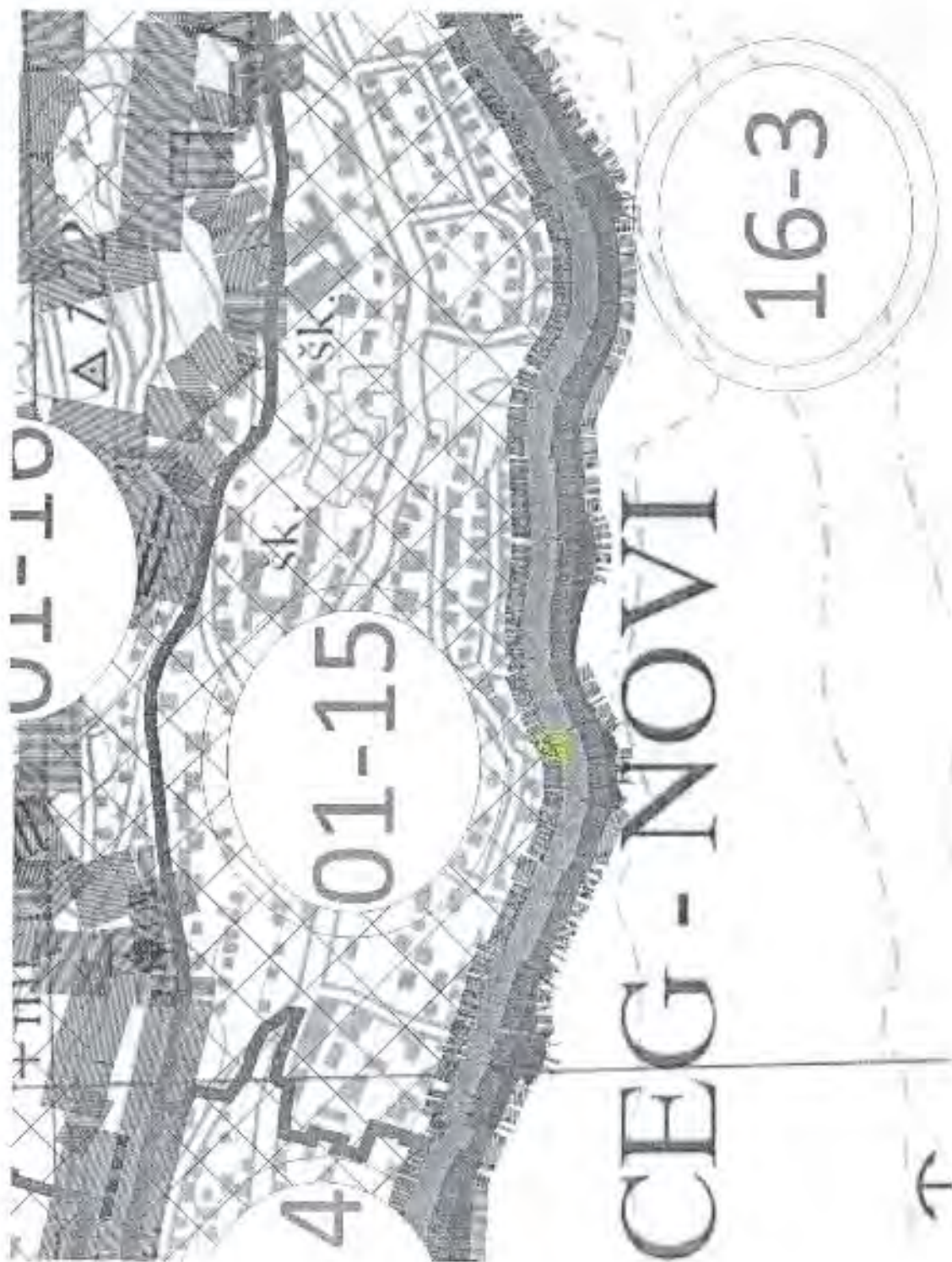
**MOGUĆA IZGRADNJA POMOĆNOG OBJEKTA UREĐENJA TERENA OGRADE
NA URBANISTIČKOJ PARCELI KOJA SE SASTOJI OD KATASTARSKE
PARCELE BROJ 2342/1 K.O. TOPLA U HERCEG NOVOM, PREMA SVIM
URBANISTIČKIM PARAMETRIMA PROPIŠANIM U URBANISTIČKO-TEHNIČKIM
USLOVIMA BROJ: 02-3-360-UP I-408/2019 OD 23.09.2019.GOD.**

SAMOSTALNI SAVJETNIK I
arh. Sanja Todorović, dip. ing.



Izvodi iz Prostorno-urbanističkog plana Opštine Herceg Novi za period do 2030.godine ("Sl. list CG", op. prop. br. 52/18 i 04/19)

- list br.07c-"Podjela Opštine na prostorno-funkcionalna područja sa tipovima građevinskog područja", planska jedinica "01-15"- "Savina"



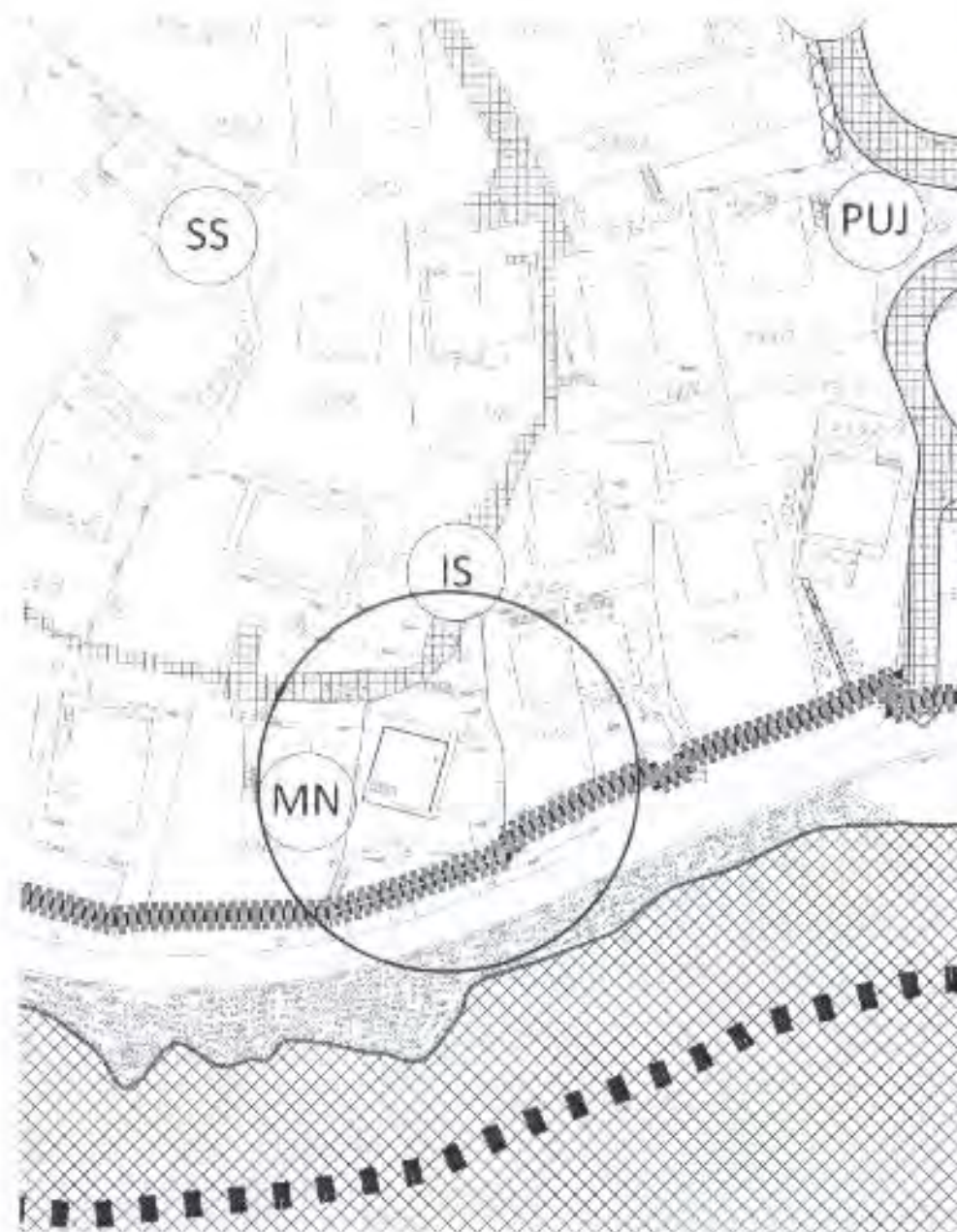
SAMOSTALNI SAVJETNIK I
arh. Sanja Todorović, dipl. ing.



Izvodi iz Prostorno-urbanističkog plana Opštine Herceg Novi za period do 2030.godine
("Sl. list CG", op. prop. br. 52/18 i 04/19)

- list br.14-"Plan namjene površina sa elementima regulacije"

MN-površine za mješovite namjene



SAMOSTALNI SAVJETNIK I
arh. Sanja Todorović, dipl. ing.





КОПИЈА ПЛАНА

Размјера 1: 1000



ИЗВОД ИЗ ДИГИТАЛНОГ ПЛАНА
Слика 10

Одговоран
Службено лице





UPRAVA ZA NEKRETNINE

PODRUČNA JEDINICA
HERCEG NOVI

Broj: 109-956-7144/2019

Datum: 25.04.2019.

KO: TOPLA

Na osnovu člana 173 Zakona o državnom premetju i katastru nepokretnosti ("Sl. list RCG" br. 29/07, "Sl. list CG" br. 73/10, 032/11, 040/11, 043/15, 037/17 i 17/18), postupajući po zahtjevu OPŠTINA HERCEG NOVI, , za potrebe ITU izdaje se

LIST NEPOKRETNOSTI 3167 - PREPIS

Podaci o parcelama

Broj	Podbroj	Broj zgrade	Plan Skica	Datum opisa	Potes ili ulica i kućni broj	Način korišćenja Osnov sticanja	Bon. klasa	Površina m ²	Prilog
2342	1		22 39	26/03/2015	SAVINA	Stambeni prostor KUPOVINA		23	0.00
2342	1		22 39	26/03/2015	SAVINA	Stambeni prostor KUPOVINA		306	0.00
2342	1	1	22 39	26/03/2015	SAVINA	Pomoćna stambena zgrada KUPOVINA		153	0.00
2342	1	2	22 39	26/03/2015	SAVINA	Pomoćna zgrada KUPOVINA		45	0.00
Ukupno								530	0.00

Podaci o vlasniku ili nosiocu

Matični broj - ID broj	Naziv nosioca prava - adresa i mjesto	Prava	Obim prava
6192000013386	KELIBERDA ALEXANDER RUSKA FEDERACIJA	Svojina	(1)

Podaci o objektima i posebnim djelovima

Broj	Podbroj	Broj zgrade	Način korišćenja Osnov sticanja Sobnost	PD Godina izgradnje	Spratnost/ Sprat Površina	Prava Vlasnik ili nosilac prava Adresa, Mjesto
2342	1	1	Pomoćna stambena zgrada GRADENJE	0	1P 153	(1) KELIBERDA ALEXANDER 6192000013386 RUSKA FEDERACIJA
2342	1	1	Stambeni prostor GRADENJE	1	1P 91	(1) KELIBERDA ALEXANDER 6192000013386 RUSKA FEDERACIJA
2342	1	1	Stambeni prostor GRADENJE	2	2P 119	(1) KELIBERDA ALEXANDER 6192000013386 RUSKA FEDERACIJA
2342	1	1	Stambeni prostor GRADENJE	1	1P 98	(1) KELIBERDA ALEXANDER 6192000013386 RUSKA FEDERACIJA
2342	1	2	Pomoćna zgrada GRADENJE	0	1P 15	(1) KELIBERDA ALEXANDER 6192000013386 RUSKA FEDERACIJA
2342	1	2	Stambeni prostor GRADENJE	1	1P 46	(1) KELIBERDA ALEXANDER 6192000013386 RUSKA FEDERACIJA





Podaci o teretima i ograničenjima

Broj	Podbroj	Broj zgrade	PI	Redni broj	Način korišćenja	Datum upisa Vrijeme upisa	Opis prava
2342	1	1	1	1	Stambeni prostor	22/10/2015 11:30	Zabilješka poreskog potraživanja U UKUPNOM IZNOSU OD 1680,53 EUR U KORIST OPŠTINE HERCEG NOVI, A NA OSNOVU ZAKLJUČKA O OBEZBIJEDJENJU PORESKOG POTRAŽIVANJA UPRAVE LOKALNIH JAVNIH PRIHODA OPŠTINE HERCEG NOVI BROJ 02-8-UP/5-467/2015 OD 17.08.2015. GODINE
2340	1	1	2	1	Stambeni prostor	22/10/2015 11:40	Zabilješka poreskog potraživanja U UKUPNOM IZNOSU OD 1680,53 EUR U KORIST OPŠTINE HERCEG NOVI, A NA OSNOVU ZAKLJUČKA O OBEZBIJEDJENJU PORESKOG POTRAŽIVANJA UPRAVE LOKALNIH JAVNIH PRIHODA OPŠTINE HERCEG NOVI BROJ 02-8-UP/5-467/2015 OD 17.08.2015. GODINE
2342	1	1	3	1	Stambeni prostor	22/10/2015 11:10	Zabilješka poreskog potraživanja U UKUPNOM IZNOSU OD 1680,53 EUR U KORIST OPŠTINE HERCEG NOVI, A NA OSNOVU ZAKLJUČKA O OBEZBIJEDJENJU PORESKOG POTRAŽIVANJA UPRAVE LOKALNIH JAVNIH PRIHODA OPŠTINE HERCEG NOVI BROJ 02-8-UP/5-467/2015 OD 17.08.2015. GODINE
2342	1	2	1	1	Nestambeni prostor	22/10/2015 11:30	Zabilješka poreskog potraživanja U UKUPNOM IZNOSU OD 1680,53 EUR U KORIST OPŠTINE HERCEG NOVI, A NA OSNOVU ZAKLJUČKA O OBEZBIJEDJENJU PORESKOG POTRAŽIVANJA UPRAVE LOKALNIH JAVNIH PRIHODA OPŠTINE HERCEG NOVI BROJ 02-8-UP/5-467/2015 OD 17.08.2015. GODINE

Taksa naplaćena na osnovu Tarifnog broja 1, Zakona o administrativnim taksama ("Sl. list CG, br. 18/19) u iznosu od 2 eura.
Naknada za korišćenje podataka pretnjera, katastra nepokretnosti i usluga, naplaćena na osnovu člana 174 Zakona o državnom pretnjeru i katastru nepokretnosti ("Sl. list RCG" br. 29/07, "Sl. list CG" br. 73/10, 032/11, 040/11, 043/15, 037/17 i 17/18) u iznosu od 3 eura.



RADUSINOVIĆ MIRJANA

