



Crna Gora
Opština Herceg Novi

URBANISTIČKO - TEHNIČKI USLOVI

ZA IZRADU TEHNIČKE DOKUMENTACIJE
ZA IZGRADNJU OBJEKTA

PRAVNI OSNOV

Prostorno urbanistički plan OHN
("Sl. list Crne Gore- opštinski propisi"- br. 52/18)


PODNOŠILAC ZAHTEVA:

Samardžić Radmila,
Ul. Save Ilića bb, Herceg Novi

OBRADIVAČ:

**SEKRETARIJAT ZA PROSTORNO PLANIRANJE I
IZGRADNJU OPŠTINE HERCEG NOVI**

Herceg Novi, 21.08.2019. godine



CRNA GORA
OPSTINA HERCEG NOVI
-Sekretarijat za prostorno planiranje i izgradnju-
Broj: 02-3-350-UPI-448/2019
Herceg Novi, 21.08.2019. godine

Sekretarijat za prostorno planiranje i izgradnju, na osnovu člana 74 Zakona o planiranju prostora i izgradnji objekata ("Sl. list CG", broj 64/17, 044/18, 063/18, 011/19), člana 1 Uredbe o povjeravanju dijela poslova Ministarstva održivog razvoja i turizma jedinicama lokalne samouprave ("Sl. list CG", br. 87/18), člana 14, stav 1, alineja 3 Odluke o organizaciji i načinu rada lokalne uprave Opštine Herceg Novi ("Sl. list CG"; op. prop. br. 30/18) i podnijetog zahtjeva Samardžić Radmile izdaje:

URBANISTIČKO - TEHNIČKE USLOVE ZA IZRADU TEHNIČKE DOKUMENTACIJE

za izgradnju objekta , u zoni stanovanja SS- srednje gustine (planskoj jedinici 01-10 "Topla" - GUR-a Igalo), na lokaciji: urbanistička parcela UP, koja odgovara katastarskoj parceli broj 391/1 i 391/2 K.O. Topla u Herceg Novom, u zahvatu Prostorno urbanističkog plana OHN (»Sl. list CG«, op. prop. br. 52/ 18).

PODNOŠILAC ZAHTJEVA:

- Samardžić Radmila, Herceg Novi
- Zahtjev podniet ovom Sekretarijatu dana 08.5.2019.godine,pod br.02-3-350-UPI-448/2019.


POSTOJEĆE STANJE:

- **Kopija plana i Prepis lista nepokretnosti**

- Kopija katastarskog plana za kat. parcelu broj 391/1 i 391/2 K.O. Topla, broj: 526/2019 od 05.06.2019. godine izdata od Uprave za nekretnine Podgorica, P.J. Herceg Novi, razmjere R 1:1000;
- Prepis lista nepokretnosti br. 815 koji je izdat od strane Uprave za nekretnine, PJ Herceg Novi broj: 109-956-8345/2019 od 23.05.2019. godine, kojim se dokazuje da je Konjević Andrija 1/1 vlasnik na kat. parc. br. 391/1 i 391/2 K.O.Topla (uk. površine 583m² u naravi Dvorište 434m², Porodična stambena zgrada br.1- 72m² i neplodna zemljišta- 77m²); sa teretima zabiljezbe rješenja o izvršenju.

Podaci o objektima i posebnim djelovima

- Porodična stambena zgrada br.1; P, 72m² – Pd1- stambeni prostor 1P, P=32m² ; Pd2 – stambeni prostor P, P= 64m²;



- **Izvod iz planskog dokumenta:**

- Predmetna parcela nalazi se u zahvatu Prostorno urbanističkog plana OHN (»Sl. list CG«, op. prop. br. 52/ 18).
- Uvidom u priloženu kopiju plana br.526/2019 od 05.04.2019.godine i LN 815, utvrđeno je da na predmetnoj katastarskoj parceli br. 391/1 KO.Topla ima evidentiran izgrađeni objekat.

PLANIRANO STANJE :

- **Namjena parcele odnosno lokacije:**

- Uvidom u grafički prilog PUP-a OHN list broj 06 GUR Igalo: -Plan namjene površina-, utvrđeno je da se predmeta katastarska parcela nalazi u zoni SS – stanovanje srednje gustine.
- Grafičkim prilogom PUP-a OHN list br. 10 GUR Igalo:- smjernice za sprovođenje-, utvrđeno je da se predmetna parcela nalazi u planskoj jedinici 01-10 – "Topla"
- U tekstualnom dijelu PUP-a, u poglavlju 9.7. Smjernice za sprovođenje PUP-a po panskim jedinicama, prostor Opštine Herceg Novi uređivaće se za konkretno navedenu plansku jedinicu i predmetnu lokaciju - direktnom primjenom Gur-a za područje gdje se istim ne predviđa obaveza donošenja planova detaljne razrade.
- U zavisnosti od planirane namjene, na jednoj urbanističkoj parceli se može graditi: jedan osnovni objekat i više pomoćnih objekata, koji čine funkcionalnu ili ekonomsku cjelinu sa osnovnim objektom. Osnovni objekat se može planirati kao slobodnostojeći objekat, dvojni objekat i objekat u nizu.


Posebna pravila građenja i uređenja prostora

Stanovanje srednje gustine (SS)

- Tip osnovnog objekta: slobodnostojeći, ugrađeni ili poluugrađeni objekti višeporodičnog stanovanja;
- Maksimalno dozvoljena spratnost na ravnim i blago nagnutim terenima (nagiba do 15°): 4 nadzemne etaže (Su+P+2); (Su+P+1+Pk); (P+3) ili (P+2+Pk) + 1 podzemna etaža (podrum);
- Na terenima nagiba \geq od 15°, objekti se mogu planirati kao terasasti, maksimalno dozvoljene spratnosti: 4 nadzemne etaže (Su+P+2); (Su+P+1+Pk) + 1 podzemna etaža (podrum);
- Na terenima nagiba \geq od 25°, objekti se mogu planirati kao terasasti, maksimalno dozvoljene spratnosti: 5 nadzemnih etaža (Su+P+3); (Su+P+2+Pk) + 1 podzemna etaža (podrum);
- Urbanistička parcela (za izgradnju novog objekta) se ne može formirati ukoliko ista nema obezbjeđen pristup na javnu saobraćajnicu;
- Površina parcele: od min. 250m² do 1000m², u zavisnosti od tipa objekta, u posebnim slučajevima min 200m² (zatečeno stanje, deobe isl.);
- Maksimalni indeks zauzetosti Iz = **0,4**;
- Maksimalni indeks izgrađenosti li = **1,2**;
- Međusobna udaljenost građevinske i regulacione linije: minimalno 5,0m (izuzev u slučaju interpolacija u već izgrađenim cjelinama, gdje se slijedi građevinska linija postojećih fizičkih struktura);
- Poštovati minimalna odstojanja u odnosu na granice susjednih urbanističkih parcela, za poziciju i visinu objekta i dr. dato u opštim pravilima građenja PUP-a u Poglavlju 9.4.1.2.);



- Obezbijediti odgovarajući broj parking mjesta na parceli ili u sklopu objekta prema datim normativima, pod uslovom da je obezbeđen kolski prilaz do parcele. Izuzetak od ovog pravila su objekti koji se rekonstruišu a čiji terenski uslovi ili gustina izgrađenosti ne omogućavaju izgradnju (dodatnih) parking;
 - U okviru objekata stanovanja srednjih gustina, učešće poslovanja (kompatibilne namjene koje prate stanovanje) u odnosu na stanovanje može biti i preko 30%, a max. 50%. Poželjno je zone stanovanja srednjih gustina uz važne saobraćajnice transformisati u zone mješovite namjene u funkciji poboljšanja turističke ponude, uslužnih i trgovačkih djelatnosti;
 - Na objektima koji nizom formiraju jedinstven ulični front, potrebno je uskladiti spratnost (posebno spratne visine i visine vijenaca) sa neposrednim susjedima;
 - Fasade objekata zidati ili oblagati kamenom (danilovgradski, brački ili nikšićki kamen) ili bojiti u bijeloj boji (tonovi iz palate bež, sv.sive, prljavo bijele), kao i tonovi iz palete zagasiti "zemljanih" boja: žute, oker, terakot, smeđe i sl.);
 - Materijalizaciju i oblikovanje postojećih objekata vršiti uz upotrebu tradicionalnih i savremenih materijala, a izgled i kvalitet arhitektonskog rješenja prilagoditi namjeni objekta, kontekstu, uz mogućnost primjene savremenog arhitektonskog izraza, poštujući utvrđene režime zaštite (granice zaštite i granice zaštićene okoline);
 - Ograđivanje parcele prema javnoj površini uskladiti sa ambijentalnim karakteristikama konteksta, tako da predstavlja logičan kontinuitet u prostoru;
 - Ozelenjavanje parcele uz ulicu (ili drugu i javnu površinu) vršiti reprezentativnim autohtonim ili alohtonim vrstama;
 - Dozvoljava se izgradnja pomoćnih objekata u funkciji osnovnog objekta, ukoliko se ne ugrožavaju javne površine, vizure, urbani kontekst i kvalitetne vrtne zelene površine;
 - Obezbijediti minimum 50% objektom nepokrivenog dijela parcele za ozelenjavanje;
- **Pravila parcelacije - Uslovi za formiranje urbanističke parcele pri direktnom sprovođenju plana van zahvata detaljnih razrada:**
- Urbanistička parcela se formira uz maksimalno poštovanje katastarske parcelacije, na način da postojeća katastarska/ katastarske parcele ili njihovi dijelovi postaje/ postaju urbanistička parcela ukoliko:
 - se ne nalazi na prostoru planirane saobraćajne i tehničke infrastructure, pr čemu se regulaciona linija određuje u zavisnosti od vrste i ranga saobraćajnice tj. infrastrukturnog objekta u skladu sa zakonom,
 - se ne nalazi u zonama namjenjenim zelenim ili drugim javnim površinama,
 - ima obezbjeđen kolski pristup sa javnog puta,
 - ima obazbjeđen direktan priključak na elektroenergetsku mrežu, ili OIE u okviru sopstvenog objekta,
 - svojim oblikom i veličinom zadovoljava uslove definisane ovim Planom za pojedine vrste objekata.
- Napomena:** Prilikom direktnog sprovođenja ovog Plana, na područjima gdje ne postoji mogućnost priključka, odnosno nije racionalno obezbijediti priključak na javnu vodovodnu i kanalizacionu mrežu, vodosnadbijevanje i odvođenje otpadnih voda iz objekta može se rješavati odgovarajućim alternativnim rješenjima, na higijenski način, kojima se ne ugrožava životna sredina (bunari, bistjerne, uređaji i sistemi za prečišćavanje otpadnih voda is l.).
- **Minimalna površina urbanističke parcele: 250 m²**
 - Površina katastarske parcele br. 391/1 i 391/2 KO. Topla ukupno iznosi **583m²**, prema priloženom listu nepokretnosti broj 815 KO Topla.




- Poštujući navedene urbanističke parametre i smjernice za sprovođenje plana, utvrđuje se lokacija kao urbanistička parcela koja odgovara katastarskoj parceli broj 391/1 i 391/2 K.O. Topla.
- Članom 13 Pravilnika o načinu izrade i sadržini tehničke dokumentacije za građenje objekata (»Sl.list CG« br. 44/18), stav 1, tačka 2, propisano je da tehnička dokumentacija za građenje objekata sadrži Elaborat parcelacije po planskom dokumentu, ovjeren od strane organa uprave nadležnog za poslove katastra.
Članom 237 Zakona o planiranju prostora i izgradnji objekata (»Sl. list CG«, br. 64/17, 44/18, 63/18) definisano je da do donošenja plana generalne regulacije Crne Gore može se graditi na dijelu urbanističke parcele, ako nedostajući dio urbanističke parcele ne utiče na funkcionalnost i pristup objektu i uz uslov da se indeksi zauzetosti i izgrađenosti utvrđeni za urbanističku parcelu umanje za nedostajući dio urbanističke parcele.
- **Građevinska i regulaciona linija, odnos prema susjednim parcelama:**
 - Planskim dokumentom su definisane tri vrste građevinskih linija- **građevinska linija ispod zemlje ili vode (GL 0)** kojom se utvrđuju gabariti za podzemne dijelove objekta ili podzemne objekte, **građevinska linija na zemlji (GL1)** koja definiše granicu do koje je moguće planirati nadzemni dio objekta do visine prizemlja i **građevinska linija iznad zemlje (GL2)** kojom se tvrdi gabarit za nadzemni dio objekta iznad prizemlja, kao i za nadzemne objekte koji ne sadrže prizemnu etažu (pasarele, nadzemni koridori i pješački prelazi).
 - Kod objekata kojima se građevinska linija na zemlji i građevinska linija iznad zemlje poklapaju sa regulacionom linijom, dozvoljeno je planirati konzolne ispuste- erkere i balkone maksimalne dubine 1.80 m, **isključivo u slučajevima postojanja trotoara u minimalnoj širini najvećeg prepusta objekta**, čime se istovremeno obezbjeđuje nadstrešnica za pješake.
 - Za objekte čija je visina (H) $\leq 10,0\text{m}$, **minimalna udaljenost građevinske linije (GL1) od regulacione linije (RL) mora biti minimum 5,0 m** (izuzev u okviru vrijednih urbanih ili ruralnih cjelina, ako se slijedi uobičajena ili postojeća izgrađenost u okviru istih). **Gdje god je to moguće, obezbijediti minimalno međusobno rastojanje građevinske i regulacione linije od 7,0m.**
 - Minimalna odstojanja u odnosu na granice susjednih urbanističkih parcela kao i u odnosu na ostale površine druge namjene (ostale građevinske linije), određuju se na način da se ispoštuju sl. uslovi:
Za objekte čija je visina $h^* \leq 10,0\text{m}$, **udaljenost prema susjednim parcelama mora biti minimum 2,5m** (izuzev u okviru vrijednih urbanih ili ruralnih cjelina, ako slijedi uobičajena ili postojeća izgrađenost u okviru istih). Izuzetno, u izgrađenim dijelovima građevinskog područja, minimalna udaljenost od bočnih granica urbanističke parcele može da iznosi 1,5 m uz jednu granicu urbanističke parcele, kada je to uslovljeno njenim oblikom (nedovoljna širina), a moguće je na taj način ispoštovati normative i standarde za izgradnju slobodnostojećih objekata. Takođe, manja udaljenost od definisane udaljenosti od 2,50m, je moguća uz pismenu saglasnost vlasnika susjedne parcele. Udaljenost od bočnih granica mjeri se od pročelja zgrade prema bočnoj granici i u slučaju različitih vrijednosti- mjerodavna je manja vrijednost.

*H je visina objekta mjerena od konačno uređenog terena uz objekat do vijenca ili do sljemena zabatnog zida zgrade, pri čemu je mjerodavna ona visina koja je orijentisana prema javnoj površini.

h je visina objekta mjerena od konačno uređenog terena uz objekat do vijenca ili do sljemena zabatnog zida zgrade, pri čemu je mjerodavna najviša visina koja je orijentisana prema susjedima).

G.L. – je linija na, iznad i ispod površine zemlje i vode definisana grafički i numerički, koja predstavlja granicu do koje je dozvoljeno graditi objekat (član 5 stav 1 tačka 7 Zakona o planiranju prostora i izgradnji objekata (»Sl.list CG«, br.64/17, 044/18,063/18)).



R.L. – je linija koja dijeli javnu površinu od površina namijenjenih za druge namjene (član 5 stav 1 tačka 23 Zakona o planiranju prostora i izgradnji objekata (»Sl.list CG«, br.64/17,044/18,063/18)).

Indeks izgrađenosti je količnikbruto građevinske površine objekta i ukupno površine jedinice građevinskog zemljišta (parcele, lokacije, bloka, zone (član 5 stav1 tačka 8 Zakona o planiranju prostora i izgradnji objekata (»Sl.list CG«, br.64/17, 044/18,063/18))).

Indeks zauzetosti je količnik izgrađene površine pod objektima i ukupne površine jedinice građevinskog zemljišta (zauzetosti, lokacije, bloka, zone (član 5 stav1 tačka 9 Zakona o planiranju prostora i izgradnji objekata (»Sl.list CG«, br.64/17, 044/18,063/18))).

Obračun površina i zapremina objekata u oblasti visokogradnje potrebno je vršiti u skladu sa pravilnikom o načinu obračuna površine i zapremine objekata (»Sl.list CG« br.06/18), a prema crnogorskom standardu **MEST EN 15221-6**.

PREPORUKE ZA SMANJENJE UTICAJA I ZAŠTITU OD ZEMLJOTRESA, KAO I DRUGE USLOVE ZA ZAŠTITU OD ELEMENTARNIH NEPOGODA I TEHNIČKO-TEHNOLOŠKIH I DRUGIH NESREĆA:


- **Zaštite od požara** – izradom Elaborata zaštite od požara sa izvještajem o tehničkoj kontroli istog, shodno čl. 89 Zakona o zaštiti i spašavanju („Sl.list CG”, br. 13/07 i 05/08, 86/09, 32/11 i 54/16) i pratećim propisima.
- **Zaštite na radu** - U skladu sa čl. 9 Zakona o zaštiti i zdravlju na radu („Sl.list CG”, br. 34/14), projektant je obavezan da pri izradi tehničke dokumentacije razradi propisane mjere zaštite u skladu sa tehnološkim projektnim zadatkom. Investitor je dužan da od ovlaštene organizacije pribavi **reviziju - ocjenu** da je tehnička dokumentacija urađena u skladu sa propisima koji se odnose na zaštitu i zdravlje na radu, tehničkim propisima, standardima itd.; Za potrebe izgradnje objekta izraditi Elaborat o uređenju gradilišta, shodno čl. 10 istog zakona.
- **Zaštite od elementarnih nepogoda** – shodno Zakonu o zaštiti i spašavanju („Sl.list CG” br. 13/07) , Pravilniku o mjerama zaštite od elementarnih nepogoda („Sl.list RCG”, br. 8/93) kao i drugim zakonskim i tehničkim propisima iz oblasti zaštite od požara i eksplozija;

USLOVI I MJERE ZAŠTITE ŽIVOTNE SREDINE:

- **Zaštita životne sredine** – shodno Zakonu o procjeni uticaja na životnu sredinu („Sl.list RCG”, br. 80/05) i ukoliko je potrebno sprovesti postupak procjene uticaja na životnu sredinu izradom posebnog Elaborata.

USLOVI ZA PEJZAŽNO OBLIKOVANJE:

- U okviru urbanističkih parcela formirati dovoljan broj poprečnih i podužnih veza (komunikacija) u skladu sa potrebama korisnika, a prema načinu korišćenja prostora u zavisnosti od planiranih namjena;
- Nivelaciju slobodnih površina projektovati terasasto i prilagoditi konfiguraciji terena, u skladu sa kotama niveleta planiranih saobraćajnica;
- Popločavanje vršiti kamenim pločama u skladu sa ambijentalnim vrijednostima lokacije. U zavisnosti od konteksta dozvoljene su i savremene interpretacije novim materijalima (štampani beton, behaton ploče i dr.);
- Parkiranje obezbijediti na urbanističkoj parceli ili otvorenim parkingom ili u okviru garaže unutar objekta. Dozvoljena je i kombinacija parkiranja na parceli sa garažiranjem u okviru objekta. Utvrđena veličina jednog parking mjesta iznosi 2,50 x 5,00m, (odnosno 3,70 x 5,00 m - parking mjesta za lica sa posebnim potrebama), a kapacitet potrebnog broja parking mjesta se određuje po normativima u zavisnosti od namjene;
- Ozelenjavanje vršiti u zavisnosti od zona namjene i vrste objekata, planiranjem autohtonog visokodekorativnog dendromaterijala, po uzoru na mediteransku vrtnu arhitekturu. U zaštitnom pojasu između građevinske i regulacione linije preporučuje se



sadnja drvenastog i žbunastog autohtonog zelenila u funkciji zaštite od negativnih uticaja (tampon zona).

- Odvod površinskih voda ostvariti sistemom otvorenih ili zatvorenih kanala (način odvodnjavanja se ne smije vršiti na štetu susjednih parcela i mora se uskladiti sa propisanim posebnim uslovima za projektovanje instalacija);
- Rasvjetu prostora kolskih, pješačkih komunikacija i zelenih vrtних površina treba izvesti pažljivo odabranim niskim rasvjetnim tijelima, sa dovoljnim osvjetljenjem za potrebe normalne funkcije prostora.

USLOVI I MJERE ZAŠTITE NEPOKRETNIH KULTURNIH DOBARA:

- **Zaštita ambijenta i kulturnog naslijeđa**

- Zaštita ambijenta i kulturnog naslijeđa se mora sprovoditi poštovanjem tradicionalnih načela organizacije i oblikovanja prostora, tj. savremenom interpretacijom principa tradicionalne arhitekture i organizacije prostora.

- **Zaštita prirodnih vrijednosti:**

- U skladu sa članom 25. Odluke o ostvarivanju posebnog interesa zaštite i unapređenja zelenih površina na teritoriji opštine Herceg Novi („Sl.list CG”, -o.p - br. 24/15), obavezni sastavni dio projektne dokumentacije je i projektno-tehnička dokumentacija pejzažne arhitekture.
- Svaki idejni i glavni projekat mora imati snimak postojećeg stanja zelenih površina i elaborat pejzažne taksacije sa podacima o postojećem dendrološkom materijalu, vrsti, kvalitetu, bonitetu, obimu stabla, prečniku krošnje, zdravstvenom stanju i dekorativnosti.


USLOVI ZA LICA SMANJENE POKRETLJIVOSTI I LICA SA INVALIDITETOM:

- **Uslovi za kretanje invalidnih lica:**

Potrebno je u projektovanju i izvođenju obezbijediti pristup svakom objektu koji mogu da koriste lica smanjene pokretljivosti, takođe nivelaciju svih pješačkih staza i prolaza radići u skladu sa važećim Pravilnikom o bližim uslovima i načinu prilagođavanja objekata za pristup i kretanje lica smanjene pokretljivosti i lica sa invaliditetom ("Sl. list CG" 048/13, 044/15).

USLOVI ZA POSTAVLJANJE I GRADNJU POMOĆNIH OBJEKATA:

- U zavisnosti od planirane namjene, na jednoj urbanističkoj parceli se može graditi: jedan osnovni objekat i jedan ili više pomoćnih objekata, koji čine funkcionalnu ili ekonomsku cjelinu sa osnovnim objektom.
- Pomoćni objekti na urbanističkoj parceli svrstavaju se u tri tipa:
 - tip 1** su pomoćni objekti koji čine funkcionalnu i ekonomsku cjelinu sa objektom čijem korišćenju služe, kao što su podzemne i nadzemne garaže, ostave, magacini, drvarnice, ljetnje kuhinje, portirnice, objekti za smještaj radnika, objekti za obezbjeđenje i sl. Mogu biti privremenog ili stalnog karaktera;
 - tip 2** pomoćni objekti infrastrukture kao što su septičke bio-jame, bunari, cisterne za vodu, rezervoari, bistjerne, šahtovi, kotlarnice, uređaji za grijanje i hlađenje i sl.;
 - tip 3** pomoćni objekti uređenja terena kao što su otvoreni bazeni, fontane, otvoreni ili zakrovljeni šankovi i sl. Pojedini pomoćni objekti ovog tipa mogu privremenog karaktera.Nadzemni i podzemni pomoćni objekti postavljaju se, odnosno grade u granicama urbanističke parcele, na minimalnoj udaljenosti od 1.50 m u odnosu na njene bočne granice.



Blizi uslovi za postavljanje pomoćnih objekata tipa 3 dati su u okviru sledećeg poglavlja "Opšti uslovi za uređenje parcele", a u zavisnosti od specifičnosti namjena i u posebnim poglavljima za odgovarajuće namjene.

- Za konkretno navedenu plansku jedinicu i predmetnu lokaciju u poglavlju Pomoćni objekti je definisano sledeće:
- Pod ovim objektima podrazumijevaju se: ljetnje kuhinje, garaže i sl.
- Na jednoj urbanističkoj parceli može se graditi jedan ili više pomoćnih objekata uz osnovni objekat na parceli
- Najveća površina osnove jednog pomoćnog objekta BRGP: 20 m²;
- Maksimalna spratnost objekta: prizemlje;
- Minimalna udaljenost pomoćnog objekta od granica susjednih parcela: 1,5m.

USLOVI ZA OBJEKTE KOJI MOGU DA UTIČU NA BEZBJEDNOST VAZDUŠNOG SAOBRAĆAJA:

- Nisu PUP-om definisani.

USLOVI ZA OBJEKTE KOJI MOGU DA UTIČU NA PROMJENE U VODNOM REŽIMU:

- Nisu PUP-om definisani.

MOGUĆNOST FAZNOG GRAĐENJA OBJEKATA:

- Nije PUP-om definisana.

USLOVI ZA PRIKLJUČENJE NA INFRASTRUKTURU:


- **Uslovi priključenja na elektroenergetsku infrastrukturu:**

- Elektroenergetske instalacije objekata projektovati prema Tehničkim preporukama EPCG, dostupne na sajtu www.epcg.co.me i na sajtu Opštine Herceg Novi www.hercegnovi.me;
- U prilogu se daju trase PUP-om planiranih vodova;

- **Uslovi priključenja na vodovodnu i kanizacionu infrastrukturu:**

- Instalacije vodovoda i kanalizacije projektovati u svemu prema važećim propisima i normativima za tu vrstu objekata, a priključiti ih na gradsku distributivnu mrežu prema uslovima od DOO "Vodovod i kanalizacija" – Herceg Novi ili Vodnim uslovima izdatim od strane Sekretarijata za komunalne djelatnosti, ekologiju i energetska efikasnost.
- U prilogu se daju trase PUP-om planiranih vodova.
- **Ukoliko se predmetni objekat ne vezuje za javnu vodovodnu mrežu ili javnu mrežu za odvođenje otpadnih voda, tehnička dokumentacija treba da sadrži i Vodne uslove izdate od ovog Sekretarijata (po posebnom zahtjevu vlasnika parcele), a sve u skladu sa članom 112 i 114, Zakona o vodama („Sl.list CG”, br. 27/07, 73/10, 32/11 i 47/11).**

Na projekte instalacija se u daljem postupku pribavljaju potrebne saglasnosti od nadležnih javnih preduzeća i organa, davaoca prethodnih uslova.




• **Uslovi priključenja na saobraćajnu infrastrukturu:**

- **Kolski i pješački prilaz-** Kolski prilaz predmetnoj parceli je obezbijeđen preko k.p. 387 KO Topla – lokalnog puta.
- **Saobraćajno rješenje**
 - Minimalna širina kolovoza na postojećim i planiranim opštinskim putevima je 5,0m.
 - Na dijelu magistralnog puta koji prolazi kroz naselje, a koji je istovremeno i ulica u naselju, nije dozvoljeno parkiranje vozila u uličnom profilu.
 - Minimalna širina panoramskih staza: biciklističkih, pješačkih, rekreativnih i sl. iznosi 1,8 m.
 - Minimalna širina trotoara za planirane puteve u naseljenim područjima iznosi 1,8 m. Za postojeće puteve širinu trotoara moguće je prilagoditi prostornim mogućnostima, a uz uslove obezbjeđenja bezbjednosti kretanja pješaka i pristupa OSI, ako ista nije određena važećim detaljnim razradama.
 - Minimalna širina nekategorisanih puteva iznosi 2,5 m.
 - Magistralni putevi, kao i opštinski putevi koji prolaze kroz naselje, a koji su istovremeno i ulica u naselju, razradom kroz odgovarajuću urbanističku ili tehničku dokumentaciju, izgraditi kao ulica sa elementima koji odgovaraju potrebama naselja (širim kolovozom, trotoarima i sl.), kao i sa putnim objektima na tom putu koji odgovaraju potrebama tog naselja.
 - Van zahvata važećih detaljnih razrada, prilikom direktne primjene PUP-a i GUR-ova, građ. linija objekata se definiše u odnosu tj. paralelno sa osovinom saobraćajnice (kolske, pješačke, stepenišne i dr.), i to:
 - U izgrađenim dijelovima urbanih naselja na način da se uspostavi ulični front u kontinuitetu, ali ne na štetu javnog interesa;
 - Parkiranje vozila za sve objekte, postojeće, planirane i objekte koji se rekonstruišu ili dograđuju, svih namjena u okviru granica Plana uslov za izgradnju je obezbjeđivanje potrebnog broja parking mesta na pripadajućoj parceli i može se rješavati na otvorenim parkiralištima na slobodnoj površini parcele ili u garažama, izvan površine javnog puta.
- **Parkiranje i garažiranje vozila-** Parkiranje vozila neophodno je rješavati isključivo uz objekte na pripadajućim parcelama, prema zahtjevima koji proističu iz namene objekata, a u skladu sa važećim standardima i normativima, na otvorenim/površinskim parkiralištima ili u garažama na pripadajućoj parceli a prema normativima datim ovim Planom i to, kako za putnička vozila tako i za autobuse i teretna vozila a sve saglasno "Pravilniku o bližem sadržaju i formi planskog dokumenta, kriterijumima namjene površina, elementima urbanističke regulacije i jedinstvenim grafičkim simbolima", ("Službeni list Crne Gore", br. 24/10)

Pravila za rješavanje parkiranja u okviru parcele:

- Propisan broj parking mjesta riješiti u okviru urbanističke parcele.
- Podzemne ili nadzemne garaže mogu biti jednoetažne ili višeetažne.
- Gabarit podzemne garaže može biti veći od gabarita objekta, do zauzetosti parcele do 90%, ukoliko ne postoje neka druga tehnička ograničenja kojima bi se ugrozila bezbjednost susjednih objekata.

Namjena objekta	Broj parking mjesta
Stanovanje novo (rezidenti, vikendice)	1,3 PM/ stanu
Restorani, kafići	1 PM na 4-8 stolica
Poslovni objekti	1 PM na 60m ² BRGP



Kapacitete za parkiranje teških teretnih vozila u drumskom saobraćaju treba obezbijediti u zonama industrijskih i skladišnih objekata. Parking prostor za parkiranje teretnih vozila u sklopu industrijskog kompleksa ili skladišta tj. RTC-a, rješavati na pripadajućoj parceli, a prema slijedećem normativu: *1 PM/1200 m2 BRGP industrijskog /skladišnog /magacinskog prostora.*

U zoni objekata industrijskih kompleksa parkiranje vozila se mora rješavati isključivo u okviru pripadajuće parцеле, na otvorenim/površinskim parkiralištima ili u garažama na pripadajućoj parceli, a prema normativima datim ovim Planom.

• **Ostali infrastrukturni uslovi:**

Elektronsku komunikacionu mrežu projektovati prema uslovima za izgradnju izdatim od strane Agencije za elektronske komunikacije i poštansku djelatnost Crne Gore, koji su dostupni na sajtu Agencije za elektronske komunikacije i poštansku djelatnost (Ekip) **www.ekip.me** i sajtu Opštine Herceg Novi **www.hercegnovi.me**;


U prilogu se daju trase PUP-om planiranih vodova.

POTREBA IZRADE GEODETSKIH, GEOLOŠKIH (GEOTEHNIČKIH, INŽENJERSKO-GEOLOŠKIH, HIDROGEOLOŠKIH, GEOMEHANIČKIH I SEIZMIČKIH) PODLOGA, KAO I VRŠENJA GEOTEHNIČKIH ISTRAŽNIH RADOVA I DRUGIH ISPITIVANJA:

• **Prirodni uslovi:**

Uvidom u grafički prilog plana- list br. 05f- Pogodnost terena za urbanizaciju, utvrđeno je da se predetna parcela nalazi u kategoriji II- Tereni pogodni za urbanizaciju uz manja ograničenja.

Litološki opis	Vezane karbonatne I glinovite stijene i poluvezane glinovite stijene				
Nagib terena	10°-20° za vezane stijene, 0°-10° za poluvezane stijene				
Dubina do vode	1,5m-4,0m i više od 4m				
Stabilnost terena	Stabilan i uslovno stabilan				
Nosivost terena	12- 20 N/ cm ² i 20N/ cm ²				
Seizmičnost	zona	B3	C1	C2	C3
	max (q)	0.12	0.16	0.20	0.26
	Ks	0.06	0.08	0.10	0.12
	intenzitet (MCS)	VIII	IX	IX	IX
Temperatura	srednja godišnja	18,1° C			
	min. srednja mjesečna	8°-9° C			
	max. srednja mjesečna	24°-25° C			
Količina padavina	srednja godišnja količina	1990mm			
Intenzitet i učestalost vjetrova	opšta godišnja karakteristika	Nije definisana DUP-om. Pretpostavka: tišina 41%, E- SE- NW			




- Tehnička dokumentacija treba obavezno da sadrži Elaborat o rezultatima izvršenih geoloških istraživanja tla ukoliko je to propisano čl. 7, 32 i 33 Zakona o geološkim istraživanjima ("Sl.list CG", br. 28/93, 27/94, 42/94 i 26/07, 28/11) - u cilju određivanja geoloških i geomehaničkih osobina tla za potrebe izgradnje objekta (detaljna istraživanja se vrše i ukoliko se objekat predviđa sa podrumskom etažom).
- Tehnička dokumentacija treba da sadrži Elaborat geoloških istraživanja, (ukoliko je to propisano članom 7 Zakona o geološkim istraživanjima („Sl.list CG“, br. 28/11))
- **Uslovi stabilnosti terena i materijal konstrukcije:**
 - **Smjernice za aseizmičko projektovanje:** Na predmetnom području moguća je gradnja objekata različite spratnosti uz primjenu svih standardnih građevinskih materijala za konstrukcije i oblikovanje objekata. Mogu biti zastupljeni najrazličitiji konstruktivni sistemi. Kod zidnih konstrukcija preporučuje se primjena zidarije, ojačane sa horizontalnim serklažima i armirane zidarije različitog tipa. Preporučuje se primjena dovoljno krutih međuspratnih konstrukcija u oba ortogonalna pravca, koje treba da obezbijede distribuciju seizmičkih sila u elementima konstrukcije prema njihovim deformacionim karakteristikama. Moguća je primjena najrazličitijih materijala i elemenata za ispunu.
 - **Fundiranje:** Temeljenje projektovati na osnovu podataka o nosivosti i sastavu tla, koji su dati u tački **Prirodni uslovi**, kao i na osnovu podataka iz Elaborata o rezultatima izvršenih geoloških istraživanja tla (ukoliko postoji obaveza da se radi za datu lokaciju). Temelje konstrukcije treba projektovati tako da se za dejstvo osnovnog opterećenja izbjegnu diferencijalna slijeganja. Temelje objekata treba izvoditi na dobrom tlu. Primjenu dva ili više načina temeljenja na istom objektu izbjegavati, osim ako se svaki način temeljenja primjenjuje pojedinačno po konstruktivnim jedinicama. Takođe treba obezbijediti dovoljnu krutost temeljne konstrukcije, a posebno na spojevima temeljnih greda sa stubovima konstrukcije.
 - **Konstruktivni sistem:** Konstrukciju objekta racionalno prilagoditi arhitektonskom rješenju uz pridržavanje važećih standard, propisa i pravilnika o tehničkim normativima.

POTREBA IZRADE URBANISTIČKOG PROJEKTA:

- Za predmetnu lokaciju nije potrebna izrada urbanističkog projekta.

URBANISTIČKO TEHNIČKI USLOVI ZA ZGRADE SADRŽE I URBANISTIČKE PARAMETRE:

- **Oznaka urbanističke parcele:**
 - UP koja odgovara k.p. br. 391/1 i 391/2 KO.Topla (SS)
- **Površina urbanističke parcele:**
 - odgovara površini katastarske parcele - 583 m²
- **Maksimalni indeks zauzetosti:**
 - 0.4
- **Maksimalni indeks izgrađenosti- BRGP**
 - 1,2
- **Maksimalna spratnost objekta:**
 - Na terenima nagiba \geq od 15°
(Su+P+2); (Su+P+1+Pk); (P+3) ili (P+2+Pk) + 1 podzemna etaža (podrum);



- **Maksimalna visinska kota objekta:** najveća dozvoljena visina pročelja objekta (mjeri se od konačno zaravnatog i uređenog terena uz pročelje objekta na njegovom najnižem dijelu do donje ivice horizontalnog vijenca pročelja, i iznosi prema broju nadzemnih etaža):

- za (P) 4,00m
- za (P+Pk) 5,50m
- za (P+1) 8,00m
- za (P+1+Pk) 9,50m
- za (P+2) 12,00m
- za (P+2+Pk) 14,50m

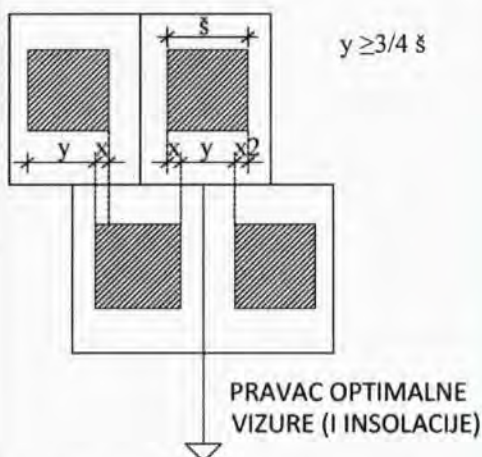
- Maksimalno dozvoljena visina objekta (apsolutna visina objekta) je visina izražena u metrima, koja se mjeri od najniže kote zaravnatog ili uređenog terena uz građevinu do gornje ivice krovnog vijenca (za ravne krovove), tj. sljemena objekta (za kose krovove).
- Najveća visina etaže za obračun visine građevine, mjerena između gornjih kота međуетаžних konstrukcija iznosi:
 - za garaže i tehničke prostorije do 3,0m
 - za stambene etaže do 3.5m
 - za poslovne etaže do 4.5m
- izuzetno za osiguranje prolaza za pristup interventnih i dostavnih vozila, najveća visina prizemne etaže na mjestu prolaza iznosi 4.5m.

Spratne visine mogu biti veće od navedenih visina samo ukoliko to iziskuje specijalna namjena objekta ili primjena posebnih propisa, s tim što visina objekta ne može biti veća od najveće dozvoljene visine propisane u metrima i definisane planovima nižeg reda.

Iznad kote sljemena ili vijenca dozvoljeno je projektovanje liftovskih kućica i ventilacionih blokova koji nisu vidni sa trotoara.


- Pozicije i dozvoljene visine objekata na parcelama je potrebno odrediti na način da se ne ugrožavaju vizure susjednim objektima koji su izgrađeni ili se planiraju u zaleđu.

Na pratećim slikama su prikazani uslovi za horizontalno i vertikalno postavljanje objekata na nagnutim terenima i uslovi za određivanje najveće dozvoljene visine objekta koji se nalazi ili planira u pravcu optimalne vizure i insolacije, a u kom slučaju maksimalna dozvoljena visina sljemena krova objekta u pravcu optimalne vizure i insolacije ne smije da pređe visinu parapeta ili ograde postojećeg objekta koji se nalazi iza. Izuzetak ovog pravila se primjenjuje samo u slučaju pribavljanja saglasnosti susjeda čije je pravo na pogled potencijalno uroženo, pri čemu se mora ispoštovati isti uslov u odnosu na njegovo lanirano stanje (dozvoljenu spratnost objekta koji se nalazi iza).

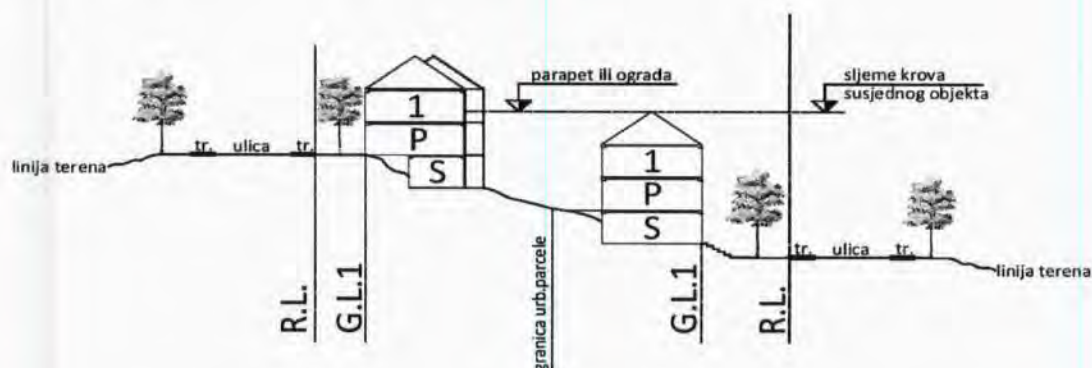


Slika 43: Uslovi za horizontalno postavljanje objekata na nagnutim terenima

- Objekte je poželjno orijentisati u pravcu optimalne insolacije i vizura (ka moru ili dr.), a u skladu sa postojećom konfiguracijom terena (dužu stranu objekta poželjno je postavljati paralelno sa izohipsama).



Ukoliko je $y < \frac{3}{4} \dot{s}$ neophodno je poštovati uslov:




Slika 44: Uslovi za određivanje dozvoljene visine objekta koji se nalazi u pravcu optimalne vizure i insolacije susjednog objekta iza

• Parametri za parkiranje odnosno garažiranje vozila:

Namjena objekta	Broj parking mjesta
Stanovanje novo (rezidenti, vikendice)	1,3 PM/ stanu
Restorani, kafići	1 PM na 4-8 stolica
Poslovni objekti	1 PM na 60m ² BRGP

• Definicija pojmova

- **Podrum** je u potpunosti ukopani dio objekta čiji prostor se nalazi ispod poda prizemlja, odnosno suterena, a čiji vertikalni gabarit ne smije nadvisiti relevantnu kotu terena, a horizontalni gabarit mu je određen građevinskom linijom ispod zemlje (GL0) i ne može biti veći od urbanističke parcele (ukoliko se radi o denivelisanom terenu, relevantnom kotom terena se smatra najniža kota konačno uređenog i nivelisanog terena oko objekta). Ukoliko se podrum koristi kao garažni prostor moguće je sa jedne njegove strane planirati izgradnju rampe za ulazak vozila koja nužno otkriva to podrumsko pročelje samo u širini rampe. Namjena podruma može biti za garažiranje, tehničke prostorije, pomoćne prostorije- ostave i sl. **Maksimalna dozvoljena svijetla visina podruma iznosi 3,0m**. Površine podrumskih etaža ne ulaze u obračun indeksa zauzetosti i izgrađenosti. Da bi se etaža smatrala podrumom, teren uz objekat se u potpunosti mora naslanjati na objekat, i ne može biti odvojen od njega potpornim zidom.
- U zonama stanovanja malih i srednjih gustina (SMG I SS) po pravilu dozvoljava se izgradnja samo jedne podrumске etaže, a u ostalim zonama više podrumskih etaža dozvoljava se izuzetno u slučaju građenja garaže kao dijela osnovnog objekta radi zadovoljenja propisanog broja parking mjesta na urbanističkoj parceli ili gradnje garaže kao osnovnog objekta infrastrukturne namjene a ukoliko to dozvoljavaju prirodni i stvoreni uslovi lokacije (hidrogeološke, geomorfološke, seizmičke karakteristike terena, okolni objekti i drugo)
- **Suterenom** se smatra dio objekta čiji se prostor nalazi ispod poda prizemlja i koji je u cjelini ili djelimično iznad zemlje. Može biti na ravnom i na senivelisanom terenu (tereni u nagibu). *Suteren na ravnom terenu* svojim vertikalnim gabaritom ne može nadvisiti kotu konačno nivelisanog i uređenog terena oko objekta za više od 1,00m. *Suteren na denivelisanom terenu* je sa tri strane ugrađen u teren, s tim što se kota poda suterena na jednoj strani objekta poklapa sa kotom terena ili odstupa od kote terena maksimalno 1.00m.



Namjena suterena može biti za garažiranje i za druge namjene (stanovanje, poslovanje i ostalo...) Objekat može imati samo jedan suteran. Površina suterenske etaže ne ulazi u obračun indeksa zauzetosti i izgrađenosti samo u slučaju kada se suteran koristi kao garaža ili prostorija za tehničke instalacije. Nije dozvoljena prenamjena garaža i prostorija za tehničke instalacije u suterenu za druge namjene. Gabariti suterena su definisani građevinskom linijom na zemlji GL1.

- **Prizemlje** je nadzemna etaža čija se okta određuje planovima detaljne razrade, u zavisnosti od namjene i morfologije terena. Za stambene objekte kota prizemlja je maksimalno 1.00m, a za poslovne objekte maksimalno 0.20m iznad kote konačno uređenog i nivelisanog terena oko objekta. Gabariti prizemlja su definisani građevinskom linijom na zemlji (GL1), ukoliko objekat nema suterensku etažu.
- **Sprat** je svaka nadzemna etaža između prizemlja i potkrovlja/ krova. Gabariti spratova su desinirani sa građevinskom linijom iznad zemlje (GL2).
- **Potkrovlje** je završna etaža ispod kosog krova. Najniža visina potkrovlja ne smije biti veća od 1.50m na mjestu gdje se građevinska linija potkrovlja i spratova poklapaju. Visina nadzitka potkrovlja se mjeri od gornje kote poda potkrovlja do donje kote horizontalnog vijenca pročelja.

Tavan je prostor ispod kosog krova, nadzitka max 0,4m u ravni pročelja, a iznad međuspratne konstrukcije poslednje etaže i može imati minimalne otvore za svijetlo i ventilaciju i ne predstavlja etažu građevine.

Ukoliko krovna konstrukcija i visina sljemena omogućavaju organizovanje prostora tavana u svrhu stanovanja, taj prostor ulazi u obračun bruto razvijene građevinske površine u skladu sa Pravilnikom i kao takav mora biti prepoznat u planiranim indeksima izgrađenosti za tretiranu urbanističku parcelu.

- **Smjernice za oblikovanje i materijalizaciju, posebno u odnosu na ambijentalna svojstva područja:**

- **Arhitektonsko oblikovanje**


Arhitektonsko oblikovanje objekata mora se prilagoditi postojećem ambijentu.

Objekti se mogu oblikovati u skladu sa lokalnim tradicionalnim oblicima, bojama i materijalima, poštujući načela kontekstualnosti prostora.

Slijedeći savremeni razvoj arhitektonske i urbanističke misli, uz odgovarajući kritički pristup, dozvoljena su i arhitektonska rješenja u kojima se polazeći od izvornih vrijednosti graditeljske baštine određene sredine, ne preduzimajući direktno oblike starih estetika, ostvaruju nove vrijednosti koje predstavljaju logičan kontinuitet u istorijskom razvoju arhitekture, interpretirajući tradicionalne elemente savremenim oblikovnim izrazom.

Kao način tumačenja za uspostavljenе kriterijume preventivne zaštite ambijentalnih vrijednosti lokacije, određuju se sledeći preovladavajući oblici, kao i mjere i postupci oblikovanja objekata i njihovih detalja:

- **Krov objekta:** ravani, kosi krov, dvovodan ili složeni nagiba 18- 30°. U planinskim dijelovima treba planirati veće nagibe, shodno posebnim klimatskim uslovima. U zaštićenim jezgrima mogući su drugačiji nagibi u skladu sa konzervatorskim smjernicama i nagibima krovova u okruženju. Sljeme krova mora se postaviti po dužoj strani objekta, a na nagnutom terenu preporučuje se da je paralelno sa izohipsama. Nije dozvoljeno mijenjati nagib krovne ravni od vijenca do sljemena, jer cijela krovna ravan mora biti istovjetnog nagiba. Može se odstupiti samo u širini krovnih nadozidanih prozora (tzv. belvedere, jednovodni, dvovodni ili trovodni, bez upotrebe lučnih ili slčnih nepravilnih nadvoja i krovnih oblika) u kom slučaju taj dio krovne ravni ima manji nagib od 15-26, koji se može završiti na sljemenu krova ili prije njega.



- **Spoljni zidovi:** malterisani i bojeni bijelo, "ublaženo bijelom bojom", svijetlom pastelnom bojom ili bojom u zemljanim tonovima, obloženi kamenim pločama, zidani kamenom (tradicionalni pravougaoni slog). Kod zidova od kamena, spoljni otvori moraju biti oivičeni kamenim šembranama.

Kamenom zidana pročelja, kamenom obuhvaćeni volumeni, a ne površine;

Oprezna primjena lukova-pogotovo ravni luk, plitki segmentni luk;

- **Spoljni otvori:** U zavisnosti od vrste i namjene objekta, optimalne insolacije i vizura, poštujući seizmičke karakteristike područja, određuje se model uspravnog prozora dimenzija širine 0,8-1,0 (1,1)m, visine 1,0- 1,3 (1,6)m, kao proporcionalna osnova prema kojoj se usklađuju dimenzije svih ostalih izvora i elemenata pročelja.

- **Spoljna stolarija:** drvena sa škurama, bojena tonovima zeleno, bijelo, braon i svio-plavo, ili interpretacija drvene stolarije primjenom odgovarajućih savremenih materijala i tehnologije;

- **Balkonska ograda:** od kovanog gvožđa, prohroma, stakla, metala (ili nekog drugog savremenog materijala otpornog na atmosferilije), puna ili djelimično zidana (bez korišćenja ogradnih "baroknih" stubića- balustrade) itd. minimalne visine 110 cm.

- **Krovni pokrivač:** Za kose krovove: kupa kanalice ili mediteran crijep, kamene ploče, a u slučaju većih nagiba u planinskim područjima primjenjivati limene i dr. primjenjene krovne pokrivače. Za ravne krovove: planirati prohodne, neprohodne ili ozelenjene ravne krovove (prema tehničkim propisima)

- **Istak vijenca objekta:** od 0.20m- 0,30m (u ravni pročeljnih zidova objekta)


- **Krovni prepust na zabatu:** može biti istaknut do 0.20m

- **Oluci:** horizontalni od betona ili kamena sa uklesanim žlijebom na kamenim konzolama, limeni (u skladu sa lokalnim prilikma), a vertikalni oluci od lima;

• Uslovi za uređenje urbanističke parcele:

Potporni i ogradni zidovi

- Teren oko objekta, potporne zidove, terase i sl. treba izvesti na način da se ne narušava izgled naselja, te da se ne promijeni prirodno oticanje vode na štetu susjednog zemljišta, odnosno susjednih objekata;
- Dozvoljava se izgradnja potpornih zidova maksimalno: **3,00 m** (optimalno 2,00m), uz preporuku oblaganja kamenom ili verikalno ozelenjavanje vidljivih površina. U slučaju da je potrebno izgraditi potporni zid veće visine, tada je isti potrebno izvesti u terasama, sa horizontalnom udaljenošću zidova od min. 1,50m, a teren svake terase ozeleniti;
- Postojeće suvomeđe u granicama urbanističke parcele treba očuvati u najvećem mogućem obimu sa ciljem zaštite i unapređenja pejzažnih karakteristika. U dijelovima postojećih poljoprivrednih površina (maslinjaci) preporučuje se rekonstrukcija postojećih i izgradnja novih suvomeđa za adekvatno nivelisanje "terasa" sa zasadima;
- Ograda prema javnoj površini i prema susjednim parcelama: **max. visine 1,80 m**, u kombinaciji kamena, betona sa kamenom oblogom, metala ili ograde od punog zelenila-živice. Visine punog - parapetnog dijela ograde maksimum od 40 –100 cm a transparentnog dijela ograde u preostaloj visini. Ograde se lociraju na terenu i grade u skladu sa zakonskom regulativom. Nisu dozvoljene montažne ograde od prefabrikovanog betona, pune zidne ograde, ograde od neobrađenog drveta sa metalnim šiljcima, od bodljikave žice i sve druge koje ugrožavaju bezbjednost ljudi, odnosno narušavaju estetsku vrijednost okoline. Vrata i kapije na uličnoj ogradi ne mogu se otvarati izvan regulacione linije;
- Ograde parcela na uglu saobraćajnica koje nemaju trotar ne mogu biti više od 0.50m računajući od kote regulacione linije, radi obezbeđenja vizuelne preglednosti raskrsnice.



Otvoreni bazeni

- Otvoreni (nenatkriveni) bazeni sa bazenskom tehnikom ulaze u obračun BRGP sa 20% pripadajuće površine prilikom obračuna propisanog indeksa izgrađenosti i indeksa zauzetosti za urbanističku parcelu. U okviru namjene stanovanja (SMG, SS i SVG) moguće je na sopstvenoj urbanističkoj parceli predvidjeti samo jedan pomoćni objekat bazena, dok je u okviru namjena: (U) i (T2) i drugih kompleksa moguće projektovati više zasebnih pomoćnih objekata ovog tipa, ili formirati kompozicije istih u okviru uređenja terena.

Ostali objekti uređenja terena:

- Nadstrešnice, pergole, otvorene šankove, fontane, druge i slične objekte, projektovati u okviru parternog uređenja terena, sa ciljem podizanja kvaliteta ambijentalnih vrijednosti mikrolokacije, a posebno turističke ponude. Materijalizaciju i oblikovanje ovih objekata prilagoditi novim tehnologijama u skladu sa tehničkim propisima, kao savremene interpretacije tradicionalnih formi. Ovi objekti ulaze u obračun BRGP sa 20% pripadajuće površine prilikom obračuna propisanog indeksa zauzetosti za urbanističku parcelu.

• Uslovi za unapređenje energetske efikasnosti:

- U cilju racionalnog korišćenja energije, preporuka je uvođenje principa energetske efikasnosti i ekološki održive gradnje, u skladu sa Pravilnikom o sadržaju elaborata energetske efikasnosti zgrada ("Sl.list CG", o.p.br. 47/13).
- Poboljšanje energetske efikasnosti posebno se odnosi na ugradnju ili primjenu: niskoenergetskih zgrada, unaprjeđenje uređaja za klimatizaciju i pripremu tople vode, unaprjeđenje rasvjete, koncepta inteligentnih zgrada (upravljanje potrošnjom energije glavnih potrošača s jednog centralnog mjesta);
- Na ovom području postoje mogućnosti za oba načina korišćenja sunčeve energije-za grijanje vode (klasični solarni kolektori) i za proizvodnju električne energije (fotonaponske ćelije). Primjena istih ne smije biti u koliziji sa karakterističnom tradicionalnom arhitekturom.

Predmetni urbanističko – tehnički uslovi važe do dana donošenja novog DUP-a, odnosno izmjena i dopuna važećeg plana;

Napomena:


Zakon o planiranju prostora i izgradnji objekata (»Sl.list CG« br. 64/17,044/18,063/18) stupio je na snagu 14.10.2017. godine.

Članom 91 istog, propisano je da investitor gradi objekat na osnovu prijave građenja i dokumentacije propisane ovim zakonom. Investitor je lice koje podnosi prijavu i dokumentaciju za građenje odnosno postavljanje objekta, propisanu ovim zakonom.

Prijavu građenja i dokumentaciju iz člana 91 ovog zakona, investitor je dužan da podnese nadležnom inspekcijskom organu – Direktoratu za inspekcijske poslove i licenciranje Ministarstva održivog razvoja i turizma (OBRAZAC 5 objavljen u Sl.listu CG br. 70/17), u roku od 15 dana prije početka građenja. Prijava građenja može da sadrži i prijavu uklanjanja postojećeg objekta u skladu sa urbanističko-tehničkim uslovima.

Prijava građenja može da sadrži i prijavu uklanjanja postojećeg objekta u skladu sa urbanističko-tehničkim uslovima Prijavi građenja prethodi Zahtjev za davanje saglasnosti GLAVNOG GRADSKOG ARHITEKTE NA IDEJNO RJEŠENJE, na osnovu člana 87 Zakona o planiranju prostora i izgradnji objekata (OBRAZAC 3 objavljen u Sl.listu CG br. 70/17)

Prijavi građenja prethodi Zahtjev za davanje saglasnosti GLAVNOG GRADSKOG ARHITEKTE NA IDEJNO RJEŠENJE, na osnovu člana 87 Zakona o planiranju prostora i izgradnji objekata (OBRAZAC 3 objavljen u Sl.listu CG br. 70/17).



Prilikom izrade tehničke dokumentacije poštovati Pravilnik o načinu izrade i sadržini tehničke dokumentacije za građenje objekta (»Sl.list CG« br. 44/18).

Prilikom revizije tehničke dokumentacije poštovati Pravilnik o načinu vršenja revizije glavnog projekta (»Sl.list CG« br.18/18).

Do prijave građenja, shodno gore navedenim zakonskim odredbama, potrebno je regulisati imovinsko-pravne odnose na predmetnoj lokaciji.

PRILOZI:

– **Grafički prilozi iz planskog dokumenta:**

Izvodi iz PUP-a – GUR Igalo ("Sl. list Crne Gore- o.p "- br. 52/18), i to:

- List broj 6:- Planirana namjena
- list broj:10- Smjernice za sprovođenje
- list broj 8: - Planirana the. Infrastruktura

– **Tehnički uslovi u skladu sa posebnim propisom:**

- Projektantsko vodovodni i kanalizacioni uslovi izdati od strane D.O.O. »Vodovod i kanalizacija« Herceg Novi, broj: 05-1560/19 od 10.07.2019. godine.
- Saobraćajno tehnički uslovi izdati od strane Uprave za saobraćaj iz Podgorice broj 03-8048/2 od dana 30.07.2019.god.
- Zahtjev sa nacrtom urbanističko tehničkih uslova poslat je Upravi za zaštitu kulturnih dobara dana 22.07.2019.god.

– **List nepokretnosti i kopija katastarskog plana:**

- Kopija katastarskog plana za kat. parcelu broj 391/1 i 391/2 K.O. Topla, broj: 526/2019 od 05.06.2019. godine izdata od Uprave za nekretnine Podgorica, P.J. Herceg Novi, razmjere R 1:1000;
- Prepis lista nepokretnosti br. 815 koji je izdat od strane Uprave za nekretnine, PJ Herceg Novi broj: 109-956-8345/2019 od 23.05.2019. godine, kojim se dokazuje da je Konjević Andrija 1/1 vlasnik na kat. parc. br. 391/1 i 391/2 K.O.Topla (uk. površine 583m² u naravi Dvorište 434m², Porodična stambena zgrada br.1- 72m² i neplodna zemljišta– 77m²); sa teretima zabiljezbe rješenja o izvršenju.

SAMOSTALNI SAVJETNIK II:

Arh. Gojko Mitrović spec.sci.



ŠEF SEKTORA:

Božo Bećir dipl. Ing. građ.




SEKRETAR:

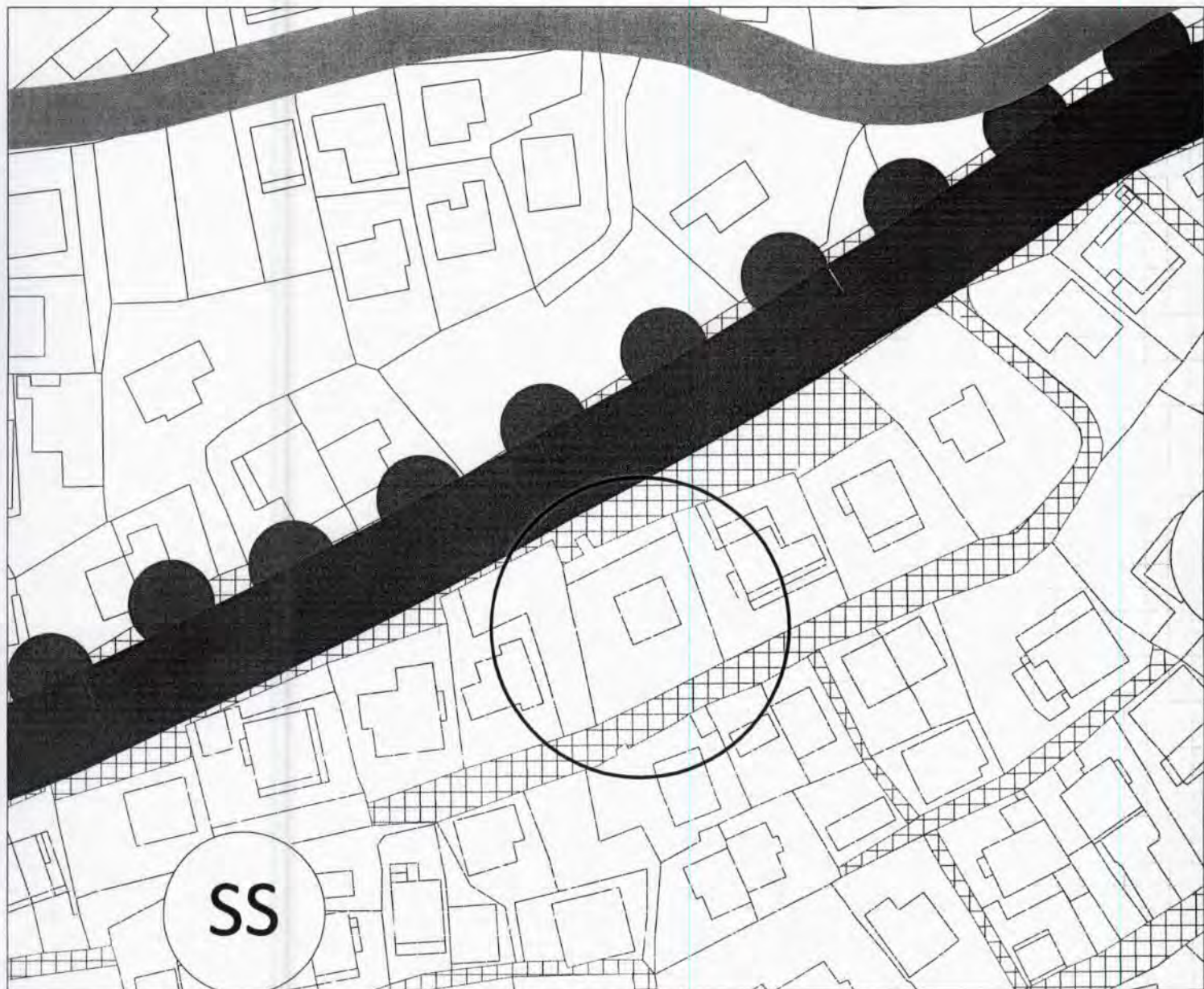
Arh. Marina Sekulić spec.sci.



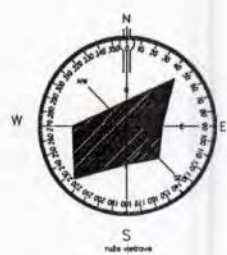
Dostaviti:

- Podnosiocu zahtjeva;
- U spise predmeta;
- Urbanističko-građevinskoj inspekciji;
- Arhivi;






kp. 39¹/₄ i 39¹/₂ KO Topla



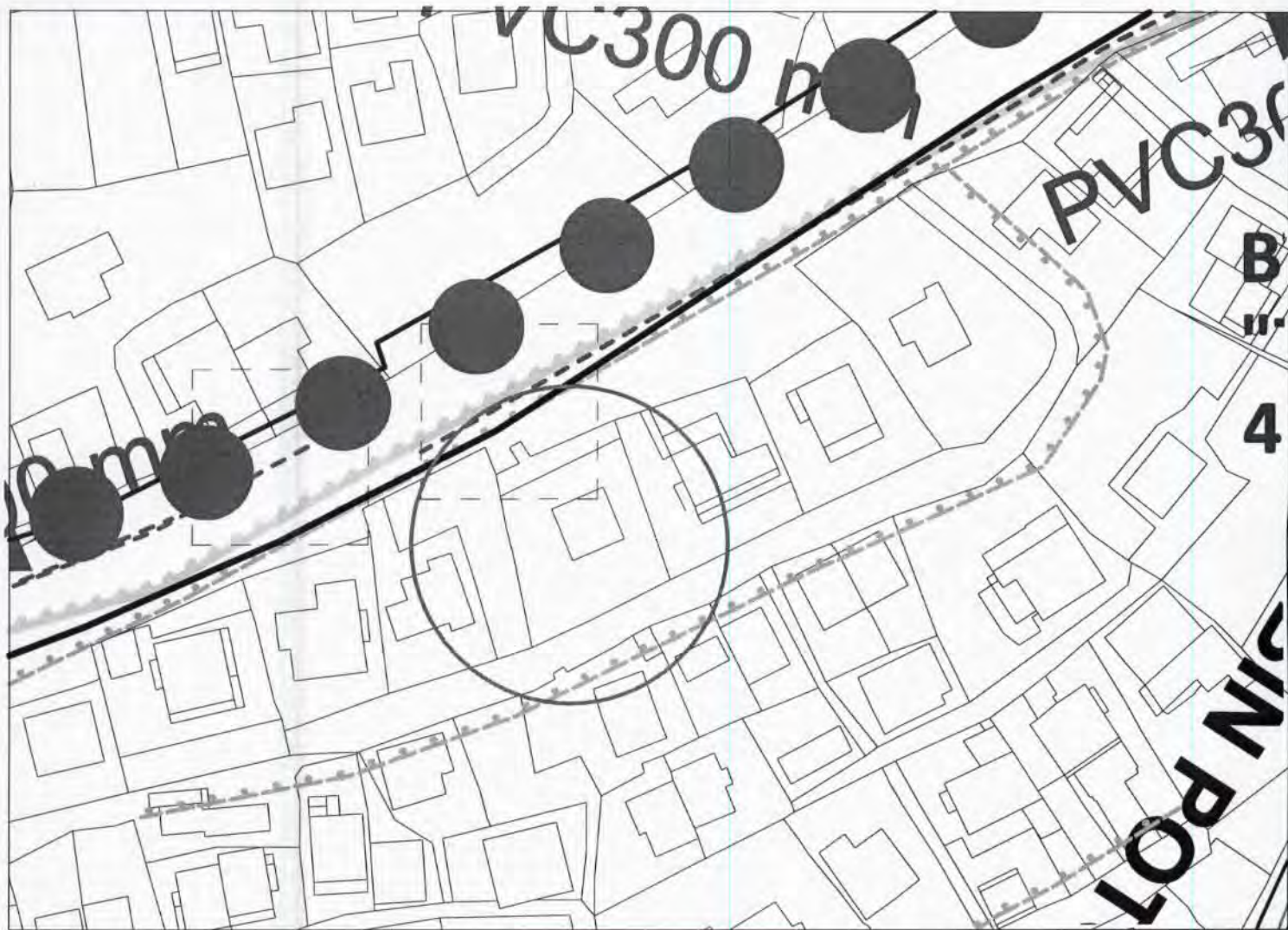
Herceg Novi, jul .2019.

Samostalni savjetnik II
arh. Gojko Mitrovic spec. sci.



	M	POVRŠINE MORA
	SMG	POVRŠINE ZA STANOVANJE MALIH GUSTINA
	SS	POVRŠINE ZA STANOVANJE SREDNJE GUSTINE
	SV	POVRŠINE ZA STANOVANJE VEĆE GUSTINE
	T1	POVRŠINE ZA TURIZAM - HOTELI
	T2	POVRŠINE ZA TURIZAM - TURISTIČKO NASELJE
	T3	POVRŠINE ZA TURIZAM - ODMARALIŠTE
	CD	POVRŠINE ZA CENTRALNE DJELATNOSTI
	ŠS	POVRŠINE ZA ŠKOLSTVO I SOCIJALNU ZAŠTITU
	Z	POVRŠINE ZA ZDRAVSTVENU ZAŠTITU
	SR	POVRŠINE ZA SPORT I REKREACIJU
	IP	POVRŠINE ZA INDUSTRIJU I PROIZVODNJU
	MN	POVRŠINE ZA MJEŠOVITE NAMJENE





k.p. br. 391/1, 392/2 K.O. Topla



POVRŠINA MORA

HIDROTEHNIČKA INFRASTRUKTURA:

HIDROTEHNIČKA INFRASTRUKTURA - VODOSNABDEVANJE:

- Postojeći vodovod višeg reda
- Postojeći vodovod
- Planirani vodovod



Postojeći rezervoar

- R2 Žrnje V= 1 x 100 m3
- R4 Gomila stari ven funkcije
- R5 Igalo 1 V= 2x500 m3
- R6 Igalo 2 V= 2x500 m3

VODOPRIVREDA I ATMOSFERSKA KANALIZACIJA

- VR Vodotoci
- Postojeća atmosferska kanalizacija
- Planirana atmosferska kanalizacija
- Smjer odvođenja
- Postojeće revizijsko okno
- Planirano revizijsko okno
- Uklanjanje kanalizacionog voda

FEKALNA KANALIZACIJA:

- Kanalizacioni vod višeg reda
- Kanalizacioni vod
- Planirani kanalizacioni vod višeg reda
- Smjer odvođenja otpadne vode



Postojeća crpna stanica otpadne vode

- PS Ušće
- PS Stara banjaž
- PS Servisna zona
- PS Igalo

ELEKTROENERGETSKA INFRASTRUKTURA:

- Postojeći elektrovod 35kV
- Planirani elektrovod 35 kV
- Postojeći elektrovod 10 kV
- Planirani elektrovod 10 kV
- Uklanjanje elektrovida 10 kV
- TS Postojeća transformatorska stanica TS

Herceg Novi, jul 2019.

Samostalni savjetnik II
arh. Gojko Mitrović spec. sci.



2



- k.p. br. 391/1, 391/2 K.O. Topla

LEGENDA

	PLANSKA JEDINICA BARE
	PLANSKA JEDINICA BARE GOMILA
	PLANSKA JEDINICA MOJDEŠKI PUT GOMILA
	PLANSKA JEDINICA IGALO CENTAR
	PLANSKA JEDINICA TOPLA
	PLANSKA JEDINICA POSLOVNA ZONA 1
	PLANSKA JEDINICA OSMANOVA GLAVICA
	PLANSKA JEDINICA BAJKOVINA
	PLANSKA JEDINICA SUTORINA POSLOVNA ZONA



Herceg Novi, jul 2019.god.

SAMOSTALNI SAVJETNIK

arh. Gojko Mitrović, spec.sci.







КОПИЈА ПЛАНА

Размјера 1: 1000

S
4
702
100
542
900



4
702
000
542
900

4
702
000
542
900

ИЗВОД ИЗ ДИГИТАЛНОГ ПЛАНА
Обрадио:



Свиједока
Одговорна лице:





UPRAVA ZA NEKRETNINE

PODRUČNA JEDINICA
HERCEG NOVI

Broj: 109-956-8345/2019

Datum: 23.05.2019.

KO: TOPLA

Na osnovu člana 173 Zakona o državnom premjeru i katastru nepokretnosti ("Sl. list RCG" br. 29/07, "Sl. list CG" br. 73/10, 032/11, 040/11, 043/15, 037/17 i 17/18), postupajući po zahtjevu OPŠTINA HERCEG NOVI, , za potrebe UTU izdaje se

LIST NEPOKRETNOSTI 815 - PREPIS

Podaci o parcelama									
Broj Podbroj		Broj zgrade	Plan Skica	Datum upisa	Potes ili ulica i kućni broj	Način korišćenja Osnov sticanja	Bon. klasa	Površina m ²	Prihod
391	1		3 68		IGALO	Dvorište ODLUKA DRŽAVNOG ORGANA		434	0.00
391	1	1	3 68		IGALO	Porodična stambena zgrada ODLUKA DRŽAVNOG ORGANA		72	0.00
391	2		3 68		IGALO	Neplodna zemljišta ODLUKA DRŽAVNOG ORGANA		77	0.00
Ukupno								583	0.00

Podaci o vlasniku ili nosiocu

Matični broj - ID broj	Naziv nosioca prava - adresa i mjesto	Prava	Obim prava
1412932240017	KONJEVIĆ KRSTO ANDRIJA NOVO NASELJE 19 Igalo	Korišćenje	1/1

Podaci o objektima i posebnim djelovima

Broj	Podbroj	Broj zgrade	Način korišćenja Osnov sticanja Sobnost	PD Godina izgradnje	Spratnost/ Sprat Površina	Prava Vlasnik ili nosilac prava Adresa, Mjesto
391	1	1	Porodična stambena zgrada GRAĐENJE	965	P 72	/
391	1	1	Stambeni prostor GRAĐENJE 10	1	1P 32	Svojina KONJEVIĆ KRSTO ANDRIJA NOVO NASELJE 19 Igalo 1/1 1412932240017
391	1	1	Stambeni prostor GRAĐENJE 20	2	P 64	Svojina KONJEVIĆ KRSTO ANDRIJA NOVO NASELJE 19 Igalo 1/1 1412932240017


Podaci o teretima i ograničenjima

Broj	Podbroj	Broj zgrade	PD	Redni broj	Način korišćenja	Datum upisa Vrijeme upisa	Opis prava
391	1			1	Dvorište	25/05/2015 9:38	Zabilježba rješenja o izvršenju JAVNOG IZVRŠITELJA BAJOVIĆ JASMINKE IZ H NOVOG I.BR.673/2015 OD 13.05.2015 GOD.
391	1	1	1	1	Stambeni prostor	25/05/2015 9:38	Zabilježba rješenja o izvršenju JAVNOG IZVRŠITELJA BAJOVIĆ JASMINKE IZ H NOVOG I.BR.673/2015 OD 13.05.2015 GOD.

Datum i vrijeme: 23.05.2019. 08:28:31

1 / 2

2245053



Podaci o teretima i ograničenjima

Broj	Podbroj	Broj zgrade	PD	Redni broj	Način korišćenja	Datum upisa Vrijeme upisa	Opis prava
391	1	1	2	1	Stambeni prostor	25/05/2015 9:38	Zabilježba rješenja o izvršenju JAVNOG IZVRŠITELJA BAJOVIĆ JASMINKE IZ H NOVOG I.BR.673/2015 OD 13.05.2015 GOD.
391	1	1		1	Porodična stambena zgrada	25/05/2015 9:38	Zabilježba rješenja o izvršenju JAVNOG IZVRŠITELJA BAJOVIĆ JASMINKE IZ H NOVOG I.BR.673/2015 OD 13.05.2015 GOD.
391	1	1		1	Porodična stambena zgrada	25/05/2015 9:38	Zabilježba rješenja o izvršenju JAVNOG IZVRŠITELJA BAJOVIĆ JASMINKE IZ H NOVOG I.BR.673/2015 OD 13.05.2015 GOD.
391	2			1	Neplodna zemljišta	29/09/2003	Zabrana otuđenja i opterećenja ZABRANA PROMETA U POVRŠINI OD 77m.
391	2			2	Neplodna zemljišta	25/05/2015 9:38	Zabilježba rješenja o izvršenju JAVNOG IZVRŠITELJA BAJOVIĆ JASMINKE IZ H NOVOG I.BR.673/2015 OD 13.05.2015 GOD.

Naplata takse oslobođena na osnovu člana 82, stav 4, Zakona o planiranju prostora i izgradnji objekata ("Sl. list RCG, br. 064/17 i 044/18)



Načelnik:

BAJOVIĆ MIRJANA



Datum i vrijeme: 23.05.2019. 08:28:31

2245052

2 / 2



ПРЕДМЕТ:		17-07-2019		
Орган	Редни број	Прилога	Приједност	
02-3-350-UP1-	448	2019-1/2		

Broj:05-1560/19
 Herceg Novi, 10.07.2019.god.

ОПШТИНА HERCEG NOVI
 Sekretarijat za prostorno planiranje i izgradnju
 SAMARDIĆ RADMILA

ODGOVOR NA ZAHTJEV ZA DOBIJANJE PROJEKTANTSKO VODOVODNIH I KANALIZACIONIH USLOVA

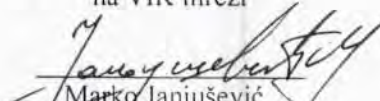
Na osnovu Vašeg zahtjeva broj 02-1560/19 od 17.05.2019.god. za dobijanje projektantsko vodovodnih i kanalizacionih uslova za izradu tehničke dokumentacije za izgradnju objekta na katastarskoj parceli broj 391/1 i 391/2 k.o. Topla, koji se pred Sekretarijatom vode pod brojem 02-3-350-UP1-448/2019 od 14.05.2019.god, konstatuje se:

- ✧ Objekat na predmetnoj lokaciji priključen je na gradsku vodovodnu mrežu sa registrovanim vodomjerom Sp-301210;
- ✧ Nema dodatnih tehničkih uslova priključenja na gradsku vodovodnu mrežu;
- ✧ Postojeće vodomjerno okno proširiti u skladu sa tehničkim propisima i pored postojećih vodomjera montirati dodatne vodomjere DN 20 mm (INSA) za svaku stambenu odnosno poslovnu jedinicu posebno;
- ✧ Kanalizacione instalacije planirane rekonstrukcije vezati na kanalizacione instalacije postojećeg objekta.

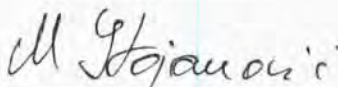
Dostavljeno :

- podnosiocu zahtjeva
- tehničkoj službi
- arhivi

Referent za priključke
 na VIK mreži


 Marko Janjušević
 dipl.ing.građ.

Tehnički rukovodilac



 Mića Stojanović
 dipl.ing.građ.



Direktor



Mr Olivera Doklestić
 dipl.ing.građ.





CRNA GORA
UPRAVA ZA SAOBRAĆAJ

ЦРНА ГОРА
ОПШТИНА ХЕРЦЕГ НОВИ
Херцег Нови

Примљено: 01-08-2019				
Орг. једин.	Класификациони знак	Редни број	Прилог	Приједност
02-3-350-УПИ-	448/2019	1/3		

Број, 03-8048/2
Подгорица, 30.07.2019. год.

ОПШТИНА HERCEG NOVI
Секретаријат за просторно планирање и изградњу

PREDMET: SAOBRAĆAJNO - TEHNIČKI USLOVI ZA IZRADU PROJEKTNE DOKUMENTACIJE

Управа за саобраћај, рјешавајући по захтјеву Секретаријата за просторно планирање и изградњу, општине Херцег Нови бр.02-3-350-УПИ-448/2019 од 22.07.2019.године, заведен у Управи за саобраћај бр. 03 -8048/1 од 24.07.2019.године, за потребе Инвеститора Самардић Радмиле ради издавања саобраћајно - техничких услова за израду техничке документација за изградњу објекта, на локацији катастарске парцеле бр. 391/1 и 391/2 КО Топла у захвату Пуп-а Херцег Нови, а сходно члану 16 став 1 алинеја 11 Закона о путевима („Сл. List RCG,, бр.42/04 и „Сл. List CG,, бр.21/09, 54/09, 40/10, 36/11, 40/11 и 92/17) констатује слjedeће:

Саобраћајни - колски прилаз је планиран са друге стране **са локалне улице-** парцела бр.387.

Regulaciona линија је линија која дијели јавну површину од површина других намена што је на предметном potezu граница катастарске парцеле бр. 391/2 КО Топла према магистралном путу.

Грађевинска линија (грађевинска линија представља линију на, испод и изнад површине земље до које може да се планира најистуренији дио објекта) и на предметној парцели се формира у складу са важећим планом.

Проекtnу документацију – фаза саобраћаја – уређење терена урађену у складу са горе propisanim условима, важећим propisima и standardima доставити Управи за саобраћај за издавање саобраћајне saglasnosti.

OBRADILI,
Radojica Poleksić, dipl.ing.grad.

R. Poleksić
Marko Spahić, grad. tehničar

M. Spahić
Dostavljeno:

- Podnosiocu zahtjeva x 2
- U spise predmet
- Arhivi

V. D. DIREKTOR,

Savo Parača



