

ЦРНА ГОРА
ОПШТИНА ХЕРЦЕГ-НОВИ
Секретаријат за просторно планирање, изградњу,
комуналне дјелатности и заштиту животне средине
- Одјељење за изградњу објеката и уређење простора -
Број: 02-3-350-527/2015
Херцег-Нови, 28.07.2015. године

Јовановић Жарко
Видиковачки венац бр. 107
Београд

На основу члана 117 тачка 1 Закона о уређењу простора и изградњи објеката ("Сл. лист ЦГ", број 51/08, 40/10, 34/11, 40/11, 47/11, 35/13, 39/13 и 33/14), и Одлуке о постављању, грађењу и уклањању привремених објеката монтажног карактера („Сл. лист ЦГ” оп. проп. број 17/15), Секретаријат за просторно планирање, изградњу, комуналне дјелатности и заштиту животне средине Општине Херцег-Нови издаје:

УРБАНИСТИЧКО – ТЕХНИЧКЕ УСЛОВЕ за израду техничке документације

за постављање – изградњу привременог стамбеног монтажног објекта, на локацији која се састоји од катастарске парцеле број 1658/2 К.О. Радованићи у Херцег - Новом

НАПОМЕНА : До издавања Одобрења за постављање – изградњу објекта потребно је рјешити све имовинско правне односе и правна питања неопходна за издавање истог.

1. ПРИЛОЖЕНА ДОКУМЕНТАЦИЈА:

- Копија катастарског плана за кат.парц.бр. 1658/2 К.О. Радованићи издата од Управе за некретнине Подгорица-ПЈ Херцег Нови у форми оригинала;
- Оригинал преписа листа непокретности бр. 398 за К.О. Рдованићи који је издат од Управе за некретнине Подгорица - ПЈ Херцег Нови на дан 27.07.2015.године, а којим се доказује да је **Јовановић Жарко** власник на земљишту катастарске парцеле број 1658/2 К.О. Радованићи у површини од **305м²**, без терета и ограничења;

2. ПРИРОДНИ УСЛОВИ:

Погодност за урбанизацију		Климатске каракт. – метеоролошки подаци	
Категорија IIIe		Температура	
Нагиб терена	15°-20°	Средња годишња	18,1 С
Дубина до воде	1,5 - 4 м	Мин. средња мјесечна	8 С
Стабилност терена	Условно стабилан	Макс. средња мјесечна	25 С
Носивост терена	120 - 200 KN/m ²	Облачност	
Сеизмичка микрорејонизација		Највише облачних дана има у новембру, а најмање у августу. Просјечно год ведрих дана има 104,7	
Зона	Ц3	Инсолација	
Сеизмичност	Q _{max} =0,24q K _c =0,12	Осунчаност просјечно годишње траје 2.430 сати, односно дневно 6,6 сати. Просјек је у јуну 11,5 сати, а у јануару 3,1 сат дневно	
Сеизмички ризик	Инт.земљотреса IX (МЦС)	Количина падавина	средња год. 1970 мм
Инжењерскогеолошка карта		Интензитет и учесталост вјетрова	
Хидрогеолошка својства		Доминантни вјетрови - бура, југо са великим процентом тишина (41%)	
Насlage промјенљиве водопропусности, релативно мале дебљине			

3. УСЛОВИ ЗА ОБЈЕКАТ:

Под постављањем и грађењем привремених објеката подразумјева се извођење радова на монтажи, подизању или организовању, као и радова који су неопходни за израду подлоге и прикључење тих објеката на комуналне објекте и инсталације.

Привремени објекти се могу постављати и градити, под условом да: не нарушавају постојеће градске и комуналне функције, не угрожавају школске и пјешачке комуникације, односно обезбјеђују пролаз за пјешаке од најмање 2 м, не девастирају простор и не угрожавају животну средину (прекомјерна бука, штетна испарење, загађења, стварање опасног отпада и сл.).

Предметна локација се налази у захвату Просторног плана Општине Херцег Нови ("Сл. лист РЦГ, оп. проп." број 07/09) и то у зони **Урбано подручје**, те је на основу Одлуке о постављању, грађењу и уклањању привремених објеката монтажног карактера („Сл. лист ЦГ "оп. проп. број 17/15) дозвољена изградња привременог стамбеног монтажног објекта.

Привремени стамбени монтажни објекат:

- Максимални коефицијент заузетости 0,4;
- Максимални коефицијент изграђености 0,8;
- Спратност објекта П+1 или П+Пк;
- Висина објекта: макс. 8м;
- Минимална удаљеност од сусједних парцела 2,5м;
- Удаљеност регулационе и грађевинске линије 5м;
- Унутрашња обрада: према Правилнику за одређену намјену;
- Прикључци на инсталације: у складу са сагласностима од надлежних Јавних предузећа;
- Намјена: Становање;

Урбанистичко-технички услови са скицом плана локације не дају никаква конкретна права за извођење радова. Инвеститор је дужан да у складу са овим условима и Правилником о начину израде и садржини техничке документације («Сл. лист РЦГ», број 22/02) обезбједи техничку документацију (пројекат) по свим потребним пројектним фазама.

4. ЗАВРШНЕ ОДРЕДБЕ

1. У складу са чланом 115, став 29 Закона о водама („Сл.лист РЦГ”, бр. 27/07) прописано је да уколико се предметном изградњом објекат не везује за јавну водоводну мрежу или јавну мрежу за одвођење отпадних вода, техничка документација треба да садржи и **Водне услове** издате од надлежног органа локалне самоуправе. **На основу чл. 112 и 114 Закона о водама („Сл. Лист РЦГ” број 27/07, 73/10, 32/11 и 47/11) инвеститор је дужан да ради израде техничке документације за изградњу нових или реконструкцију постојећих објеката и извођење геолошких истраживања и других радова који могу трајно, повремено или привремено утицати на промјене у водном режиму, сходно чл. 2 Правилника о садржају захтјева и документацији за издавање водних аката, начину и условима за обавезно оглашавање у поступку утврђивања водних услова и садржају водних аката („Сл. Лист ЦГ бр. 07/08”) прибавити водне услове.**
2. Инвеститор је дужан да у складу са овим условима и Закона о уређењу простора и изградњи објеката («Сл. лист РЦГ», број 51/08, 40/10, 34/11, 40/11, 47/11, 35/13, 39/13 и 33/14) у складу са чл. 79. овог Закона обезбједи техничку документацију (ИДЕЈНИ ПРОЈЕКАТ) по свим потребним пројектним фазама или у складу са чл. 80. овог Закона обезбједи техничку документацију (ГЛАВНИ ПРОЈЕКАТ) по свим потребним пројектним фазама и чл. 23, 24 и чл. 254 - 260 Правилника о начину израде и садржини техничке документације («Сл.лист РЦГ» број 22/02).
3. Десет примјерка овјерене техничке документације, од којих седам у дигиталној форми, достављају се овом Секретаријату уз Захтјев за издавање одобрења о постављању тј. грађењу помоћног објекта, и доказ о праву својине, односно другом праву на грађевинском земљишту.

5. САСТАВНИ ДИО ОВИХ УРБАНИСТИЧКО-ТЕХНИЧКИХ УСЛОВА :

1. Скица плана локације израђена на копија катастарског плана за кат.парц.бр. 1658/2 К.О. Радованићи издата од Управе за некретнине Подгорица-ПЈ Херцег Нови у форми оригинала;
2. **Одговор издат од Д.О.О. "Водовод и канализација" Херцег Нови** дана 27.07.2015.г. под бројем 05-2239/15 на захтјев за добијање пројектантско-водоводних и канализационих услова за изградњу монтажног стамбеног објекта, на локацији коју чини катастарска парцела бр. 1658/2 К.О. Радованићи, Општина Херцег Нови;
3. **Услови Агенције за електронске комуникације и поштанску дјелатност – ЕКИП Подгорица - постављени на сајту Општине Херцег Нови;**
4. **Поцедура-протокол издата од ЕПСГ ФС Дистрибуција, под бројем 40-00-17865 од 24.11.2011.год. - постављена на сајту Општине Херцег Нови;**

Самостални савјетник

Александар Жутковић, д.и.г.

Руководилац одјељена,

Владимир Гардашевић, д.и.г.



Секретар

Арх. Младен Кадих, дипл. инг.

ДОСТАВИТИ:

- Инвеститору,
- Комуналној полицији,
- Секретаријату,
- Архиви.

Графички прилог:

02-3-350-527/2015

Скица плана локације за урбанистичко техничке услове

Издатих на основу 117 тачка 1 Закона о уређењу простора и изградњи објеката ("Сл. лист ЦГ", број 51/08, 40/10, 34/11, 40/11, 47/11, 35/13, 39/13 и 33/14), и Одлуке о постављању, грађењу и уклањању привремених објеката монтажног карактера („Сл. лист ЦГ“ оп. проп. број 17/15), а у сврху израде техничке документације за постављање привременог стамбеног монтажног објекта



-- Г.Л. Грађевинска линија — Р.Л. Регулациона линија

▨ ЗОНА А- у оквиру које је могуће постављање привременог стамбеног монтажног објекта, а према свим параметрима прописаним у урбанистичко-техничким условима.



22.07.2015. године

Јулијана Јанковић

Александар Жутић, дипл. инж. грађ.



**ВОДОВОД И
КАНАЛИЗАЦИЈА**

8340 ХЕРЦЕГ НОВИ Контакт: +382 (0)31 323-166
Ул. 10. Октобарска Бр. 3 Директор 322-174
Жиро рачун: 325-1470-88; 510-169-18 Технички центар 320-144
ТБ%: 02333190 ГПД 2031-00096-7 Телефонска 322 030
Факс: 02333190 ГПД 2031-00096-7 www.vodovodihnovi.ba

Број: 05-2239/15

Херцег Нови, 27.07.2015. год.

УПРАВЉАЊЕ ЗАШТИТЕ ЖИВОТНЕ СРЕДИНЕ
ОПШТИНА ХЕРЦЕГ НОВИ

27 JUL 2015

02-3-350-527/2015-1/4
4002

ОПШТИНА ХЕРЦЕГ НОВИ
Секретаријат за просторно планирање, изградњу,
комуналне дјелатности и заштиту животне средине
ЈОВАНОВИЋ ЖАРКО
ХЕРЦЕГ НОВИ

ОДГОВОР НА ЗАХТЈЕВ ЗА ДОБИЈАЊЕ ПРОЈЕКТАНСКО ВОДОВОДНИХ И КАНАЛИЗАЦИОНИХ УСЛОВА


На основу Вашег захтјева број 02-2239/15 од 21.07. 2015 за добијање пројектантско водоводних и канализационих услова за израду техничке документације за изградњу монтажног стамбеног објекта на катастарској парцели број 1658/2 к.о. Радованићи и достављених урбанистичко техничких услова бр 02-3-350-527/2015 од 15.07.2015. констатује се :

❖ На предметној локацији нема изграђене водоводне и канализационе инфраструктуре.

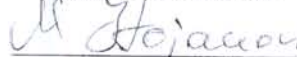
Достављено :

- подносиоцу захтјева
- техничкој служби
- архиви

Референт за прикључке
на ВиК мрежи



Марко Јаѓушевић
дипл.инг.грађ.

Технички руководилац


Мића Стојановић
дипл.инг.грађ.



Директор


Јелена Баковић
инг.грађ.