



Crna Gora
Opština Herceg Novi

URBANISTIČKO - TEHNIČKI USLOVI ZA IZRADU TEHNIČKE DOKUMENTACIJE

**ZA REKONSTRUKCIJU
STAMBENOG OBJEKTA**

Pravni osnov: Član 62a i 95. Zakona o uređenju prostora i izgradnji objekata
(»Sl. list CG«, br 51/08, 40/10, 34/11, 47/11, 35/13, 39/13, 33/14)

PODNOŠILAC
ZAHTJEVA:

Hamović Vuk i Hamović Desanka

OBRADJIVAČ:

**SEKRETARIJAT ZA PROSTORNO PLANIRANJE,
IZGRADNJU, KOMUNALNE DJELATNOSTI I
ZAŠTITU ŽIVOTNE SREDINE OPŠTINE HERCEG NOVI**

**ODJELJENJE ZA IZGRADNJU OBJEKATA
I UREĐENJE PROSTORA**

Herceg Novi, 15.09. 2015. godine

CRNA GORA
OPSTINA HERCEG NOVI
-Sekretarijat za prostorno planiranje, zgradnju,
komunalne djelatnosti i zaštitu životne sredine -
- Odeljenje za uređenje prostora i izgradnju objekata-
Broj: 02-3-350-621/2015
Herceg Novi, 15.09.2015. godine

URBANISTIČKO - TEHNIČKI USLOVI ZA IZRADU TEHNIČKE DOKUMENTACIJE

za rekonstrukciju postojećeg stambenog objekta u okviru postojećih gabarita, do
privođenja lokacije namjeni, na lokaciji koja se sastoji od katastarskih parcela
broj 2418/1 i k.p. br. 2418/2 sve K.O. Topla , Opština Herceg Novi

PODNOŠILAC ZAHTJEVA:

- Hamović Vuk i Hamović Desanka iz Beograda koje zastupaju punomoćnici
Sredanović Dušan iz Herceg Novog i Vurunić Branko iz Herceg Novog.
- Zahtjev podniet ovom Sekretarijatu dana 04.08.2015. godine, pod br.: 02-3-350-621/2015.

PRAVNI OSNOV:

- Član 62a i član 95 Zakona o uređenju prostora i izgradnji objekata ("Sl.list CG", broj 51/08, 40/10, 34/11,47/11, 35/13, 39/13 i 33/14), član 12. Odluke o organizaciji i načinu rada lokalne uprave ("Sl. list CG"; op. prop. br.07/15)

POSTOJEĆE STANJE :

- **Dokumentacija – priložena ili pribavljena po službenoj dužnosti:**
- Kopija katastarskog plana za katastarske parcele broj 2148/1 i k.p. br. 2148/2 sve k.o. Topla od 24.06.2015. godine izdata od Uprave za nekretnine Podgorica, P.J. Herceg Novi, razmjere R-1:1000;
- Prepis lista nepokretnosti br.1758 koji je izdat od strane Uprave za nekretnine, PJ Herceg Novi broj: 109-956-5875/2015 od 24.06.2015. godine, kojim se dokazuje da su Hamović Vuk i Hamović Desanka isključivi vlasnici katastarskih parcela broj 2148/1 i 2148/2 sve k.o. Topla, u površini od 1013 m² kao i vlasnici objekta 1 na kat.par. br. 2148/1 –» porodična stambena zgrada« koji je izgrađen na istoj, bez tereta i ograničenja.
- Fotokopija Odobrenja za rekonstrukciju i dogradnju stambenog objekta spratnosti prizemlje, broj 42-Up/1-164/98 od 24.03.1998. izdatog od Sekretarijata za urbanizam i građevinarstvo, Opština Herceg Novi
- Original Geodetske situacije terena katastarskih parcela br. 2418/1 i 2418/2 sve K.O. Topla, R=1:200, koja je izrađena od »Geobiro« d.o.o. Herceg Novi dana 31.07.2015.g.
- Fotokopija notarski ovjerenog Punomoćja kojim Hamović Vuk i Hamović Desanka ovlašćuju Sredanović Dušana iz Herceg Novog i Vurunić Branka iz Herceg Novog, da ih, između ostalog, zastupaju i u postupku za dobijanje građevinske dozvole na katastarskim parcelama 2148/1 i 2148/2 sve K. O. Topla

- **Planska dokumentacija:**

- Predmetne parcele se nalaze u zahvatu Izmjena i dopuna UP-a »Šetalište pet Danica« (»Sl. list CG«, op. prop.br.25/97) čija primjena nije produžena Odlukom o produženju primjene planske dokumentacije (»Sl. list CG op.prop.« br. 8/14)
- Uvidom u grafički prilog Prostornog plana Opštine Herceg Novi do 2020.godine (»Sl.list CG-op.prop.« br. 07/09), : list br.4: "Namjena prostora",predmetne parcele se nalaze u zoni turizma

URBANISTIČKO -TEHNIČKI USLOVI :

1. PRIRODNI USLOVI:

- Uvidom u kartu 3a: seizmički rizik i seizmička nestabilnost, predmetna parcela se nalazi u **zoni visokog potencijala seizmičke nestabilnosti.**
- Uvidom u kartu 3b: pogodnost terena za urbanizaciju, ista je u **KAT. II** za koju važi:
 - litološki opis: vezane karbonatne i glinovite stijene i poluvezane glinovite naslage
 - nagib terena: 10°-20° za vezane stijene, 0°-10° za poluvezane stijene
 - dubina do vode: 1,5-4,0m i više od 4,0m
 - stabilnost terena: stabilan i uslovno stabilan
 - nosivost terena: 12-20 N/cm² i 20 N/cm²
 - seizmičnost: maksimalni seizmički rizik
 - min. srednja mjesečna 8-9 C
 - max. srednja mjesečna 24-25 C
 - količina padavina - srednja godišnja 1990 mm
 - intenzitet i učestalost vjetrova: bura, jugo, maestral i sjeverozapadni vjetar

2. USLOVI PARCELACIJE, REGULACIJE I NIVELACIJE:

- **Lokacija:**

- Lokacija se sastoji od katastarskih parcela 2148/1 i 2148/2 sve K.O. Topla.

- **Parametri regulacije:**

- Rastojanje od susjednih katastarskih parcela - **postojeće**

*G.L.- je linija na, iznad i ispod površine zemlje i vode definisana grafički i numerički (čl. 9 Zakona o uređenju prostora i izgradnji objekata).
Građevinska linija je definisana kao linija do koje se može graditi (građevinska linija najsturenijeg dijela objekta).

*R.L.- je linija koja dijeli javnu površinu od površina namijenjenih za druge namjene (čl. 9 Zakona o uređenju prostora i izgradnji objekata) .

3. USLOVI ZA OBJEKAT

NAMJENA POVRŠINA, MAKSIMALNI KAPACITET, HORIZONTALNI I VERTIKALNI GABARIT

- Prema članu 95. Zakona o uređenju prostora i izgradnji objekata (Sl. list CG", broj 51/08, 40/10,34/11,47/11,35/13,39/13,33/14), dozvoljeno je da na postojećem objektu čija lokacija ili druga svojstva ne odgovaraju uslovima planskog dokumenta može se u okviru postojećeg gabarita odobriti rekonstrukcija koja je neophodna za održavanje i korišćenje objekta shodno njegovoj namjeni, do privođenja te lokacije namjeni prema odgovarajućem planskom dokumentu.

Spratnost objekta (nakon rekonstrukcije): **postojeća;**

Visinske kote međuspratnih konstrukcija **ostaju nepromjenjene;**

Visina objekta: **postojeća;**

Maksimalna površina pod objektom: **u postojećem gabaritu;**

Namjena objekta: **stambena – postojeća;**

Dozvoljena maksimalna apsolutna kota poda prizemlja objekta: **postojeća;**

4. USLOVI ZA IZGRADNJU I ARHITEKTONSKO OBLIKOVANJE OBJEKTA:

• Materijali obrade

- **Krov objekta:** kosi krov, dvovodan ili složeni nagiba od 21-30 stepeni . Sljeme krova mora se postaviti na dužoj strani objekta, a na nagnutom terenu preporučuje se da je paralelno sa izohipsama. Nije dozvoljeno mijenjati nagib krovne ravni od vijenca do sljemena, jer cijela krovna ravan mora biti istovjetnog nagiba. Može se odstupiti samo u širini krovnih nadozidanih prozora (tzv. belvederi, jednovodni, dvovodni ili trovodni, bez upotrebe lučnih ili sličnih nepravilnih nadvoja i krovnih oblika) u kom slučaju taj dio krovne ravni ima manji nagib od 15 – 26 stepeni, koji se može završiti ili na sljemenu krova ili prije njega;
- **Krovni pokrivač** - kupa kanalica ili mediteran crijep ;
- **Istak vijenca objekta** –od 0,20 m – 0,30 m (od ravni pročeljnih zidova objekta);
- **Krovni prepust na zabatu:** max. 0,20 m
- **Oluci** - horizontalni od betona ili kameni sa uklesanim žlijebom na kamenim konzolama, a vertikalni od lima
- **Spoljni zidovi:** malterisani i bojeni bijelo, „ublaženo bijelom bojom“, svijetlom pastelnom bojom ili bojom u zemljanim tonovima, obloženi kamenim pločama, zidani kamenom (tradicionalni pravougaoni slog) . Kod zidova od kamena, spoljni otvori moraju biti oivičeni kamenim šembranama;
- **Spoljna stolarija:** drvena sa škurama, bojena u tonovima zeleno, bijelo ili braon, ili savremena interpretacija drvene stolarije. Grije ili škure kao vanjski zatvori na prozorima i balkonskim vratima
- **Balkonska ograda** od kovanog gvožđa, prohroma, puna ili djelimično zidana (bez korišćenja ogradnih „baroknih“ stubića-balustrada) itd., min. visine 110 cm (prema tehničkim propisima) .

• Arhitektonsko oblikovanje:

- Arhitektonsko oblikovanje objekata mora se prilagoditi postojećem ambijentu. Objekti se mogu oblikovati u skladu sa lokalnim tradicionalnim oblicima, bojama i materijalima. Oblikovanje objekata valja uskladiti sa pejzažom i sa već formiranom identitetnom slikom naselja Boke.

5. USLOVI ZA UREĐENJE URBANISTIČKE PARCELE:

• Uslovi za uređenje urbanističke parcele:

- Urbanističke parcele urediti u duhu tradicionalnog korišćenja prostora: popločavanjem pješačkih površina, ozelenjavanjem – zatravnjivanjem i sadnjom autohtonih biljnih vrsta.

6. USLOVI U POGLEDU MJERA ZAŠTITE:

• Zaštita ambijenta i kulturnog naslijeđa:

- Zaštita ambijenta i kulturnog naslijeđa se mora sprovoditi poštovanjem tradicionalnih načela organizacije i oblikovanja prostora, tj. savremanom interpretacijom principa tradicionalne arhitekture i organizacije prostora.

• Zaštita prirodnih vrijednosti:

- U skladu sa članom 25. Odluke o ostvarivanju posebnog interesa zaštite i unapređenja zelenih površina na teritoriji opštine Herceg Novi („Sl.list CG”, - o.p. - br. 24/15), obavezni sastavni dio projektne dokumentacije je i projektno-tehnička dokumentacija pejzažne arhitekture.

- Svaki idejni i glavni projekat mora imati snimak postojećeg stanja zelenih površina i elaborat pejzažne taksacije sa podacima o postojećem dendrološkom materijalu, vrsti, kavalitetu, bonitetu, obimu stabla, prečniku krošnje, zdravstvenom stanju i dekorativnosti.
- **Tehničkom dokumentacijom predvidjeti sljedeće mjere:**
 - a) **Zaštite od požara** – izradom Elaborata zaštite od požara sa izvještajem o tehničkoj kontroli istog, shodno čl. 89 Zakona o zaštiti i spašavanju („Sl.list CG”, br. 13/07 i 05/08) i pratećim propisima. Za porodične stambene zgrade nije potrebno revidovati Elaborat. ;
 - b) **Zaštite od elementarnih nepogoda** – shodno Zakonu o zaštiti i spašavanju („Sl.list CG” br. 13/07) , Pravilniku o mjerama zaštite od elementarnih nepogoda („Sl.list RCG”, br. 8/93) kao i drugim zakonskim i tehničkim propisima iz oblasti zaštite od požara i eksplozija;

7. INFRASTRUKTURA:

- **Saobraćaj (kolski prilaz, parkiranje i garažiranje):**
 - Kolski pristup predmetnom objektu: **postojeći**
- **Elektroinstalacije:**
 - Elektroenergetske instalacije objekata projektovati prema Tehničkim preporukama EPCG, dostupne na sajtu www.epcg.co.me i na sajtu Opštine Herceg Novi www.hercegnovi.me;
- **Telekomunikacione instalacije :**
 - Elektronsku komunikacionu mrežu projektovati prema uslovi za izgradnju izdatim od strane Agencije za elektronske komunikacije i poštansku djelatnost Crne Gore, koji su dostupni na sajtu Agencije za elektronske komunikacije i poštansku djelatnost (EKIP) www.ekip.me i sajtu Opštine Herceg Novi www.hercegnovi.me;
- **Hidrotehničke instalacije :**
 - Instalacije vodovoda i kanalizacije projektovati u svemu prema važećim propisima i normativima za tu vrstu objekata, a priključiti ih na gradsku distributivnu mrežu prema uslovima od JP "Vodovod i kanalizacija" – Herceg Novi

Na projekte instalacija se u postupku izdavanja građevinske dozvole pribavljaju potrebne saglasnosti od nadležnih javnih preduzeća i organa, davaoca prethodnih uslova.


8. ENERGETSKA EFIKASNOST:

- U cilju racionalnog korišćenja energije, preporuka je uvođenje principa energetske efikasnosti i ekološki održive gradnje, u skladu sa Pravilnikom o sadržaju elaborata energetske efikasnosti zgrada ("Sl.list CG", o.p.br. 47/13).
- Poboľšanje energetske efikasnosti posebno se odnosi na ugradnju ili primjenu: niskoenergetskih zgrada, unaprjeđenje uređaja za klimatizaciju i pripremu tople vode, unaprjeđenje rasvjete, koncepta inteligentnih zgrada (upravljanje potrošnjom energije glavnih potrošača s jednog centralnog mjesta);
- Na ovom području postoje mogućnosti za oba načina korišćenja sunčeve energije-za grijanje vode (klasični solarni kolektori) i za proizvodnju električne energije (fotonaponske ćelije). Primjena istih ne smije biti u koliziji sa karakterističnom tradicionalnom arhitekturom.

9. OSTALI USLOVI:

- Prije izrade tehničke dokumentacije obavezno je provjeriti stabilnost objekta sa dokazom konstruktivne i seizmičke stabilnosti.
- Investitor je obavezan da propiše **projektni zadatak** za izradu tehničke dokumentacije za predmetnu rekonstrukciju objekta uz obavezno poštovanje ovih urbanističko-tehničkih uslova.
- Tehničku dokumentaciju raditi po svim potrebnim fazama u skladu sa : Zakonom o uređenju prostora i izgradnji objekata („Sl.list CG”, br.51/08, 40/10, 34/11, 40/11, 47/11, 35/13, 39/13 i 33/14), **Pravilnikom o načinu izrade, razmjeri i bližoj sadržini tehničke dokumentacije („Sl.list CG”, br. 23/14)**, ovim uslovima , uslovima i preporukama javnih preduzeća za oblast infrastrukture, svim važećim propisima, normativima i standardima za projektovanje ove vrste objekata, a na osnovu projektnog zadatka investitora.
- Tehnička dokumentacija za potrebe izdavanja građevinske dozvole, shodno čl. 93 Zakona o uređenju prostora i izgradnji objekata („Sl.list CG”, br.51/08, 40/10, 34/11, 40/11, 47/11, 35/13, 39/13 i 33/14) se izrađuje u formi **Idejnog projekta** , odnosno **Glavnog projekta** sa izvještajem o izvršenoj reviziji , izrađenih u 10 primjerka, od kojih su sedam u zaštićenoj digitalnoj formi.
- Revizija tehničke dokumentacije mora biti u skladu sa čl. 86, 87,88 i 89 Zakona o uređenju prostora i izgradnji objekata („Sl.list CG”, br.51/08, 40/10, 34/11, 40/11, 47/11, 35/13, 39/13 i 33/14), kao i u skladu sa **Pravilnikom o načinu vršenja revizije idejnog i glavnog projekta („Sl.list CG”, br. 30/14)**. Tehnička dokumentacija za porodične stambene zgrade ne podliježe reviziji, osim u slučaju da je za predmetnu lokaciju izdato Rješenje o utvrđivanju vodnih uslova, tada tehnička dokumentacija za porodične stambene zgrade podliježe reviziji samo za fazu vodovoda i kanalizacije.
- Tehnička dokumentacija treba da sadrži **Elaborat zaštite od požara** (shodno članu 89. Zakona o zaštiti i spašavanju (“Sl. list CG”, broj 13/07, 05/08, 86/09 i 32/11) i pratećim propisima, **Reviziju (ocjenu) na fazu zaštite na radu** shodno članu 7. Zakona o zaštiti na radu (“Sl. list RCG”, broj 79/04 i “Sl. List CG”, broj 26/10, 73/10 i 40/11), kao i **Elaborat geoloških istraživanja**, (ukoliko je to propisano članom 7. Zakona o geološkim istraživanjima (“Sl. list CG”, br. 28/11)).
- Građevinska dozvola izdaje se na osnovu čl. 93 i 94 Zakona o uređenju prostora i izgradnji objekata (» Sl.List CG«, broj 51/08, 40/10, 34/11, 40/11, 47/11, 35/13, 39/13 i 33/14).
- Sastavni dio ovih urbanističko-tehničkih uslova su: Kopija katastarskog plana za kat. par. br. 2148/1 i 2148/2 sve K.O. Topla izdata od Uprave za nekretnine- PJ Herceg Novi, kopija Prepisa lista nepokretnosti br 1758 izdatog od Uprave za nekretnine- PJ Herceg Novi zatim Projektantsko vodovodni uslovi izdati od strane D.O.O. »Vodovod i kanalizacija« Herceg Novi broj 05-2880/15 od 09.09.2015. godine.
- Predmetni urbanističko – tehnički uslovi važe do dana donošenja novog DUP-a, odnosno izmjena i dopuna važećeg plana;

SAMOSTALNI SAVJETNIK:


Milica Marić, dipl.ing.arh.

RUKOVODILAC ODJELJENJA


Vladimir Gerdešević, dipl. ing.

DOSTAVITI:

- Imenovanom,
- Sekretarijatu,
- Inspekcijama,
- Arhivi.

SEKRETAR


arh. Mladen Kadić, dipl. ing.



ЦРНА ГОРА
ВЛАДА ЦРНЕ ГОРЕ
Управа за некретнине

B 0000262

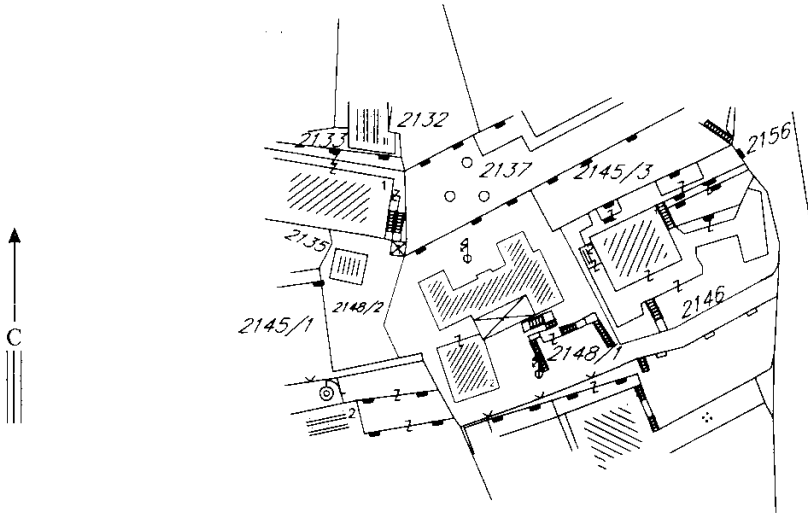
КОПИЈА ПЛАНА

Размјера 1: 1000

Подручна јединица HERCEG NOVI

Кат. општине ТОПЛА

Власник - корисник



Редни број списка катастарских такса

Број парцеле	Култура	Класа	Потез - звано мјесто	Површина			Кат. приход	
				ha	ag	m ²	Еуро	ц.

Да је ова копија вјерна оригиналу према последњем стању у катастру:

H. Novi 2A 06 20 15 год.

Гврдни овјерава



CRNA GORA
UPRAVA ZA NEPOKRETNOST

**PODRUČNA JEDINICA
HERCEG NOVI**

Broj: 109-956-5875/2015

Datum: 24.06.2015

KO: TOPLA

Na osnovu člana 173. Zakona o državnom premjeru i katastru nepokretnosti ("Sl. list RCG" br. 29/07 i "Sl. list CG" br. 32/11), postupajući po zahtjevu HAMOVIĆ DESANKA, , izdaje se

LIST NEPOKRETNOSTI 1758 - PREPIS

Podaci o parcelama									
Broj	Podbroj	Broj zgrade	Plan Skica	Datum upisa	Potes ili ulica i kućni broj	Način korišćenja Osnov sticanja	Bon. klasa	Površina m ²	Prihod
2148	1		23 40	12/12/2014	SAVINA	Dvorište ODLUKA DRŽAVNOG ORGANA		618	0.00
2148	1	1	23 40	12/12/2014	SAVINA	Porodična stambena zgrada ODLUKA DRŽAVNOG ORGANA		140	0.00
2148	1	2	23 40	12/12/2014	SAVINA	Pomoćna zgrada ODLUKA DRŽAVNOG ORGANA		61	0.00
2148	2		23 40	12/12/2014	SAVINA	Dvorište ODLUKA DRŽAVNOG ORGANA		171	0.00
2148	2	1	23 41	12/12/2014	SAVINA	Pomoćna zgrada ODLUKA DRŽAVNOG ORGANA		23	0.00
								1013	0.00

Podaci o vlasniku ili nosiocu prava			
Matični broj - ID broj	Naziv nosioca prava - adresa i mjesto	Osnov prava	Obim prava
2404950715120	HAMOVIĆ DESANKA MAGLAJSKA 7B. Beograd	Sukorišćenje	1/2
0312949710213	HAMOVIĆ VUK MAGLAJSKA 7B. Beograd	Sukorišćenje	1/2

Podaci o objektima i posebnim djelovima objekta						
Broj	Podbroj	Broj zgrade	Način korišćenja Osnov sticanja Sobnost	PD Godina izgradnje	Spratnost/ Sprat Površina	Osnov prava Vlasnik ili nosilac prava Adresa, Mjesto
2148	1	1	Porodična stambena zgrada ODLUKA DRŽAVNOG ORGANA	965	P 140	/
2148	1	1	Stambeni prostor 0	1	P 81	Susvojina HAMOVIĆ DESANKA 2404950715120 MAGLAJSKA 7B. Beograd Susvojina HAMOVIĆ VUK 0312949710213 MAGLAJSKA 7B. Beograd
2148	1	2	Pomoćna zgrada ODLUKA DRŽAVNOG ORGANA	980	P 61	/
2148	1	2	Garaža kao dio zgrade 0	1	SU 16	Susvojina HAMOVIĆ DESANKA 2404950715120 MAGLAJSKA 7B. Beograd Susvojina HAMOVIĆ VUK 0312949710213 MAGLAJSKA 7B. Beograd

CRNA GORA
UPRAVA ZA NEKRETNINE


Podaci o objektima i posebnim djelovima objekta						
Broj	Podbroj	Broj zgrade	Način korišćenja Osnov sticanja Sobnost	PD Godina izgradnje	Spratnost/ Sprat Površina	Osnov prava Vlasnik ili nosilac prava Adresa, Mjesto
2148	1	2	Nestambeni prostor 0	2	P 43	Susvojina HAMOVIĆ DESANKA MAGLAJSKA 7B. Beograd 2404950715120 1/2 Susvojina HAMOVIĆ VUK MAGLAJSKA 7B. Beograd 0312949710213 1/2
2148	2	1	Pomoćna zgrada KUPOVINA	0	23	Susvojina HAMOVIĆ DESANKA MAGLAJSKA 7B. Beograd 2404950715120 1/2 Susvojina HAMOVIĆ VUK MAGLAJSKA 7B. Beograd 0312949710213 1/2

Ne postoje tereti i ograničenja.

Taksa za ovaj PREPIS je naplaćena na osnovu Tarifnog broja 1 Zakona o administrativnim taksama ("Sl. list RCG" br. 55/03, 46/04, 81/05 i 02/06, "Sl. list CG" 22/08, 77/08, 03/09, 40/10, 20/11 i 26/11) u iznosu od 5 EURA. Naplaćena naknada u iznosu od 3 EURA za korišćenje podataka premjera, katastra nepokretnosti i usluga na osnovu člana 174 Zakona o državnom premjeru i katastru nepokretnosti ("Sl. list RCG" 29/07 i "Sl. list CG" 32/11).

Načelnik

RADONIĆ LJUBICA



OPŠTINA HERCEG NOVI
Katastarski ured
BEOGRAD

Примљеност:			
Број	Датум пријема	Правителство	Вриједност
02-3-350-621/2015-1/2			

ulice

Broj:05-2880/15
Herceg Novi, 09.09.2015.god.

OPŠTINA HERCEG NOVI
Sekretarijat za prostorno planiranje, izgradnju,
komunalne djelatnosti i zaštitu životne sredine
HAMOVIĆ VUK I DESANKA
BEOGRAD

ODGOVOR NA ZAHTJEV ZA DOBIJANJE PROJEKTANTSKO VODOVODNIH I KANALIZACIONIH USLOVA

Na osnovu vašeg zahtjeva broj 02-2880/15 od 08.09.2015.god. za dobijanje projektantsko vodovodnih i kanalizacionih uslova za izradu tehničke dokumentacije za rekonstrukciju postojećeg prizemnog objekta u postojećim gabaritima, koji se nalazi na katastarskim parcelama broj 2148/1 i 2148/2 k.o. Topla i dostavljenih urbanističko tehničkih uslova br. 02-3-350-621/2015 od 07.09.2015.god., konstatuje se:

- ❖ Objekat je priključen na gradsku vodovodnu mrežu sa registrovanim vodomjerom Šp-301708;
- ❖ Planirana rekonstrukcija stambenog objekta ne zahtjeva dodatne tehničke uslove priključenja na gradsku vodovodnu i kanalizacionu mrežu.

Dostavljeno :

- podnosiocu zahtjeva
- tehničkoj službi
- arhivi

Referent za priključke

na VIK mreži

Ratka Radunović
Ratka Radunović
dipl.ing.proiz.

Tehnički rukovodilac

Mića Stojanović
Mića Stojanović
dipl.ing.grad.



Direktor

Jeļena Đaković
Jeļena Đaković
stak.ing.grad.