



Crna Gora
Opština Herceg Novi

URBANISTIČKO - TEHNIČKI USLOVI ZA IZRADU TEHNIČKE DOKUMENTACIJE

ZA IZGRADNJU
STAMBENOG OBJEKTA

D U P:

Detaljni urbanistički plan »Kumbor«
(»Sl. list CG«, op. prop. br 36/13)

PODNOŠILAC
ZAHTJEVA:

Milović Zorica, Podgorica

OBRADJIVAČ:

**SEKRETARIJAT ZA PROSTORNO PLANIRANJE,
IZGRADNJU, KOMUNALNE DJELATNOSTI I
ZAŠTITU ŽIVOTNE SREDINE OPŠTINE HERCEG NOVI**

ODJELJENJE ZA IZGRADNJU OBJEKATA
I UREĐENJE PROSTORA

Herceg Novi, 18.12.2015. godine

CRNA GORA
OPSTINA HERCEG NOVI
-Sekretarijat za prostorno planiranje, zgradnju,
komunalne djelatnosti i zaštitu životne sredine -
- Odeljenje za uređenje prostora i izgradnju objekata-
Broj: 02-3-350-795/2015
Herceg Novi, 18.12.2015. godine

URBANISTIČKO - TEHNIČKI USLOVI ZA IZRADU TEHNIČKE DOKUMENTACIJE

za izgradnju stambenog objekta, u zoni stanovanja niske gustine – porodične vile, na lokaciji: urbanistička parcela UP113, koja se sastoji od najvećeg dijela katastarske parcele broj 697 K.O. Đenovići , u zahvatu Detaljnog urbanističkog plana »Kumbor« (»Sl. list CG«, op. prop. br.36/13).

PODNOŠILAC ZAHTJEVA:

- Milović Zorica iz Podgorice.
- Zahtjev podnijet ovom Sekretarijatu dana 02.10.2015. godine, pod br.: 02-3-350-795/2015.

PRAVNI OSNOV:

- Član 62a Zakona o uređenju prostora i izgradnji objekata ("Sl.list RCG", broj 51/08, 40/10, 34/11, 44/11, 47/11, 35/13, 39/13 i 33/14), član 12. Odluke o organizaciji i načinu rada lokalne uprave ("Sl. list CG"; op. prop. br.07/15) i Detaljni urbanistički plan "Kumbor" ("Sl. list CG", op. prop. br 36/13).

POSTOJEĆE STANJE :

- **Dokumentacija – priložena ili pribavljena po službenoj dužnosti:**
 - Kopija katastarskog plana za katastarsku parcelu broj 697 k.o. Đenovići od 10.12.2015. godine izdata od Uprave za nekretnine Podgorica, P.J. Herceg Novi, razmjere R-1:1000;
 - Prepis lista nepokretnosti br 184 koji je izdat od strane Uprave za nekretnine, PJ Herceg Novi broj: 109-956-11426/2015 godine, kojim se dokazuje da je Milović Zorica vlasnik 1/12 katastarske parcele broj 697 k.o. Đenovići, u površini od 850 m², katastarski evidentirana kao livada II klase, bez tereta i ograničenja.
- **Planska dokumentacija:**
 - Predmetna parcela se nalazi u zahvatu Detaljnog urbanističkog plana »Kumbor« (»Sl. list CG«, op. prop.br.36/13).
Uvidom u grafički prilog DUP-a: list br.6: "Namjena površina- postojeće stanje", predmetna parcela spada u kategoriju prirodnog zelenila.
Uvidom u grafički prilog DUP-a: list br.8: "Planirana namjena površina" predmetna parcela se nalazi u zoni stanovanja niske gustine – porodične vile.

URBANISTIČKO -TEHNIČKI USLOVI :

1. PRIRODNI USLOVI:

- Uvidom u kartu 3d: stabilnost terena, predmetna parcela se nalazi u **zoni uslovno stabilnog terena**.
- Uvidom u kartu 3c: pogodnost terena za urbanizaciju, ista je u **KAT. III c** za koju važi:
 - litološki opis: blokovi, odlomci i kršje vezani crvenicom ili laporovitom glinom – drobina(s2), krečnjačka breča, oštrugaona zrna vezana krečnjački ili laporovitom glinom(E,OI,s1)
 - nagib terena: 10 - 20°
 - dubina do vode: 1,5 – 4.0m
 - stabilnost terena: uslovno stabilan podliježe denuaciji i razvoju erozionih procesa i klizanju
 - nosivost terena: 12 - 20 N/cm²
 - seizmičnost: IX (MCS)
 - temperatura: srednja godišnja 18,1 C
min. srednja mjesečna 8-9 C
max. srednja mjesečna 24-25 C
 - količina padavina - srednja godišnja 1990 mm
 - intenzitet i učestalost vjetrova : bura, jugo, sjeverozapadni vjetar i maestral

2. USLOVI PARCELACIJE, REGULACIJE I NIVELACIJE:

- Površina urbanističke parcele **UP113** iznosi **P= 789 m²**, prema prilogu: Plan parcelacije i regulacije. **UP113** definisana je koordinatnim tačkama.
- Tehnička dokumentacija (Idejni ili Glavni projekat) mora da sadrži **Elaborat parcelacije prema Planskom dokumentu kojim će se precizno odrediti granice urbanističke parcele**.

Koordinate graničnih tačaka urbanističke parcele:

| UP 113 P = 789 m ² odgovara dijelu k.p. br.697 K.O Đenovići | | |
|--|------------------|------------------|
| 1. | y = 6550018.6126 | x = 4699740.6032 |
| 2. | y =6550008.2730 | x = 4699744.4220 |
| 8. | y = 6550004.7267 | x = 4699744.3910 |
| Građevinska linija | | |
| I | y =6550009.4645 | x =4699749.3121 |
| II | y =6550017.5817 | x =4699746.3141 |
| Građevinska linija Udaljenost od regulacione linije je 5.0m prema prilogu br. 9 Plan parcelacije,regulacije Udaljenost od granica susjednih parcela d= 3m . | | |

- **G.L. - Građevinska linija** precizirana je grafički na Prilogu br. 9 Planu parcelacije,regulacije.
- **R.L. - Regulaciona linija** precizirana je grafički na Prilogu br. 9 Planu parcelacije,regulacije.
- Minimalna udaljenost objekata od ivica urbanističke parcele je **3m** , izuzetno 2.5m ako se parcela graniči sa zelenilom ili površinom na kojoj nije planirana izgradnja objekata (prilaza i sl.)
- **Max. dozvoljena apsolutna kota poda prizemlja objekta:** utvrditi je poštujući prirodnu morfologiju i nagib terena u ZONI predviđenoj za gradnju, koji je naznačen u geodetskoj situaciji za predmetnu parcelu, vodeći računa o koti nivelete postojećeg puta, a poštujući definicije podzemnih i nadzemnih etaža;

- * G.L.- je linija na, iznad i ispod površine zemlje i vode definisana grafički i numerički (čl. 9 Zakona o uređenju prostora i izgradnji objekata).
 Građevinska linija je definisana kao linija do koje se može graditi (građevinska linija najsturenijeg dijela objekta)
 * R.L.- je linija koja dijeli javnu površinu od površina namijenjenih za druge namjene (čl. 9 Zakona o uređenju prostora i izgradnji objekata).

3. USLOVI ZA OBJEKAT NAMJENA POVRŠINA, MAKSIMALNI KAPACITET, HORIZONTALNI I VERTIKALNI GABARIT

- Namjena, oblik i veličina gabarita objekta određuje se prema urbanističkim parametrima propisanim tekstualnim dijelom važeće planske dokumentacije za zonu stanovanja niske gustine.

Tabelarni prikaz za novoplanirane urbanističke parcele – zona porodično stanovanje-nova gradnja

| Br. UP | Površina UP m ² | BGP prizemlja m ² | Indeks zauzetosti | BRGP m ² | Indeks izgrađenosti | Spratnost max | Namjena |
|--------|----------------------------|------------------------------|-------------------|---------------------|---------------------|---------------|------------|
| UP113 | 789 | 236.7 | 0,3 | 394 | 0.5 | S+P | stanovanje |

- * Indeks zauzetosti (pokrivenosti) zemljišta je količnik građevinske bruto površine objekata i površine parcele (lokacije, bloka, zone) izražene istim mjernim jedinicama (čl. 9 Zakona o uređenju prostora i izgradnji objekata).
 * Indeks izgrađenosti je količnik izgrađene površine na određenoj parceli (lokaciji, bloku, zoni) i ukupne površine parcele izražene u istim mjernim jedinicama (čl. 9 Zakona o uređenju prostora i izgradnji objekata)
 * Obračun površina i zapremina objekata u oblasti visokogradnje potrebno je vršiti u skladu sa Pravilnikom o načinu obračuna površine i zapremine objekata (Sl. list CG, br. 47/13), a prema crnogorskom standardu MEST EN 15221-6.

- Najveća dozvoljena visina pročelja objekta (u zavisnosti od broja nadzemnih etaža):
 - spratnost prilagodljiva konfiguraciji terena:
 - objekti na terenu nagiba <10° P+1 ili P+Pk
 - objekti na terenu nagiba > S+P
 - broj podrumskih etaža je neograničen

Najveća dozvoljena visina pročelja objekta, mjeri se od konačno zaravnatog i uređenog terena uz pročelje objekta na njegovom najnižem dijelu do donje ivice horizontalnog vijenca pročelja, i iznosi prema broju nadzemnih etaža:

za (P) 4,00m;
 za (P+Pk) 5,50m;
 za (P+1) 8,00m.

- U ovoj zoni stanovanja (niske gustine) planira se izgradnja ekskluzivnih stambenih vila sa pratećim sadržajima, tipa bazena i sl. Objekti ove kategorije stanovanja se grade isključivo kao slobodnostojeći. Izgradnju objekata ove kategorije je neophodno sprovesti uz maksimalnu zaštitu postojećih zasada maslina, kao i elemenata kulturnog pejzaža (obrađiva terasasta imanja, podzide od kamena i sl.) koji karakterišu ovaj ambijent.
- U nadzemne etaže računaju se: prizemlje, sprat i potkrovlje, a u podzemne etaže: suteran i podrum. Utvrditi obavezu parkiranja ili garažiranja u okviru urbanističke parcele, ali uz uslov da 70% (u stambenim zonama) i 50% (u ostalim zonama) objektom nepokrivenog dijela parcele bude zelenilo ili površine za igru djece, sport i rekreaciju. Podrumske etaže koje bi služile za garažiranje ne bi se uključivale u obračun koeficijenta izgrađenosti.
- Otvoreni (nenatkriveni) bazen ulazi u obračun BGP sa 20% pripadajuće površine prilikom obračuna propisanog indeksa izgrađenosti («Ki»), ali i propisanog indeksa zauzetosti («Kp»). Svi drugi pomoćni, ekonomski objekti i natkrivene terase vezane za bazen, prema posebnom propisu, uračunavaju se u propisne indekse.
- Suteranom se smatra dio objekta čiji se prostor nalazi ispod poda prizemlja i ukopan je sa 50% svoga volumena u konačno uređeni i zaravnani teren uz pročelje objekta, odnosno da je jednim svojim pročeljem iznad terena. Uređeni teren iza objekta mora se u potpunosti naslanjati na objekat i ne može biti od objekta odvojen potpornim zidom (škarpom). Namjena suterana može biti za garažiranje i za druge namene (stanovanje, poslovanje, i

ostalo...). Objekat može imati samo jedan suteren. Površina suterenske etaže ne ulaze u obračun koeficijenta zauzetosti i izgrađenosti samo u slučaju da se suteren koristi kao garaža ili prostorija za tehničke instalacije. Nije dozvoljena prenamena garaža u sutereu u druge namene.

- Podrum je u potpunosti ukopani dio objekta čiji prostor se nalazi ispod poda prizemlja, odnosno suterena. Objekat može imati više podrumskih etaža. Namena podruma može biti isključivo za garažiranje, tehničke prostorije i pomoćne prostorije-ostave. Maksimalna dozvoljena svetla visina podruma iznosi 2,4m. Površine podrumskih etaža ne ulaze u obračun koeficijenta zauzetosti i izgrađenosti.
- Potkrovlje je etaža ispod kosog krova, sa nazidkom u ravnim pročelja najveće srednje visine 150cm, koja može imati stambenu ili drugu namjenu. Potkrovlje ulazi u obračun koeficijenta izgrađenosti sa 85% od BGP. Ukoliko je srednja visina nazitka veća od 150cm potkrovlje ne može imati oznaku „Pk“ , već oznaku sprata i ulazi u obračun koeficijenta izgrađenosti sa 100% od BGP.
- Tavan je prostor ispod kosog krova, sa nazidkom u ravni pročelja najveće visine do 60cm koji ne predstavlja etažu građevine, osim ako nema stambenu, poslovnu ili drugu namjenu.

4. USLOVI ZA IZGRADNJU I ARHITEKTONSKO OBLIKOVANJE OBJEKTA:

• Uslovi stabilnosti terena i materijal konstrukcije:

- **Smjernice za aseizmičko projektovanje:** Na predmetnom području moguća je gradnja objekata različite spratnosti uz primjenu svih standardnih građevinskih materijala za konstrukcije i oblikovanje objekata. Mogu biti zastupljeni najrazličitiji konstruktivni sistemi. Preporučuje se primjena dovoljno krutih međuspratnih konstrukcija u oba ortogonalna pravca, koje treba da obezbijede distribuciju seizmičkih sila u elementima konstrukcije prema njihovim deformacionim karakteristikama. Moguća je primjena najrazličitijih materijala i elemenata za ispunu.
- **Fundiranje:** temeljenje objekta projektovati na osnovu podataka o nosivosti i sastavu tla, koji su dati u tački 1. Prirodni uslovi , kao i na osnovu podataka iz Elaborata o rezultatima izvršenih geoloških istraživanja tla (ukoliko postoji obaveza da se radi za datu lokaciju). Temelje konstrukcije treba projektovati tako da se za dejstvo osnovnog opterećenja izbjegniju diferencijalna slijeganja.
- **Konstruktivni sistem:** Konstrukciju objekta racionalno prilagoditi arhitektonskom rješenju uz pridržavanje važećih standarda, propisa i pravilnika o tehničkim normativima .

• Materijali obrade:

- **Krov objekta:** Krovovi trebaju biti ravni, kosi, dvovodi, složeni nagiba, između 21° i 30° u novoplaniranim područjima, a u starim cjelinama i do 40°, ali samo ako takvih u cjelini već ima. Sljeme krova mora se postaviti po dužoj strani objekta, a na nagnutom terenu preporučuje se da je paralelno izohipsama. Nije dozvoljeno mijenjati nagib krovne ravni od vijenca do sljemena, jer cijela krovna ravan mora biti istovjetnog nagiba. Krovna ravan teče u kontinuitetu od sljemena do vijenca. Može se odstupiti samo u širini krovnih nadozidanih prozora (tkz «belvederi» jednovodnih, dvovodnih i trovodnih, bez upotrebe lučnih ili sličnih nepravilnih nadvoja i krovnih oblika) u kom slučaju taj deo krovne ravni ima manji nagib, koji se može završiti, ili na sljemenu krova ili prije njega. Nagib krovne ravni nadozidanih jednovodnih krovnih prozora može biti od 15° do 26°.
- **Krovni pokrivač** - kupa kanalice ili mediteran crijep ;
- **Istak vijenca objekta** –od 0,20 m – 0,30 m (od ravni pročeljnih zidova objekta);
- **Krovni prepust na zabatu:** max. 0,20 m
- **Oluci** - horizontalni od betona ili kamena sa uklesanim žlijebom na kamenim konzolama, a vertikalni od lima
- **Spoljni zidovi:** malterisani i bojeni bijelo, „ublaženo bijelom bojom“, svijetlom pastelnom bojom ili bojom u zemljanim tonovima, obloženi kamenim pločama, zidani kamenom (tradicionalni pravougaoni slog) . Kod zidova od kamena, spoljni otvori moraju biti ovičeni kamenim šembranama;
Kamenom zidana pročelja, kamenom obuhvaćeni volumeni, a ne površine;

- **Spoljna stolarija:** drvena sa škurama, bojena u tonovima zeleno, bijelo ili braon, ili savremena interpretacija drvene stolarije. Grilje ili škure kao vanjski zatvori na prozorima i balkonskim vratima
 - **Balkonska ograda** od kovanog gvožđa, prohroma, puna ili djelimično zidana (bez korišćenja ogradnih „baroknih“ stubića-balustrada) itd., min. visine 110 cm (prema tehničkim propisima) .
- **Arhitektonsko oblikovanje:**
 - Arhitektonsko oblikovanje objekata mora se prilagoditi postojećem ambijentu. Objekti se mogu oblikovati u skladu sa lokalnim tradicionalnim oblicima, bojama i materijalima. Oblikovanje objekata valja uskladiti sa pejzažom i sa tradicionalnom slikom naselja.

5. USLOVI ZA UREĐENJE URBANISTIČKE PARCELE:

- **Uslovi za uređenje urbanističke parcele:**
 - Osnovni objekat po pravilu se na urbanističkoj parceli postavlja prema ulici, a pomoćni i ekonomski objekti postavljaju se u pozadini. Može se dozvoliti i drugačiji smještaj objekata na parceli ukoliko oblik terena i oblik parcele, kao i tradicionalni način izgradnje dozvoljava izuzetak.
 - Teren oko objekta, potporni zidovi, terase i slično moraju se izvesti tako da ne narušavaju izgled naselja, te da se ne promjeni prirodno oticanje vode na štetu susjednih parcela i objekata. Izgradnja potpornih zidova dozvoljava se samo prema postojećim okolnim prilikama. Osnovni materijal je kamen. Ne preporučuje se izgradnja potpornih zidova viših od 2,00m. Kod izgradnje potpornih zidova uz javnu površinu, lice zida ne smije biti u betonu već se mora obložiti lomljenim kamenom u maniru suvomeđe.
Parcela je ograđena zidanom kamenom ili živom ogradom ili kombinacijom zidane kamene ograde, $v = 40 - 60$ cm i željezne (kovane) ograde, $v = 90 - 110$ cm. Maksimalna visina ograde iznosi 150 cm. Terasa su ograđene zidanom kamenom ogradom, a preporučuje se natkrivanje terasa pergolama. Metalne, drvene i žičane ograde, kao ni montažne ograde od prefabrikovanog betona nisu dozvoljene. Ograda se postavlja na regulacionu liniju i to tako da ograda, stubovi ograde i kapije budu na parceli koja se ograđuje. Kapije na uličnoj ogradi ne mogu se otvarati izvan regulacione linije. Ograda se postavlja po graničnoj liniji parcele i to uz saglasnost vlasnika susjedne parcele. Zelene-žive ograde prema susjednim parcelama sade se po graničnoj liniji parcele, a zidane i transparentne ograde postavljaju se prema katastarskom operatu, i to tako da stubovi ograde budu na zemljištu vlasnika parcele koji postavlja ogradu. Ograde parcela na uglu ne mogu biti više od 0.50m računajući od kote trotoara, zbog zaštite vizuelne preglednosti raskrsnice. Zatečene ograde koje odstupaju od navedenih pravila moraju se porušiti u cilju zaštite opšteg interesa (bezbednost, estetski izgled i slično).
- **Uslovi za pejzažno oblikovanje lokacije:** Zelenilo individualnih stambenih objekata/ ZO
 - Kod uređenja okućnica u okviru individualnih stambenih objekata, koje su i glavni turistički reprezent Herceg-Novog, iznaći način da se postojeće zelene površine preurede, osvježe novim sadržajima, a nove usloviti izgradnjom funkcionalnog zelenila i bašti na prednjem ili zadnjem dijelu okućnice. Moguće je koristiti živice umjesto čvrstih ograda i pergola sa puzavicama. Zadnji dio okućnice može se koristiti i za voćnjake ili povrtnjake. Na izbor biljnih vrsta za ovu kategoriju ne može se značajno uticati, ali je preporuka da ona bude prilagođena tradicionalnom stilu.
- **Uslovi za kretanje invalidnih lica:**
 - Potrebno je prilagoditi pješačke staze, trotoare i sve pristupe objektima javnih sadržaja potrebama lica sa invaliditetom. U tom smislu neophodno je obratiti pažnju na definisanje posebnih rampi na trotoarima i prilazima javnim objektima. Minimalna širina rampe mora biti 0.90m, ne računajući kose strane, a preporučuje se širina od 1,20m. Sve rampe izvoditi sa max nagibom od 1:12.
 - Takođe, u okviru objekata javnog sadržaja potrebno je obezbjediti i određen broj parkirnih mjesta za osobe sa invaliditetom. Najmanja širina ovog parking mjesta iznosi 3,60m.

6. USLOVI U POGLEDU MJERA ZAŠTITE:

• **Zaštita ambijenta i kulturnog naslijeđa:**

- Zaštita ambijenta i kulturnog naslijeđa se mora sprovoditi poštovanjem tradicionalnih načela organizacije i oblikovanja prostora, tj. savremenom interpretacijom principa tradicionalne arhitekture i organizacije prostora

• **Zaštita prirodnih vrijednosti:**

- U skladu sa članom 25. Odluke o ostvarivanju posebnog interesa zaštite i unapređenja zelenih površina na teritoriji opštine Herceg Novi („Sl.list CG”, - o.p. - br. 24/15), obavezni sastavni dio projektne dokumentacije je i projektno-tehnička dokumentacija pejzažne arhitekture.

Svaki idejni i glavni projekat mora imati snimak postojećeg stanja zelenih površina i elaborat pejzažne taksacije sa podacima o postojećem dendrološkom materijalu, vrsti, kavalitetu, bonitetu, obimu stabla, prečniku krošnje, zdravstvenom stanju i dekorativnosti.

• **Uslovi i mjere za zaštitu životne sredine:**

- Ukoliko se planira djelatnost koja može imati značajni uticaj na životnu sredinu i zdravlje ljudi, potrebno je projekat uskladiti sa Zakonom o procjeni uticaja na životnu sredinu odnosno pristupiti izradi Elaborata u skladu sa navedenim Zakonom.

• **Tehničkom dokumentacijom predvidjeti sljedeće mjere:**

- Zaštite od požara** – izradom Elaborata zaštite od požara sa izvještajem o tehničkoj kontroli istog, shodno čl. 89 Zakona o zaštiti i spašavanju („Sl.list CG”, br. 13/07 i 05/08) i pratećim propisima. Za porodične stambene zgrade nije potrebno revidovati Elaborat. ;
- Zaštite na radu** - U skladu sa čl. 9 Zakona o zaštiti i zdravlju na radu („Sl.list CG”, br. 34/14), projektant je obavezan da pri izradi tehničke dokumentacije razradi propisane mjere zaštite u skladu sa tehnološkim projektnim zadatkom. Investitor je dužan da od ovlašćene organizacije pribavi **reviziju - ocjenu** da je tehnička dokumentacija urađena u skladu sa propisima koji se odnose na zaštitu i zdravlje na radu , tehničkim propisima, standardima itd. ;
Za potrebe izgradnje objekta izraditi Elaborat o uređenju gradilišta, shodno čl. 10 istog zakona .
- Zaštite od elementarnih nepogoda** – shodno Zakonu o zaštiti i spašavanju („Sl.list CG” br. 13/07) , Pravilniku o mjerama zaštite od elementarnih nepogoda („Sl.list RCG”, br. 8/93) kao i drugim zakonskim i tehničkim propisima iz oblasti zaštite od požara i eksplozija;
- Zaštite životne sredine** – shodno Zakonu o procjeni uticaja na životnu sredinu („Sl.list RCG”, br. 80/05) i ukoliko je potrebno sprovesti postupak procjene uticaja na životnu sredinu izradom posebnog Elaborata (za porodične stambene objekte nije potrebna procjena uticaja na životnu sredinu);
- Obezbjeđenja nesmetanog pristupa objektu i kretanja u okviru uređenja terena za lica smanjene pokretljivosti** u skladu sa čl. 73 Zakona o uređenju prostora i izgradnji objekata („Sl.list CG”, br. 51/08 i 40/10) i pratećim propisima (odnosi se na stambene i stambeno-poslovne objekte sa 10 i više stambenih jedinica);
- Tehnička dokumentacija treba obavezno da sadrži **Elaborat o rezultatima izvršenih geoloških istraživanja tla** ukoliko je to propisano čl. 7, 32 i 33 Zakona o geološkim istraživanjima („Sl.list CG”, br. 8/93, 27/94, 42/94 i 26/7) - u cilju određivanja geoloških i geomehaničkih osobina tla za potrebe izgradnje objekta (detaljna istraživanja se vrše i ukoliko se objekat predviđa sa podrumskom etažom).

7. INFRASTRUKTURA:

• **Saobraćaj (kolski prilaz, parkiranje i garažiranje):**

- Kolski pristup predmetnom objektu obezbjeđiti priključenjem na saobraćajnicu sekundarne mreže koja je data na graf. prilogu . list 10 – Saobraćajno rešenje – plan regulacije;

- Elementi situacionog i nivelacionog rješenja saobraćajnica prikazani su na grafičkim priložima ovih uslova.
- Parkiranje vozila na svim parcelama koje imaju kolski prilaz obavlja se na samoj parceli ukoliko je to fizički moguće i ako ne postoji velika denivelacija između saobraćajnice i parcele. Znači, na svim parcelama individualnih stambenih objekata potrebno je obezbijediti minimum jedno parkirno mjesto ili garažu.
- Ukoliko se podrum koristi kao garažni prostor moguće je sa jedne strane podruma planirati izgradnju rampe za ulazak vozila, koja nužno otkriva jedno podrumsko pročelje sa najvećom dopuštenom svijetlom širinom rampe do 8,0m. Nagib rampe mora biti prema uslovima za kolski i pješački saobraćaj, što je definisano posebnim propisima. Kod strmih terena moguće je osloboditi jedno podrumsko pročelje za ulaz u garažu, ali da ostala budu u potpunosti ukopana.
- Potreban broj parking mjesta za UP 113 prikazan je u sledećoj tabeli:

| Namjena objekta | Broj parking mjesta |
|----------------------|---------------------|
| Planirano stanovanje | 1,5 PM/ 1 stan |

- Prilikom projektovanja garaža projektant je obavezan da poštuje Pravilnik o tehničkim zahtjevima za zaštitu garaža za putničke automobile od požara i eksplozija („Službeni list CG, br. 13/07, 05/08 i 00/11“). Dimenzije parking mjesta su 2.50 x 5.00m. Maksimalni podužni nagib ulazno-izlaznih rampi je $i=12\%$ za otkrivene i 15% za pokrivene. Kontakt rampe sa parkirnom pločom mora da zadovolji vertikalne uslove prohodnosti mjerodavnog vozila, pa se zaobljuje kružnim lukom manjim od 20m ili ublažava polunagibom.
- Raspored parking mjesta i gabarit podzemne garaže, kao i raspored i broj ulazno-izlaznih rampi biće definisan kroz izradu Glavnih projekata objekata, što zavisi od raznih faktora, prije svega od arhitektonskog rješenja objekta, konstruktivnog sistema garaže, rasporeda vertikalnih komunikacija i sl.
- Projektom uređenja terena obuhvatiti sve kolske i pješačke površine u okviru urb. parcele. Revizijom projekta obuhvatiti ispunjenost uslova u dijelu saobraćaja.

• Elektroinstalacije:

- Elektroenergetske instalacije objekata projektovati prema Tehničkim preporukama EPCG, dostupne na sajtu www.epcg.co.me i na sajtu Opštine Herceg Novi www.hercegnovi.me;
- U prilogu se daju trase DUP-om planiranih vodova

• Telekomunikacione instalacije :

- Ekelektronsku komunikacionu mrežu projektovati prema uslovi za izgradnju izdatim od strane Agencije za elektronske komunikacije i poštansku djelatnost Crne Gore, koji su dostupni na sajtu Agencije za elektronske komunikacije i poštansku djelatnost (EKIP) www.ekip.me i sajtu Opštine Herceg Novi www.hercegnovi.me;
- U prilogu se daju trase DUP-om planiranih vodova

• Hidrotehničke instalacije :

- Instalacije vodovoda i kanalizacije projektovati u svemu prema važećim propisima i normativima za tu vrstu objekata, prema vodnim uslovima izdatim od strane ovog Sekretarijata.
- U prilogu se daju trase DUP-om planiranih vodova.
- Ukoliko se predmetni objekat ne vezuje za javnu vodovodnu mrežu ili javnu mrežu za odvođenje otpadnih voda, tehnička dokumentacija treba da sadrži i **Vodne uslove** izdate od ovog Sekretarijata (po posebnom zahtjevu vlasnika parcele), a sve u skladu sa članom 112 i 114 , Zakona o vodama („Sl.list CG”, br. 27/07, 73/10, 32/11 i 47/11) .

Na projekte instalacija se u postupku izdavanja građevinske dozvole pribavljaju potrebne saglasnosti od nadležnih javnih preduzeća i organa, davaoca prethodnih uslova.

8. ENERGETSKA EFIKASNOST:

- U cilju racionalnog korišćenja energije, preporuka je uvođenje principa energetske efikasnosti i ekološki održive gradnje, u skladu sa Pravilnikom o sadržaju elaborata energetske efikasnosti zgrada ("Sl.list CG", o.p.br. 47/13).
- Poboľšanje energetske efikasnosti posebno se odnosi na ugradnju ili primjenu: niskoenergetskih zgrada, unaprijeđene uređaja za klimatizaciju i pripremu tople vode, unaprijeđene rasvjete, koncepta inteligentnih zgrada (upravljanje potrošnjom energije glavnih potrošača s jednog centralnog mjesta);
- Na ovom području postoje mogućnosti za oba načina korišćenja sunčeve energije-za grijanje vode (klasični solarni kolektori) i za proizvodnju električne energije (fotonaponske ćelije). Primjena istih ne smije biti u koliziji sa karakterističnom tradicionalnom arhitekturom.

9. OSTALI USLOVI:

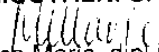
Investitor je obavezan da propiše **projektni zadatak** za izradu tehničke dokumentacije za predmetnu izgradnju objekta uz obavezno poštovanje ovih urbanističko-tehničkih uslova.

- Tehničku dokumentaciju raditi po svim potrebnim fazama u skladu sa : Zakonom o uređenju prostora i izgradnji objekata („Sl.list CG”, br.51/08, 40/10, 34/11, 40/11, 47/11, 35/13, 39/13 i 33/14), **Pravilnikom o načinu izrade, razmjeri i bližoj sadržini tehničke dokumentacije („Sl.list CG”, br. 23/14)**, ovim uslovima , uslovima i preporukama javnih preduzeća za oblast infrastrukture, svim važećim propisima, normativima i standardima za projektovanje ove vrste objekata, a na osnovu projektnog zadatka investitora.
Tehnička dokumentacija za potrebe izdavanja građevinske dozvole, shodno čl. 93 Zakona o uređenju prostora i izgradnji objekata („Sl.list CG”, br.51/08, 40/10, 34/11, 47/11, 35/13, 39/13 i 33/14) se izrađuje u formi **Idejnog projekta** , odnosno **Glavnog projekta** sa izvještajem o izvršenoj reviziji , izrađenih u 10 primjerka, od kojih su sedam u zaštićenoj digitalnoj formi.
- Revizija tehničke dokumentacije mora biti u skladu sa čl. 86, 87,88 i 89 Zakona o uređenju prostora i izgradnji objekata („Sl.list CG”, br.51/08, 40/10, 34/11, 40/11, 47/11, 35/13, 39/13 i 33/14), kao i u skladu sa **Pravilnikom o načinu vršenja revizije idejnog i glavnog projekta („Sl.list CG”, br. 30/14)**. Tehnička dokumentacija za porodične stambene zgrade ne podliježe reviziji, osim u slučaju da je za predmetnu lokaciju izdato Rješenje o utvrđivanju vodnih uslova, tada tehnička dokumentacija za porodične stambene zgrade podliježe reviziji samo za fazu vodovoda i kanalizacije.
- Tehnička dokumentacija treba da sadrži **Elaborat zaštite od požara** (shodno članu 89. Zakona o zaštiti i spašavanju ("Sl. list CG", broj 13/07, 05/08, 86/09 i 32/11) i pratećim propisima, **Reviziju (ocjenu) na fazu zaštite na radu** shodno članu 9. Zakona o zaštiti i zdravlju na radu ("Sl. list RCG", broj 34/14), kao i **Elaborat geoloških istraživanja**, (ukoliko je to propisano članom 7. Zakona o geološkim istraživanjima ("Sl. list CG", br. 28/11)).
- Građevinska dozvola izdaje se na osnovu čl. 93 i 94 Zakona o uređenju prostora i izgradnji objekata (« Sl.List CG«, broj 51/08, 40/10, 34/11, 40/11, 47/11, 35/13, 39/13 i 33/14).
- Sastavni dio ovih urbanističko-tehničkih uslova su: grafički prilozi izvoda iz DUP-a,zatim Projektantsko vodovodni uslovi izdati od strane D.O.O. »Vodovod i kanalizacija« Herceg Novi.
- Predmetni urbanističko – tehnički uslovi važe do dana donošenja novog DUP-a, odnosno izmjenjena i dopuna važećeg plana;
- **Investitor je obavezan da do podnošenja zahtjeva za izdavanje građevinske dozvole:**


- a) **Reguliše imovinsko-pravne odnose na planom zadatoj urbanističkoj parceli UP 113 shodno čl. 93 stav 1 tačka 2 Zakona o uređenju prostora i izgradnji objekata ("Sl. list CG", broj 51/08, 40/10, 34/11, 40/11, 47/11, 35/13 i 39/13) ;**

- b) Pribavi Vodne uslove za vodosnabdijevanje i odvođenje otpadnih voda iz objekta, koje ovaj Sekretarijat izdaje po posebnom zahtjevu i proceduri propisanoj čl. 112 i 114 Zakona o vodama („Sl.list RCG”, br. 27/07, 73/10, 32/11 i 47/11), a sastavni su dio ovih UT uslova.

SAMOSTALNI SAVJETNIK:


Milica Marić, dipl.ing.arh.


RUKOVODILAC ODJELJENJA


Vladimir Gardasević dipl. ing.gradj.

DOSTAVITI:

- Imenovanom,
- Sekretarijatu,
- Inspekcijama,
- Arhivi.

SEKRETAR



arh. Mladen.Kadić dipl. ing.

broj: 02-3-350-795/2015

Grafički prilog: Izvod iz Detaljnog urbanističkog plana „Kumbor“
(„Sl. list CG opštinski propisi“ br.36/13)

List broj 5 -FIZIČKE STRUKTURE,

R 1:1000



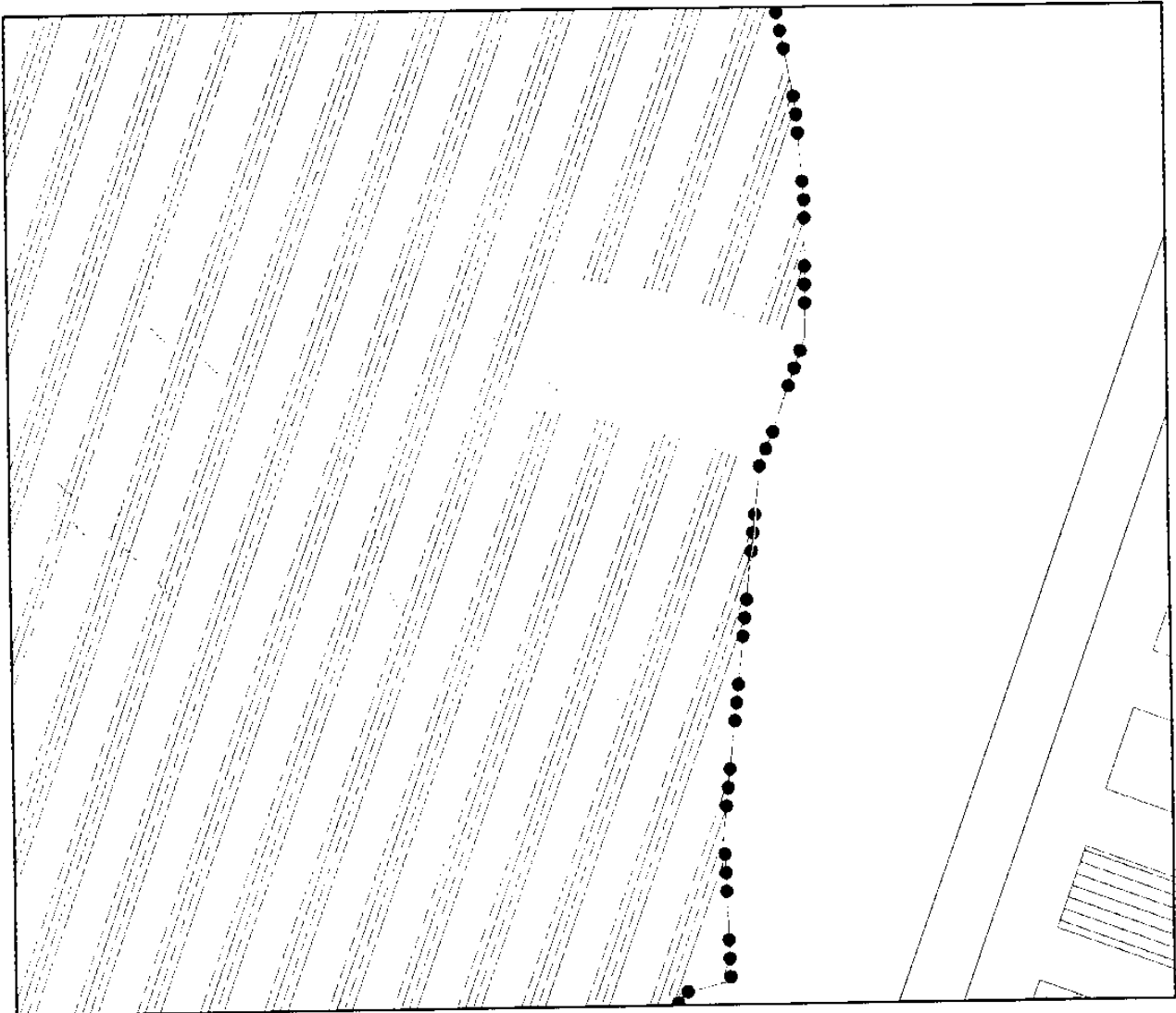
kat. parcele 697 K.O. Đenovići

Samostalni savjetnik
Milica Marić
Milica Marić, dipl.ing.arh.

broj: 02-3-350-795/2015

Graficki prilog: Izvod iz Detaljnog urbanističkog plana „Kumbor“
(„Sl. list CG opštinski propisi“ br.36/13)
List broj 6 - POSTOJEĆA NAMJENA POVRŠINA,

R 1:1000



□ kat. parcele 697 K.O.Đenovići

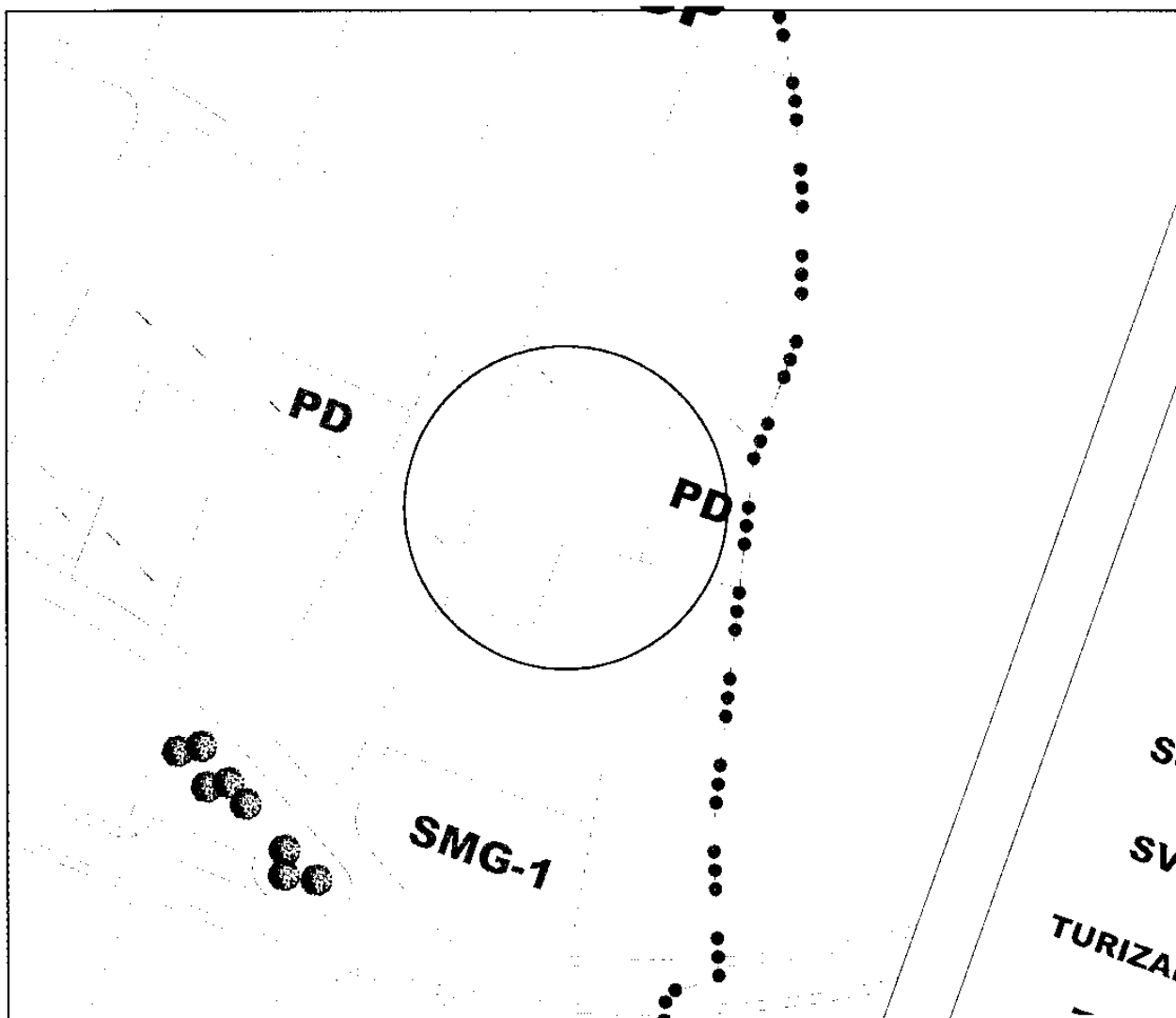


Samostalni savjetnik
Milica Marić, dipl.ing.arh.

Graficki prilog: Izvod iz Detaljnog urbanističkog plana „Kumbor“
(„Sl. list CG opštinski propisi“ br.36/13)

List broj 8 - PLAN NAMJENA POVRŠINA,

R 1:1000



□ kat. parcela 697 K.O.Đenovići

STANOVANJE

SMG-1 stanovanje niske gustine - porodične vile

POLJOPRIVREDNE POVRŠINE

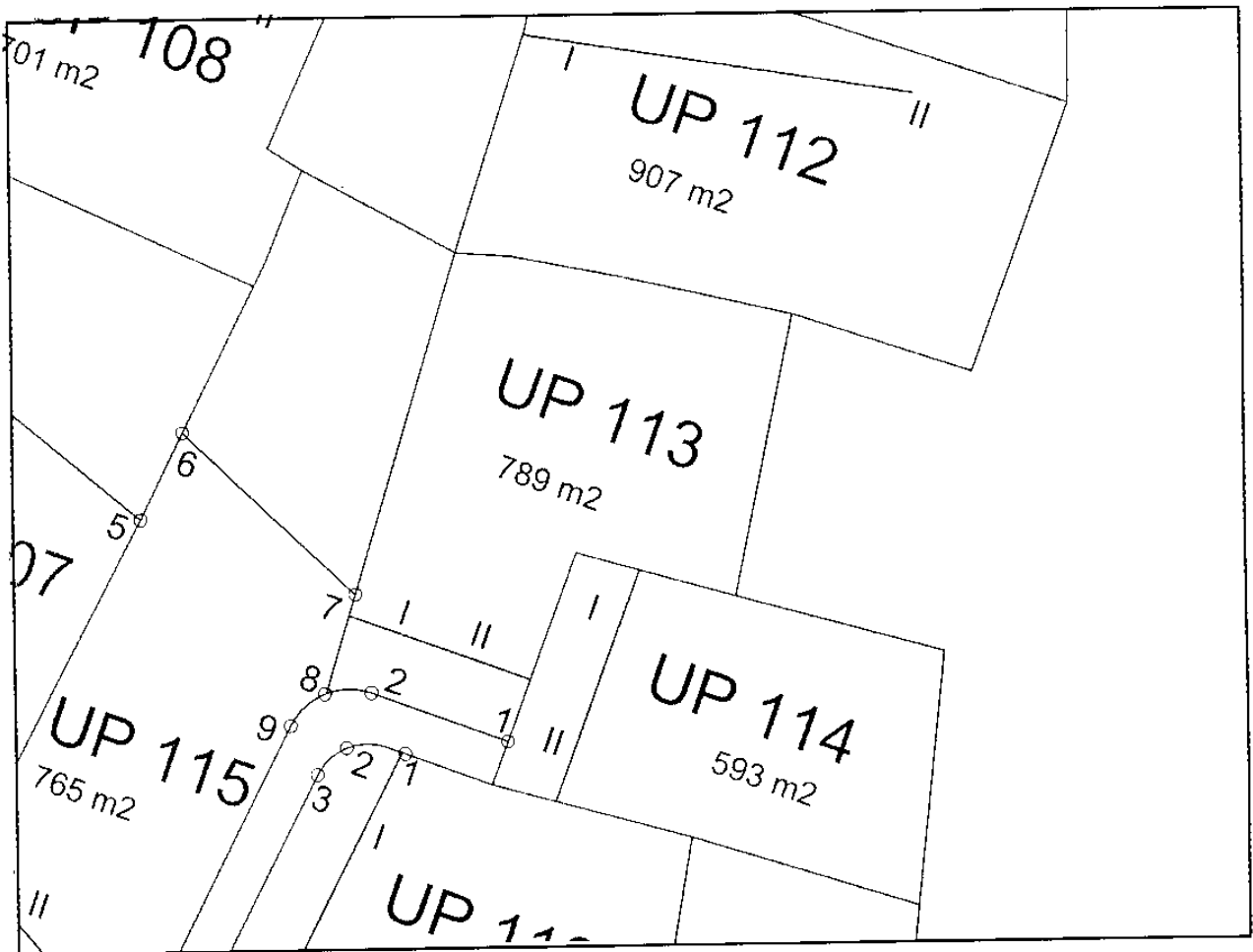
PD drugo poljoprivredno zemljište - maslinjaci, voćnjaci, vinogradi

Samoštalni savjetnik

Milica Marić, dipl.ing.arh.

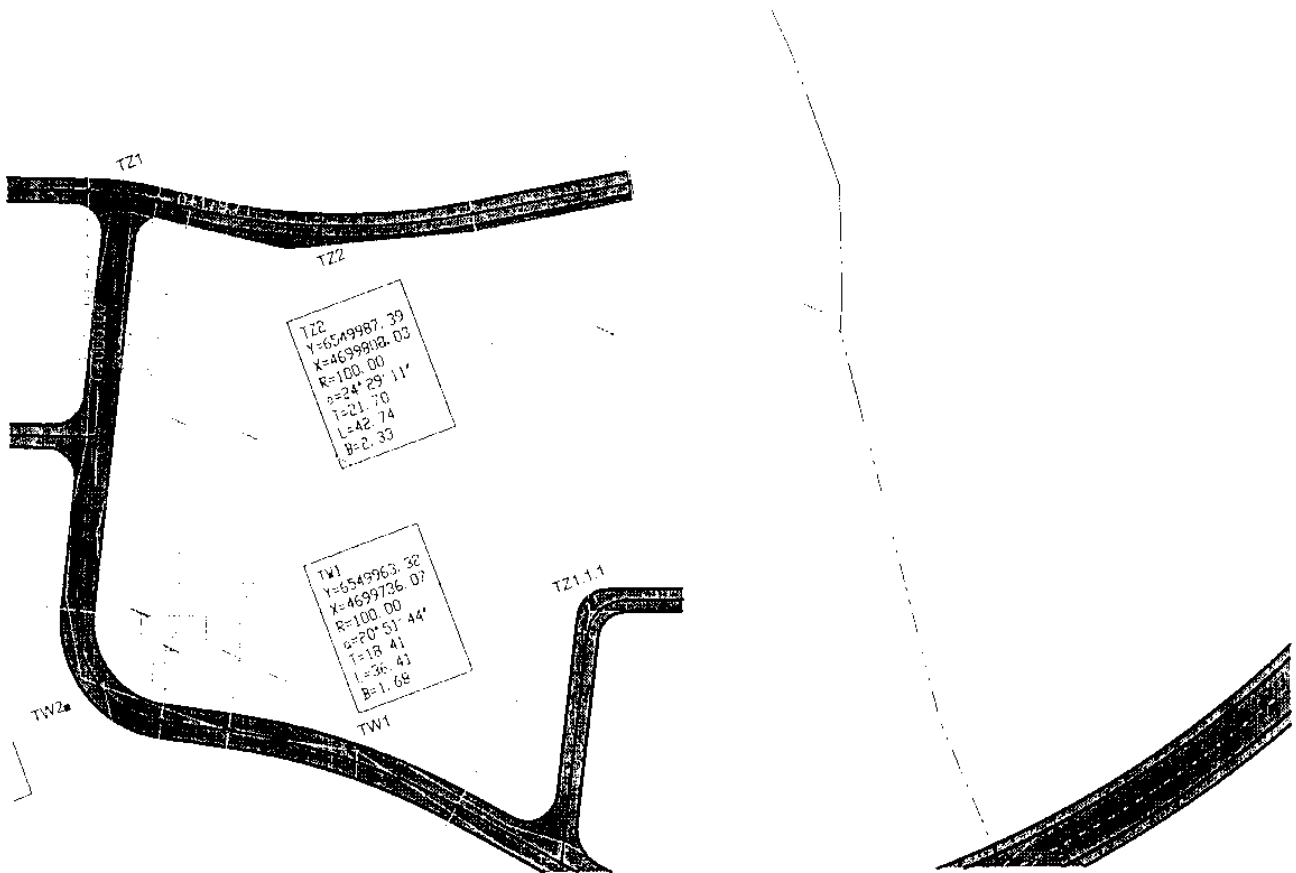
Grafički prilog: Izvod iz Detaljnog urbanističkog plana „Kumbor“
(„Sl. list CG opštinski propisi“ br.36/13)
List broj 9 - PLAN PARCELACIJE,

R 1:1000







- kat. parcela 697 K.O.Đenovići
UP113
- zona z1
- zona z2
- zona z3
- zona z4
- zona zahvata za koji je predviđena izrada konkursnog rješenja
- granica urbanističke parcele
- (X, Y, Z) oznaka urbanističke parcele
- površina urbanističke parcele
- granične tačke urbanističke parcele
- granične tačke zone zahvata za koji se predviđa izrada konkursnog rješenja i urbanističkih parcela unutar zahvata (X, Y, Z)
- građevinska linija
- granične tačke građevinske linije

Samostalni savjetnik
Milića Marić, dipl.ing.arh.



kat. parc. br. 697 K.O Đenovići

LEGENDA

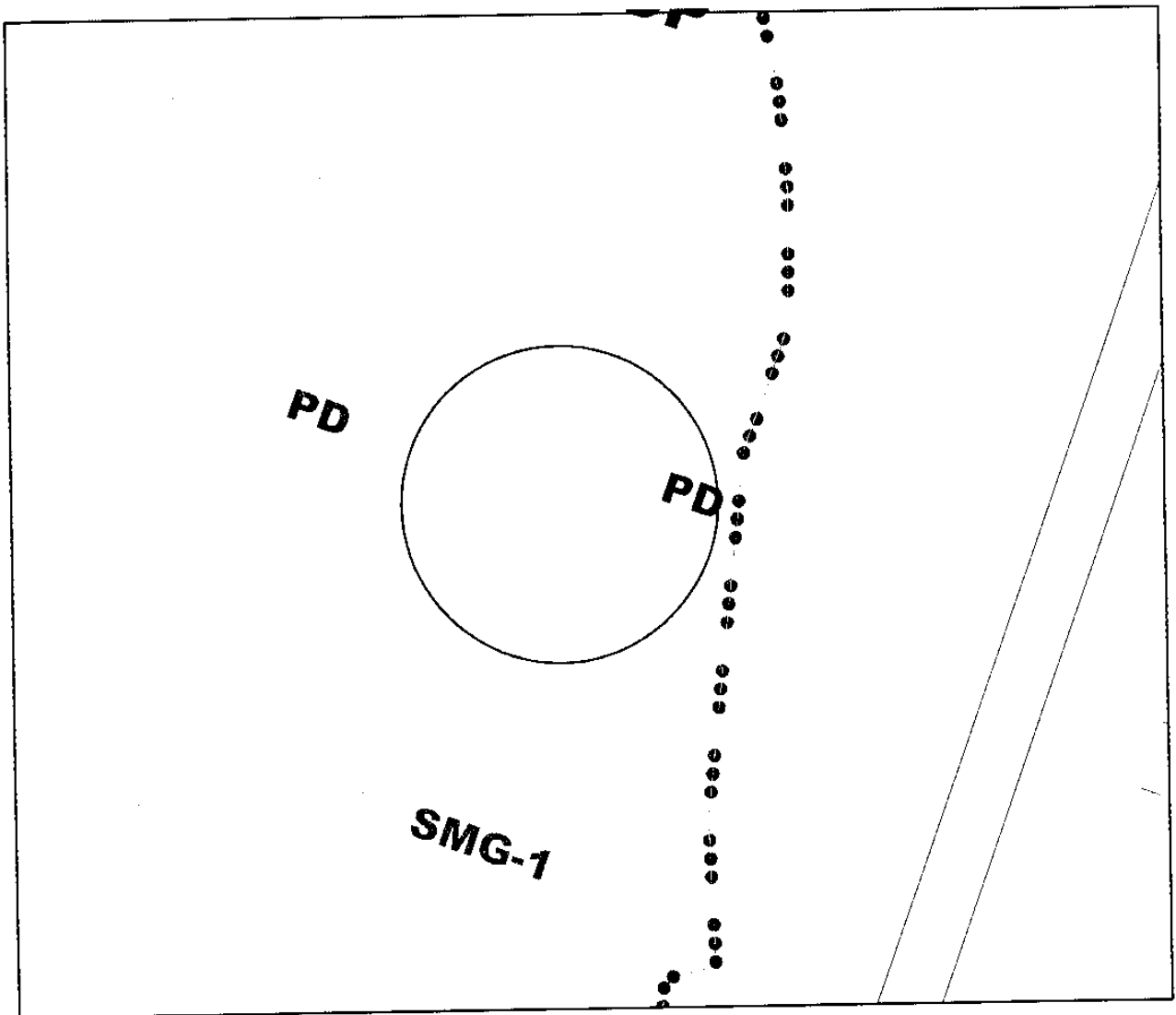
-  granica plana
-  granica zone Morskog dobra za koju smjernice izdaje JP Morsko dobro
-  kolsko-pješачke površine
-  ivičnjak

SAMOSTALNI SAVJETNIK

Milica Maric
Milica Maric, d.i.a

Grafički prilog: Izvod iz Detaljnog urbanističkog plana „Kumbor“
(„Sl. list CG opštinski propisi“ br.36/13)
List broj 14 - ENERGETIKA PLANIRANO,

R 1:1000



□ kat. parcela 697 K.O.Đenovići


- postojeci dalekovod 35 kV
- postojeci dalekovod 10 kV
- postojeci 10 kV podzemni kablovi
- planirani 35 kV podzemni kablovi
- planirani 10 kV podzemni kablovi



postojeca trafostanica



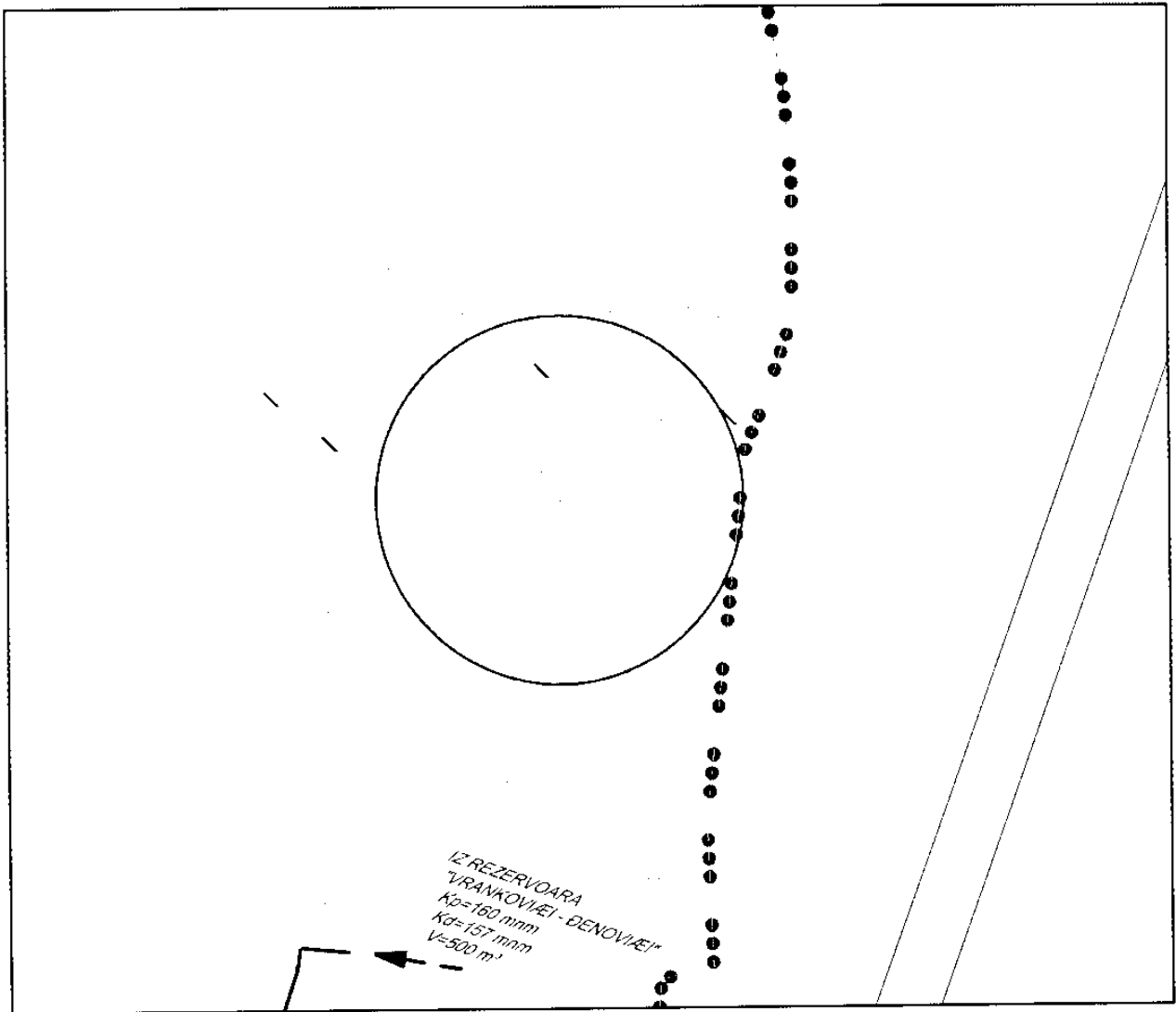
planirana trafostanica



Samostalni savjetnik
Mijica Marić, dipl.ing.arh.

Graficki prilog: Izvod iz Detaljnog urbanističkog plana „Kumbor“
(„Sl. list CG opštinski propisi“ br.36/13)
List broj 21 - VODOVOD PLANIRANO,

R 1:1000



□ kat. parcela 697 K.O.Đenovići

- POSTOJEĆI VODOVOD (prema crtežu)
- PLANI RAN VODOVOD (prema crtežu)
- UZDANJE BUSTER STANCIJA
- REZERVOAR
- NEKVALIFIKOVAN
- ◐ POSTOJEĆI OZNAČAVANJE



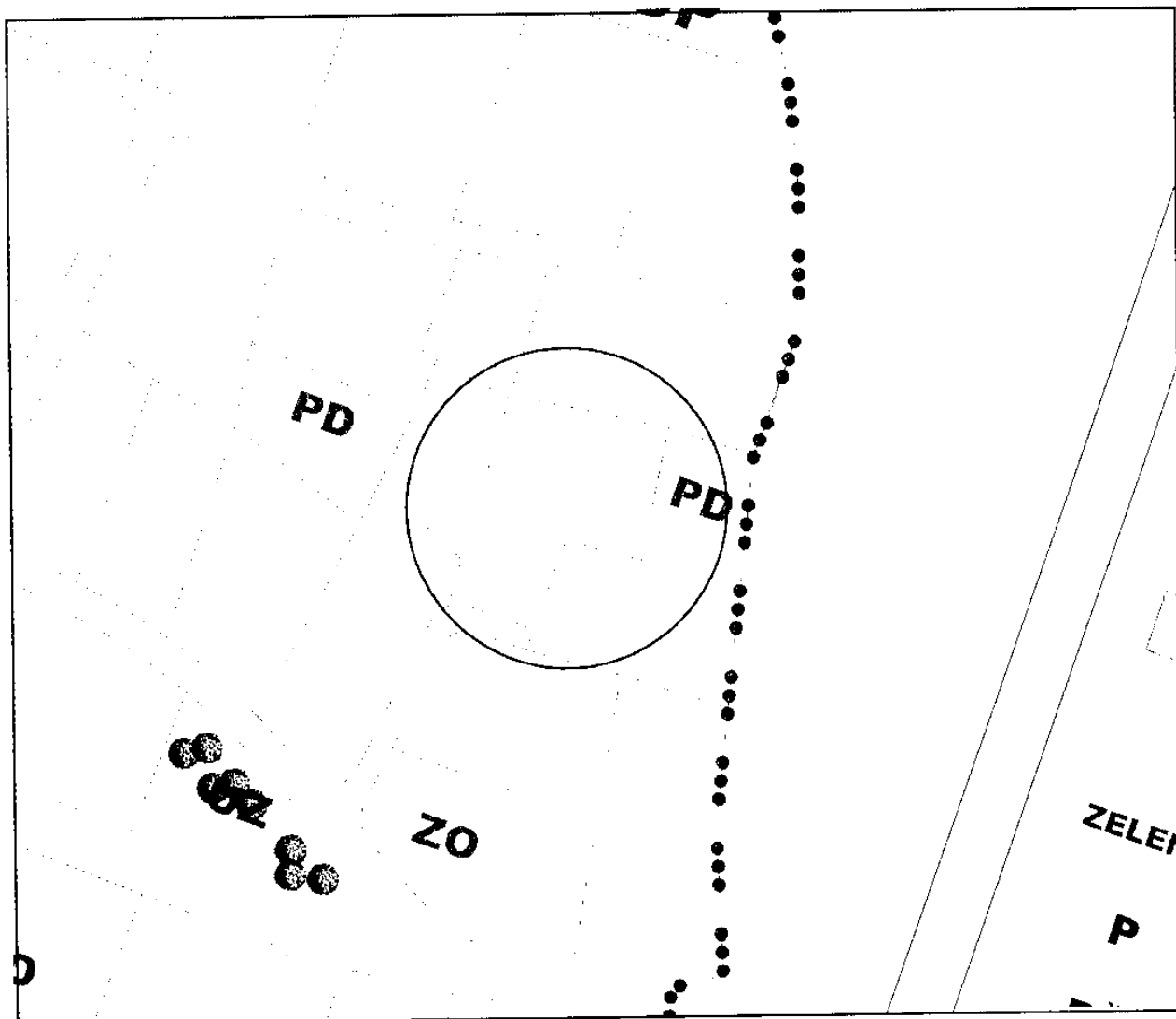
Samostalni savjetnik
Milica Martić, dipl.ing.arh.

broj: 02-3-350-795/2015

Grafički prilog: Izvod iz Detaljnog urbanističkog plana „Kumbor“
(„Sl. list CG opštinski propisi“ br.36/13)

List broj 25 - PEJZAŽNA ARH.-PPLANIRANO STANJE,

R 1:1000



□ kat. parcela 697 K.O.Đenovići

ZO zelenilo stambenih objekata

Samostalni savjetnik
Milica Marić
Milica Marić, dipl.ing.arh.

