



Crna Gora
Opština Herceg Novi

URBANISTIČKO - TEHNIČKI USLOVI ZA IZRADU TEHNIČKE DOKUMENTACIJE

ZA IZGRADNJU POMOĆNIH OBJEKATA UREĐENJA TERENA TIP A 3- OGRADNE I POTPORNICE ZIDOVE

PRAVNI OSNOV: Odluka o postavljanju odnosno građenju i
uklanjanju pomoćnih objekata
("Sl. list CG", op. prop. br. 17/15 i 27/16)

**PODNOŠILAC
ZAHTJEVA:** Eriksen Eddy Tom iz Norveške
Punomoćnik advokat Lepetić Dragan
Herceg Novi, Ul. Marka Vojnovića br. 14

OBRADIVAČ: **SEKRETARIJAT ZA PROSTORNO PLANIRANJE
I IZGRADNJU OPŠTINE HERCEG NOVI**

Herceg Novi, 10.05.2019. godine



RESEARCH INSTITUTE FOR THE STUDY OF MAN

1950

THE RESEARCH INSTITUTE FOR THE STUDY OF MAN
IS A NON-PROFIT CORPORATION
INCORPORATED IN THE STATE OF CALIFORNIA

OFFICE: 100 UNIVERSITY AVENUE, BERKELEY, CALIFORNIA
TELEPHONE: 841-1000

MEMBERSHIP LIST FOR THE YEAR 1950

THE RESEARCH INSTITUTE FOR THE STUDY OF MAN



URBANISTIČKO - TEHNIČKI USLOVI ZA IZRADU TEHNIČKE DOKUMENTACIJE

za izgradnju pomoćnih objekata uređenja terena tipa 3-ograde i potpornih zidova, na lokaciji koja se sastoji od katastarske parcele broj 2715/3 K.O. Topla, kao i katastarske parcele broj 918/3 K.O. Trebesin, na osnovu Odluke o postavljanju odnosno građenju i uklanjanju pomoćnih objekata ("Sl. list CG", op. prop. br. 17/15 i 27/16).

PODNOŠILAC ZAHTJEVA:

- Eriksen Eddy Tom iz Norveške, po punomoćniku advokatu Lepetić Draganu iz Herceg Novog, ul. Marka Vojnovića br.14.
- Zhtjev podniet ovom Sekretarijatu dana 29.05.2018. godine, pod brojem: 02-3-350-UP I-258/2018.

PRAVNI OSNOV:

- Član 223. Zakona o planiranju prostora i izgradnji objekata ("Sl. list CG", broj 64/17, 44/18, 63/18 i 11/19), član 14. Odluke o organizaciji i načinu rada lokalne uprave ("Sl. list CG", op. prop. broj 30/18 i 10/19) i član 4. Odluke o postavljanju odnosno građenju i uklanjanju pomoćnih objekata ("Sl. list CG", op. prop. br. 17/15 i 27/16).

POSTOJEĆE STANJE :

- **Dokumentacija – priložena ili pribavljena po službenoj dužnosti:**
 - Kopija katastarskog plana za katastarsku parcelu broj 2715/3 k.o. Topla od 17.04.2019. godine izdata od Uprave za nekretnine Podgorica, P.J. Herceg Novi, razmjere R-1:2500.
 - Kopija katastarskog plana za katastarsku parcelu broj 918/3 k.o. Trebesin od 17.04.2019. godine izdata od Uprave za nekretnine Podgorica, P.J. Herceg Novi, razmjere R-1:2500.
 - Prepis lista nepokretnosti br.3418 koji je izdat od strane Uprave za nekretnine, PJ Herceg Novi broj: 109-956-6828/2019 od 23.04.2019. godine, kojim se dokazuje da je Tom Eddy Eriksen iz Herceg Novog isključivi vlasnik katastarske parcele broj 2715/3 k.o. Topla, u površini od 28 m², bez tereta i ograničenja.
 - Prepis lista nepokretnosti br.945 koji je izdat od strane Uprave za nekretnine, PJ Herceg Novi broj: 109-956-6830/2019 od 23.04.2019. godine, kojim se dokazuje da je Tom Eddy Eriksen iz Herceg Novog isključivi vlasnik katastarske parcele broj 918/3 k.o. Trebesin, u površini od 10 m², bez tereta i ograničenja.

PHYSICS DEPARTMENT - 1950-1951

ANNUAL REPORT

The Department of Physics at the University of Chicago has had a most successful year. The number of students has increased and the quality of the work has improved. The department is now one of the largest and most active in the country.

The department has received a number of grants from the National Science Foundation and other agencies. These grants have enabled us to purchase new equipment and to support our research programs.

The department has also received a number of awards for its research. These awards are a reflection of the high quality of the work done by our faculty and students.

The department has a number of excellent research groups. These groups are working on a wide variety of problems in physics and are making significant contributions to our knowledge of the physical world.

The department has a number of excellent teaching programs. These programs are designed to provide our students with a solid foundation in physics and to prepare them for careers in research or industry.

The department has a number of excellent facilities. These facilities include a number of laboratories and a library. These facilities are of the highest quality and are well equipped for our research and teaching programs.

- **Planska dokumentacija:**

- Predmetna parcela se nalazi u u zahvatu Prostorno-urbanističkog plana Opštine Herceg Novi za period do 2030.godine ("Sl. list CG", op. prop. br. 52/18).
- Uvidom u njegov grafički prilog, list br.07a: "Plan namjene površina", utvrđeno je da se predmetna katastarska parcela nalazi u zoni N-Površine naselja.
- Uvidom u grafički prilog, list br.07c: "Podjela Opštine na prostorno-funkcionalna područja sa tipovima građevinskog područja", utvrđeno je da se predmetna parcela nalazi u planskoj jedinici "01-6"-Mojdeški put-Petlja-Gomila.
- Uvidom u grafički prilog, list broj 07d: "Smjernice za sprovođenje plana", utvrđeno je da predmetna katastarska parcela pripada tipu građevinskog područja-Građevinsko područje-urbano.
- Uvidom u tekstualni dio plana, **poglavlje 9.7. Smjernice za sprovođenje PUP-a po planskim jedinicama**, za navedenu plansku jedinicu, navedeno je:
Prostor Opštine Herceg Novi uređivaće se:

II. Primjenom donešenih lokalnih planskih dokumenata u dijelovima koji su u skladu sa rješenjem PUP-a OHN (razrade na nivou GUP-a, DUP-a, LSL, UP-a sa izmjenama i dopunama istih).

- Predmetna lokacija se ne nalazi u zahvatu niti jednog od prethodno navedenih lokalnih planskih dokumenata donijetih u skladu sa rješenjem PUP-a OHN.
- Članom 4. Odluke o postavljanju odnosno građenju i uklanjanju pomoćnih objekata ("Sl. list CG"; op. prop. br. 17/15 i 27/16) je precizirano: "Pomoćni objekat postavlja se odnosno gradi u granicama urbanističke parcele u skladu sa planskim dokumentom, odnosno u granicama katastarske parcele ukoliko nije donijet plan detaljne razrade. Ukoliko se pomoćni objekat postavlja odnosno gradi na prostoru za koji nije donijet plan detaljne razrade ili ako planom detaljne razrade za isti nijesu utvrđeni uslovi postavljanja odnosno građenja, uslovi se određuju odredbama ove odluke."

URBANISTIČKO -TEHNIČKI USLOVI :

1. PRIRODNI USLOVI:

- Uvidom u prilog PUP-a list br.05f: "Pogodnost terena za urbanizaciju", predmetna parcela pripada **KATEGORIJI II** za koju važi:
 - tereni pogodni za urbanizaciju uz manja ograničenja
 - litološki opis: vezane karbonatne i glinovite stijene i poluvezane i glinovite naslage
 - nagib terena: 10°-20° za vezane, 0°-10° za poluvezane stijene
 - dubina do vode: 1,5 - 4,0 m i više od 4,0 m
 - stabilnost terena: stabilan i uslovno stabilan
 - nosivost terena: 12-20 N/cm² i 20 N/cm²
 - seizmičnost: Zona: C1
Q_{max} 0,16 (g)
K_s 0,08
Intenzitet: (MCS) IX
 - temperatura: srednja godišnja 18,1 C
min. srednja mjesečna 8-9 C
max. srednja mjesečna 24-25 C
 - količina padavina - srednja godišnja 1990 mm
 - intenzitet i učestalost vjetrova: bura, jugo, maestral i tišina (41%)

Faint, illegible text, likely bleed-through from the reverse side of the page.

Faint, illegible text, likely bleed-through from the reverse side of the page.

2. USLOVI PARCELACIJE, REGULACIJE I NIVELACIJE:

- Pomoćni objekat postavlja se odnosno gradi u granicama urbanističke parcele u skladu sa planskim dokumentom, odnosno u granicama katastarske parcele ukoliko nije donijet plan detaljne razrade.
- Površina lokacije odgovara površini katastarske parcele broj 2715/3 k.o. Topla (28 m²), kao i katastarske parcele broj 918/3 k.o. Trebesin (10 m²).
- Nadzemni pomoćni objekat postavlja se odnosno gradi u granicama urbanističke odnosno katastarske parcele, na udaljenosti najmanje 1,5 m od njene granice. Podzemni pomoćni objekat postavlja se odnosno gradi u granicama urbanističke odnosno katastarske parcele, na udaljenosti najmanje 1.5 metar od njene granice. Izuzetno od stava 1 i 2 ovog člana, pomoćni objekat, osim ograde i potpornog zida se može graditi uz granicu urbanističke odnosno katastarske parcele po prethodnoj pribavljenoj saglasnosti vlasnika susjedne urbanističke odnosno katastarske parcele. (član 5. Odluke)
- Na skici plana lokacije je definisana moguća izgradnja pomoćnih objekata uređenja terena tip 3-ograde i potporni zidovi, na lokaciji koja se sastoji od katastarske parcele broj 2715/3 K.O. Topla, kao i katastarske parcele broj 918/3 k.o. Trebesin, a u skladu sa propisanim uslovima.

3. OPŠTI USLOVI ZA OBJEKTE UREĐENJA TERENA TIP 3-OGRADE I POTPORNİ ZIDOVI

Namjena, oblik i veličina gabarita objekta, položaj na parceli, definisani su shodno članom 2., 3., 4., 5., 7., 8. i 12. Odluke o postavljanju odnosno građenju i uklanjanju pomoćnih objekata ("Sl. list CG", op. prop. br. 17/15 i 27/16):

- Pomoćni objekti u smislu ove odluke, svrstavaju se u tri tipa, od čega su objekti tipa 3 pomoćni objekti uređenja terena kao što su ograde, potporni zidovi, otvoreni bazeni, fontane, pergole i sl.. (član 2. pomenute Odluke)
- Na jednoj urbanističkoj odnosno katastarskoj parceli je dozvoljeno postavljanje odnosno građenje jednog pomoćnog objekta tipa 1 i više pomoćnih objekata tipa 2 i 3. (član 3. Odluke)
- Pomoćni objekat postavlja se odnosno gradi u granicama urbanističke parcele u skladu sa planskim dokumentom, odnosno u granicama katastarske parcele ukoliko nije donijet plan detaljne razrade. Planski parametri u smislu zauzetosti i izgrađenosti urbanističke odnosno katastarske parcele za objekte tipa 2 i 3 se ne primjenjuju. Ukoliko se pomoćni objekat postavlja odnosno gradi na prostoru za koji nije donijet plan detaljne razrade ili ako planom detaljne razrade za isti nijesu utvrđeni uslovi postavljanja odnosno građenja, uslovi se određuju odredbama ove odluke. (član 4. Odluke)
- Nadzemni pomoćni objekat postavlja se odnosno gradi u granicama urbanističke odnosno katastarske parcele, na udaljenosti najmanje 1.5 metar od njene granice. Izuzetno od stava 1 i 2 ovog člana, pomoćni objekat, osim ograde i potpornog zida se može graditi uz granicu urbanističke odnosno katastarske parcele po prethodno pribavljenoj saglasnosti vlasnika susjedne urbanističke odnosno katastarske parcele. (član 5. Odluke)
- Na teritoriji koja nije pokrivena planskim dokumentom detaljne razrade, ograde se mogu postavljati i na granici katastarske parcele. (član 7. Odluke)
- Maksimalna visina ograde koja se postavlja odnosno gradi oko urbanističke parcele ili katastarske parcele na kojoj je planirana izgradnja stambenog objekta iznosi 1.8 m.

THE UNIVERSITY OF CHICAGO PRESS
50 EAST LAKE STREET, CHICAGO, ILL. 60607
TEL. (312) 237-1700

THE UNIVERSITY OF CHICAGO PRESS
100 Brook Hill Drive, West Nyack, N.Y. 10994
TEL. (914) 339-2000

THE UNIVERSITY OF CHICAGO PRESS
233 Avenue of the Americas, New York, N.Y. 10013
TEL. (212) 850-6600

THE UNIVERSITY OF CHICAGO PRESS
PO Box 1358, Toronto, Ontario M5X 1C4, Canada
TEL. (416) 977-0600

THE UNIVERSITY OF CHICAGO PRESS
Raffles Place, Singapore 048615
TEL. (65) 434-3727

THE UNIVERSITY OF CHICAGO PRESS
375 West 12th Street, Toronto, Ontario M5V 2S2, Canada
TEL. (416) 593-9071

THE UNIVERSITY OF CHICAGO PRESS
The Edinburgh Building, Shaftesbury Road, Cambridge CB2 2RU, UK
TEL. (44) 1223 326070

THE UNIVERSITY OF CHICAGO PRESS
The Edinburgh Building, Shaftesbury Road, Cambridge CB2 2RU, UK
TEL. (44) 1223 326070

THE UNIVERSITY OF CHICAGO PRESS
The Edinburgh Building, Shaftesbury Road, Cambridge CB2 2RU, UK
TEL. (44) 1223 326070

THE UNIVERSITY OF CHICAGO PRESS
The Edinburgh Building, Shaftesbury Road, Cambridge CB2 2RU, UK
TEL. (44) 1223 326070

THE UNIVERSITY OF CHICAGO PRESS
The Edinburgh Building, Shaftesbury Road, Cambridge CB2 2RU, UK
TEL. (44) 1223 326070

THE UNIVERSITY OF CHICAGO PRESS
The Edinburgh Building, Shaftesbury Road, Cambridge CB2 2RU, UK
TEL. (44) 1223 326070

THE UNIVERSITY OF CHICAGO PRESS
The Edinburgh Building, Shaftesbury Road, Cambridge CB2 2RU, UK
TEL. (44) 1223 326070

THE UNIVERSITY OF CHICAGO PRESS
The Edinburgh Building, Shaftesbury Road, Cambridge CB2 2RU, UK
TEL. (44) 1223 326070

THE UNIVERSITY OF CHICAGO PRESS
The Edinburgh Building, Shaftesbury Road, Cambridge CB2 2RU, UK
TEL. (44) 1223 326070

THE UNIVERSITY OF CHICAGO PRESS
The Edinburgh Building, Shaftesbury Road, Cambridge CB2 2RU, UK
TEL. (44) 1223 326070

THE UNIVERSITY OF CHICAGO PRESS
The Edinburgh Building, Shaftesbury Road, Cambridge CB2 2RU, UK
TEL. (44) 1223 326070

THE UNIVERSITY OF CHICAGO PRESS
The Edinburgh Building, Shaftesbury Road, Cambridge CB2 2RU, UK
TEL. (44) 1223 326070

THE UNIVERSITY OF CHICAGO PRESS
The Edinburgh Building, Shaftesbury Road, Cambridge CB2 2RU, UK
TEL. (44) 1223 326070

THE UNIVERSITY OF CHICAGO PRESS
The Edinburgh Building, Shaftesbury Road, Cambridge CB2 2RU, UK
TEL. (44) 1223 326070

THE UNIVERSITY OF CHICAGO PRESS
The Edinburgh Building, Shaftesbury Road, Cambridge CB2 2RU, UK
TEL. (44) 1223 326070

THE UNIVERSITY OF CHICAGO PRESS
The Edinburgh Building, Shaftesbury Road, Cambridge CB2 2RU, UK
TEL. (44) 1223 326070

THE UNIVERSITY OF CHICAGO PRESS
The Edinburgh Building, Shaftesbury Road, Cambridge CB2 2RU, UK
TEL. (44) 1223 326070

THE UNIVERSITY OF CHICAGO PRESS
The Edinburgh Building, Shaftesbury Road, Cambridge CB2 2RU, UK
TEL. (44) 1223 326070

THE UNIVERSITY OF CHICAGO PRESS
The Edinburgh Building, Shaftesbury Road, Cambridge CB2 2RU, UK
TEL. (44) 1223 326070

THE UNIVERSITY OF CHICAGO PRESS
The Edinburgh Building, Shaftesbury Road, Cambridge CB2 2RU, UK
TEL. (44) 1223 326070

Ograda može biti prozirna i neprozirna, a materijalizacija može biti kamen, beton, metal, zelena ograda ili kombinacija navedenih materijala.

Prema javnim površinama ograda mora biti prozirna iznad visine od 60cm, izuzev ako se postavlja živa ograda, a materijali moraju biti u skladu sa ambijentom.

Prema susjednim urbanističkim odnosno katastarskim parcelama ograda može biti i neprozirna pod uslovima da ne prelazi visinu od 1 m. Izuzetno visina neprozirne ograde može iznositi do 1.5 m, uz saglasnost susjeda. (član 8. Odluke)

- Pomoćni objekti tipa 3 mogu se postavljati odnosno graditi tako da se ne promjeni prirodno oticanje vode na štetu susjednih parcela i objekata.
- Maksimalna visina potpornog zida može biti 3 metra.
- Prema javnoj površini potporni zid mora biti estetski obrađen ili obožen kamenom. (član 12. Odluke)

4. USLOVI ZA IZGRADNJU I ARHITEKTONSKO OBLIKOVANJE OBJEKATA:

• Uslovi stabilnosti terena i materijal konstrukcije:

- **Fundiranje:** temeljenje objekta projektovati na osnovu podataka o nosivosti i sastavu tla, kao i na osnovu podataka iz Elaborata o rezultatima izvršenih geoloških istraživanja tla (ukoliko postoji obaveza da se radi za datu lokaciju). Temelje konstrukcije treba projektovati tako da se za dejstvo osnovnog opterećenja izbjegnu diferencijalna slijeganja.
- **Konstruktivni sistem:** Konstrukciju objekta racionalno prilagoditi arhitektonskom rješenju uz pridržavanje važećih standarda, propisa i pravilnika o tehničkim normativima.

• Materijali obrade:

- Za ograde uslovljava se upotreba materijala i elemenata oblikovanja: kamen, beton, metal, zelena ograda ili njihova kombinacija.
- Prema javnoj površini potporni zid mora biti estetski obrađen ili obožen kamenom.

• Arhitektonsko oblikovanje:

- Pomoćne objekte u arhitektonskom smislu treba ukomponovati sa postojećim objektom i ambijentom.

4. OSTALI USLOVI:

- Investitor je obavezan da propiše projektni zadatak za izradu tehničke dokumentacije za predmetnu izgradnju objekta uz obavezno poštovanje ovih urbanističko-tehničkih uslova.
- Tehničku dokumentaciju raditi po svim potrebnim fazama u skladu sa Zakonom o planiranju prostora i izgradnji objekata („Sl. list CG”, br. 64/17, 44/18, 63/18 i 11/19), Pravilnikom o načinu izrade i sadržini tehničke dokumentacije za građenje objekta („Sl. list CG”, br. 44/18), ovim uslovima, uslovima i preporukama javnih preduzeća za oblast infrastrukture, svim važećim propisima, normativima i standardima za projektovanje ove vrste objekata, a na osnovu projektnog zadatka investitora.
- Pomoćni objekat se postavlja, odnosno gradi na osnovu odobrenja nadležnog organa lokalne uprave za poslove uređenja prostora i izgradnje objekata. Odobrenje iz prethodnog stava se izdaje na osnovu sledeće dokumentacije:
 - o dokaza o pravu svojine, odnosno drugom pravu na građevinskom zemljištu i kopije plana;
 - o uslova za postavljanje odnosno građenje objekta;
 - o tehničke dokumentacije urađene u skladu sa ovom odlukom izrađene u devet primjeraka od kojih su sedam u zaštićenoj digitalnoj formi;

Faint, illegible text at the top of the page, possibly a header or introductory paragraph.

Second block of faint, illegible text, appearing to be a main body of the document.

Third block of faint, illegible text, continuing the main body of the document.

Final block of faint, illegible text at the bottom of the page, possibly a conclusion or footer.

- građevinske dozvole za objekat čijem korišćenju služi pomoćni objekat, osim za ograde i potporne zidove;
 - saglasnosti, mišljenja i drugih dokaza utvrđenih posebnim propisima.
- Sastavni dio ovih urbanističko-tehničkih uslova su: prateće skice premjera katastarske parcele broj 2715/3 k.o. Topla i katastarske parcele broj 918/3 k.o. Trebesin uz dopunski geodetski nalaz sudskog vještaka geodetske struke Milića Popovića nakon preparcelacije u cilju sudskog poravnjanja R. 1:350, Kopija katastarskog plana katastarske parcele broj 2715/3 k.o. Topla R. 1:2500, Kopija katastarskog plana katastarske parcele broj 918/3 k.o. Trebesin R. 1:2500, Prepis lista nepokretnosti br.3418 k.o. Topla i Prepis lista nepokretnosti br.945 k.o. Trebesin.
- Predmetni urbanističko – tehnički uslovi važe do isteka važenja Odluke na osnovu koje su izdati, odnosno do donošenja Plana generalne regulacije Crne Gore, kojim će biti jasno precizirani uslovi za postavljanje odnosno građenje pomoćnih objekata.

SAMOSTALNI SAVJETNIKI I

Sanja Todorović
arh. Sanja Todorović, dipl.ing.

SEKRETARKA

Marina Sekulić
arh. Marina Sekulić, spec.sci.

DOSTAVITI:

- Imenovanom,
- Sekretarijatu,
- Komunalnoj policiji,
- Arhivi.





"ГЕОМ" д.о.о.
 Спасића и Машаре 2
 ХЕРЦЕГ НОВИ

КАТ. ОПШТИНА: ТОПЛА
 Општина: ХАНОУИ
 Приближна размјера 1: 350

СКИЦА ПРЕМЈЕРА бр.

Број катастарског плана:
 Так. записника: свеска
 Веза са равнијом скицом премјера: бр. год.

Posl .br.Rs. 31/16



Koordinate tacaka
 Y X

1	6542168.84	4702394.98
2	6542179.63	4702392.09
3	6542177.31	4702389.37
4	6542174.02	4702391.57



Јенд. у.



Списак пријава 20... год.
 Списак промјена 20... год.

Снимио дана 20...
 Геометар
 Прегледао дана 20...

_____ (овјерава)

_____ (попис)



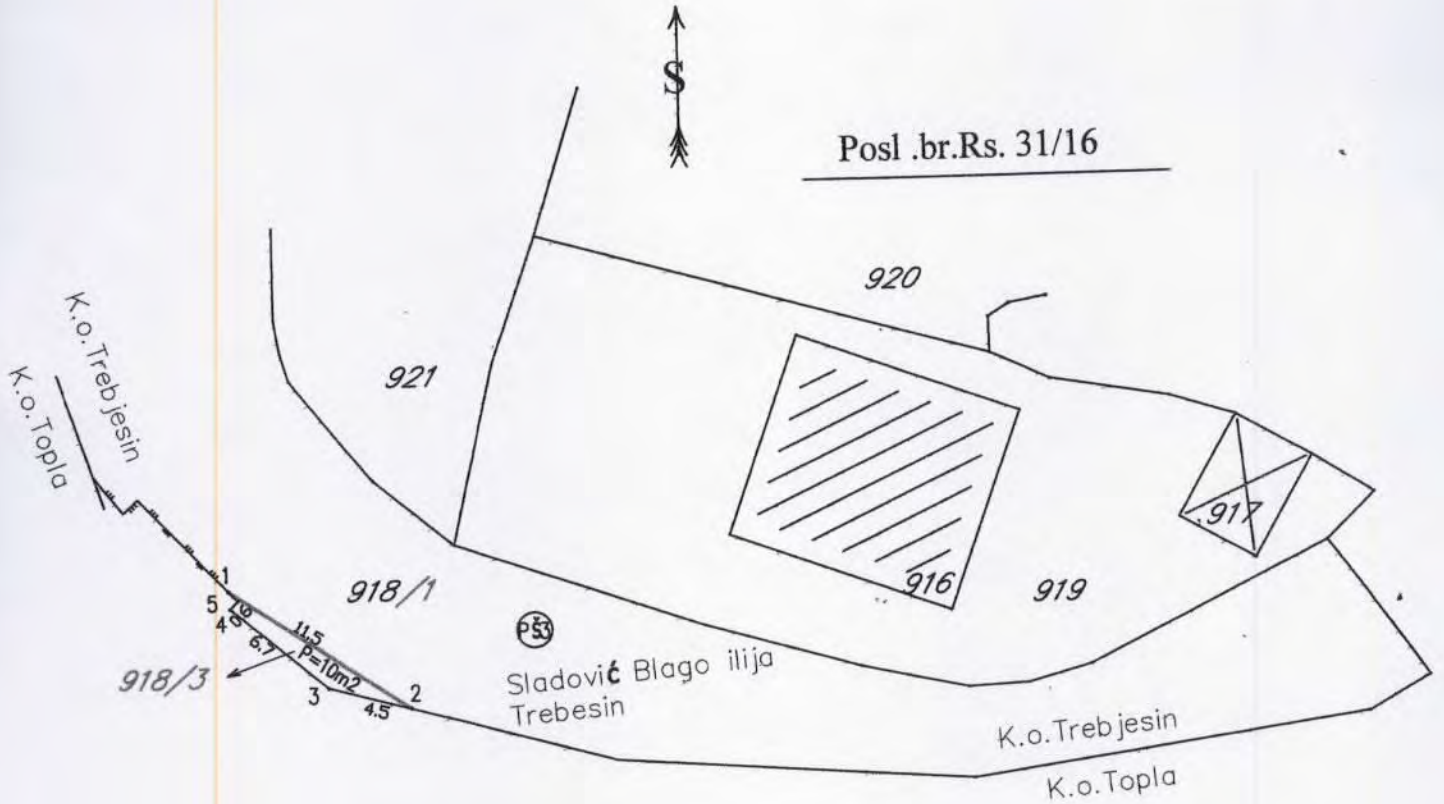


"ГЕОМ" д.о.о.
Спасића и Машаре 2
ХЕРЦЕГ НОВИ

СКИЦА ПРЕМЈЕРА бр.

КАТ. ОПШТИНА: ТРЕБЕСНИЦ
Општина: Х. НОВИ
Приближна размјера 1: 350

Број катастарског плана:
Так. записника: свеска
Веза са ранијом скицом премјера: бр./год.



Koordinate tacaka

Y	X
1 6542159.25	4702401.33
2 6542168.84	4702394.98
3 6542164.49	4702396.16
4 6542159.34	4702400.41
5 6542159.75	4702400.82



16113 y



Снимио дана 17. 12. 2017
Геометар MILIC POPOVIC
Прегледао дана 20. 1

Списак пријава 20... год.
Списак промјена 20... год.

_____ (овјерава)

_____ (потпис)

Faint, illegible text at the top of the page, possibly a header or title.



Faint, illegible text at the bottom of the page, possibly a footer or concluding remarks.



KOPIJA PLANA

Razmjera 1: 2500



4
702
500
542
000
6

4
702
500
542
250
6

2715/1 2715/3 2715/4
2714/1 2714/2


4
702
250
542
000
6

4
702
250
542
250
6



IZVOD IZ DIGITALNOG PLANA
Obradio:

Ovjerava
Službeno lice:



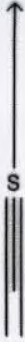
CRNA GORA
UPRAVA ZA NEKRETNINE
PODRUČNA JEDINIČA: HERCEG NOVI
Broj: 370/2019
Datum: 17.04.2019.



Katastarska opština: TREBESIN
Broj lista nepokretnosti:
Broj plana: 5
Parcela: 918/3

KOPIJA PLANA

Razmjera 1: 2500



4
702
500
6
542
000

4
702
500
6
542
250

918/2 918/1
918/3


4
702
250
6
542
000

4
702
250
6
542
250



IZVOD IZ DIGITALNOG PLANA
Obradio:

Ovjerava
Službeno lice:



REPORT
OF THE
COMMISSIONER OF THE LAND OFFICE

FOR THE YEAR 1908.

ALBANY: JAMES BROWN PUBLISHERS.
1909.





UPRAVA ZA NEKRETNINE

PODRUČNA JEDINICA
HERCEG NOVICRNA GORA
UPRAVA ZA NEKRETNINEBroj: 109-956-6828/2019
Datum: 23.04.2019.
KO: TOPLA

Na osnovu člana 173 Zakona o državnom premjeru i katastru nepokretnosti ("Sl. list RCG" br. 29/07, "Sl. list CG" br. 73/10, 032/11, 040/11, 043/15, 037/17 i 17/18), postupajući po zahtjevu OPŠTINA HERCEG NOVI, za potrebe UTU izdaje se

LIST NEPOKRETNOSTI 3418 - PREPIS

Podaci o parcelama									
Broj	Podbroj	Broj zgrade	Plan Skica	Datum upisa	Potes ili ulica i kućni broj	Način korišćenja Osnov sticanja	Bon. klasa	Površina m ²	Prihod
2715	3			19/10/2018	TOPLA	Neplodna zemljišta VIŠE OSNOVA		28	0.00
Ukupno								28	0.00

Podaci o vlasniku ili nosiocu			
Matični broj - ID broj	Naziv nosioca prava - adresa i mjesto	Prava	Obim prava
6192000018348 0	TOM EDDY ERIKSEN Herceg Novi Herceg Novi 0	Svojina	1/1

Ne postoje tereti i ograničenja.

Taksa naplaćena na osnovu Tarifnog broja 1, Zakona o administrativnim taksama ("Sl. list CG, br. 18/19) u iznosu od 2 eura. Naknada za korišćenje podataka premjera, katastra nepokretnosti i usluga, naplaćena na osnovu člana 174 Zakona o državnom premjeru i katastru nepokretnosti ("Sl. list RCG" br. 29/07, "Sl. list CG" br. 73/10, 032/11, 040/11, 043/15, 037/17 i 17/18) u iznosu od 3 eura.



Datum i vrijeme: 23.04.2019. 09:30:22

1 / 1



2219921





Date	Description	Amount	Balance	Total

Total amount received from all sources during the period of the account is Rs. 1000.00.

Total amount paid for all expenses during the period of the account is Rs. 500.00.



Total amount remaining at the end of the period is Rs. 500.00.



2A

UPRAVA ZA NEKRETNINE

PODRUČNA JEDINICA
HERCEG NOVICRNA GORA
UPRAVA ZA NEKRETNINEBroj: 109-956-6830/2019
Datum: 23.04.2019.
KO: TREBESIN

Na osnovu člana 173 Zakona o državnom premjeru i katastru nepokretnosti ("Sl. list RCG" br. 29/07, "Sl. list CG" br. 73/10, 032/11, 040/11, 043/15, 037/17 i 17/18), postupajući po zahtjevu OPŠTINA HERCEG NOVI, , za potrebe UTU izdaje se

LIST NEPOKRETNOSTI 945 - PREPIS

Podaci o parcelama									
Broj	Podbroj	Broj zgrade	Plan Skica	Datum upisa	Potes ili ulica i kućni broj	Način korišćenja Osnov sticanja	Bon. klasa	Površina m ²	Prihod
918	3			19/10/2018	SUŠČEPAN	Pašnjak 3. klase VIŠE OSNOVA		10	0.00
Ukupno								10	0.00

Podaci o vlasniku ili nosiocu			
Matični broj - ID broj	Naziv nosioca prava - adresa i mjesto	Prava	Obim prava
6192000018348 0	TOM EDDY ERIKSEN Herceg Novi Herceg Novi 0	Svojina	1/1

Ne postoje tereti i ograničenja.

Taksa naplaćena na osnovu Tarifnog broja 1, Zakona o administrativnim taksama ("Sl. list CG, br. 18/19) u iznosu od 2 eura. Naknada za korišćenje podataka premjera, katastra nepokretnosti i usluga, naplaćena na osnovu člana 174 Zakona o državnom premjeru i katastru nepokretnosti ("Sl. list RCG" br. 29/07, "Sl. list CG" br. 73/10, 032/11, 040/11, 043/15, 037/17 i 17/18) u iznosu od 3 eura.



Načelnik:

RADOŠINOVIĆ MIRJANA



Datum i vrijeme: 23.04.2019. 09:31:18



2219920



1 / 1



Faint text at the top right, possibly a header or date.

Faint title or header text in the center of the page.

Faint text in the first row, left column.	Faint text in the first row, middle column.	Faint text in the first row, right column.
Faint text in the second row, left column.	Faint text in the second row, middle column.	Faint text in the second row, right column.



Faint text at the bottom right, possibly a footer or signature area.