



URBANISTIČKO - TEHNIČKI USLOVI ZA IZRADU TEHNIČKE DOKUMENTACIJE

za uređenje dijela obale u Bijeloj, u dužini od cca 49 m, na lokaciji koja se sastoji od dijela kat. parcele br. 557 K.O. Bijela (istočno od ponte na kat. parceli br. 556 K.O. Bijela), sektor 6 (Bijela – rt Sveta Neđelja), Opština Herceg Novi, u zahvatu Prostornog plana posebne namjene za obalno područje Crne Gore

PLANSKI OSNOV: Prostorni plan posebne namjene za obalno područje Crne Gore
(»Sl. list CG« br. 56/18)

**PODNOŠILAC
ZAHTJEVA:** JP ZA UPRAVLJANJE MORSKIM DOBROM
CRNE GORE

OBRADIVAČ: **SEKRETARIJAT ZA PROSTORNO PLANIRANJE I
IZGRADNJU OPŠTINE HERCEG NOVI**

Herceg Novi, 27.06.2019. godine



Sekretarijat za prostorno planiranje i izgradnju Opštine Herceg Novi, na osnovu člana 74 Zakona o planiranju prostora i izgradnji objekata ("Sl.list CG", broj 64/17, 44/18, 63/18, 11/19), člana 1 Uredbe o povjeravanju dijela poslova Ministarstva održivog razvoja i turizma jedinicama lokalne samouprave ("Sl.list CG", br. 87/18), člana 14 stav 1 alineja 3 Odluke o organizaciji i načinu rada lokalne uprave Opštine Herceg Novi ("Sl. list CG"; op. prop. br. 30/18, 10/19) i podnijetog zahtjeva JAVNOG PREDUZEĆA ZA UPRAVLJANJE MORSKIM DOBROM CRNE GORE iz Budve, izdaje

URBANISTIČKO - TEHNIČKE USLOVE ZA IZRADU TEHNIČKE DOKUMENTACIJE

za uređenje dijela obale u Bijeloj, u dužini od cca 49 m, na lokaciji koja se sastoji od dijela kat. parcele br. 557 K.O. Bijela (istočno od ponte na kat. parceli br. 556 K.O. Bijela), sektor 6 (Bijela – rt Sveta Neđelja), Opština Herceg Novi, u zahvatu Prostornog plana posebne namjene za obalno područje Crne Gore («Sl.list CG» br. 56/18)

PODNOŠILAC ZAHTJEVA:

- JAVNO PREDUZEĆE ZA UPRAVLJANJE MORSKIM DOBROM CRNE GORE IZ BUDVE
- Zahtjev podniet ovom Sekretarijatu dana 30.04.2019. godine, pod br.: 02-3-350-UPI-433/2019.

POSTOJEĆE STANJE:

- Kopija plana za predmetnu lokaciju u K.O. Bijela, izdata od Uprave za nekretnine – P.J. Herceg Novi, broj: 569/2019 od 14.06.2019. godine, razmjere R 1:1000,
- Izvod lista nepokretnosti 1161 za K.O. Bijela koji je izdat od Uprave za nekretnine – P.J. Herceg Novi, kojim se dokazuje da je Crna Gora upisana kao vlasnik, u obimu prava 1/1, na kat. parceli br. 557 K.O. Bijela, u površini od 399 m², u naravi pijesak – šljunak, sa teretom morsko dobro;

PLANIRANO STANJE:

• Namjena parcele odnosno lokacije:

- Predmetna lokacija se nalazi u zahvatu Prostornog plana posebne namjene za obalno područje Crne Gore («Sl. list CG» br. 56/18).
- Uvidom u grafički prilog gore navedenog planskog dokumenta, sektor 6 (Bijela – rt Sveta Neđelja), utvrđeno je da se predmetna lokacija nalazi u zoni Izgrađene obale (mula, mandraći, privezišta, kupališta).
- U poglavlju 36: Pravila za sprovođenje plana, pod brojem 19 definisano je da je direktna implementacija, odnosno izdavanje urb.teh. uslova iz ovog plana moguća i za **kupališta**.

• **SMJERNICE/PRAVILA I USLOVI ZA KUPALIŠTA** (Poglavlje 27.1. tektualnog dijela plana):

- Kupalište, kao dio morskog dobra namijenjeno za kupanje i sunčanje, može se organizovati na plažama, izgrađenim i drugim dijelovima obale. Kupalište je vidno obilježeni vodeni i vodom neposredno povezani kopneni prostor koji posjeduje propisanu opremu i sadržaje.
- Uslovi za organizaciju i opremanje plaža propisuju se Pravilnikom koji donosi Ministarstvo nadležno za poslove turizma, koji bi trebalo dopuniti i uslovima za posebne kategorije korisnika (osobe sa posebnim potrebama, gosti sa kućnim ljubimcima, ljubitelji iskonske prirode ...) kao i za kupališta u zaštićenim područjima.
- Kupalište, kao izdvojena organizaciona cjelina, ne može biti manje od 20 m dužine i/ili 200m². Na većim plažama sa više kupališnih jedinica, pojedinačno kupalište ne može biti manje od 50m dužine.
- U zoni morskog dobra sva **uređena kupališta** su prema namjeni podijeljena na: 1) javna, 2) hotelska, i 3) kupališta specijalne namjene (nudistička/ženska, reprezentativna, namijenjena dječijim odmaralištima i banjskim lječilištima, izletnička ..).
- Svako kupalište mora biti obezbijeđeno sanitarno – higijenskim (kabine za presvlačenje, tuševi, korpe za otpatke, sanitarni objekat), bezbjednosnim (spasilačka služba, ograđivanje sa morske strane) i drugim uslovima.
- Javna kupališta moraju imati slobodan pristup za sve korisnike, bez naplate ulaza.
- Hotelska kupališta mogu da ograniče pristup i omogućće samo svojim gostima.
- Specijalna kupališta su ona koja imaju posebne karakteristike ili režim korišćenja – nudistička, sa ljekovitim svojstvima ili reprezentativna, za banjska lječilišta ili dječija odmarališta, zbog čega pristup može biti dozvoljen samo za određene kategorije posjetilaca, a u skladu sa specijalnim režimom korišćenja kupališta i njegove okoline.
- Izletnička kupališta nemaju pristup sa obale već samo sa mora. Kako nemaju svu adekvatnu infrastrukturu mogu da ispune samo minimalne uslove shodno Pravilniku o uslovima koja moraju da ispunjavaju uređena i izgrađena kupališta.
- U kapacitiranju prostora i plažnog mobilijara koristiti normativ: jedna ležaljka na najmanje 6 m² ili jedan suncobran i dvije ležaljke na najmanje 8 m², a u zavisnosti od nivoa usluga na kupalištu. Kod hotela, taj normativ treba da bude najmanje 10 m² za jedan suncobran i dvije ležaljke.
- Preporučuje sa da uređena kupališta imaju: organizovana pristaništa za pristajanje čamaca i turističkih brodića u blizini, ali van akvatorijuma kupališta, kolski ili pješački prilaz, označen zahvat na kopnu i moru, definisane ulaze na plažu i po mogućnosti organizovan parking prostor.
- Izuzetno se čamcima i svim drugim plovnim objektima na motorni pogon dozvoljava pristup na uređena kupališta, samo na mjestima koja moraju biti na odgovarajući način obilježena, označena i ograđena, međusobno povezanim bovama, koje formiraju lijevak od obale ka otvorenom moru.
- Pristajanje plovnih objekata se ne smije obavljati nasukavanjem već na pristaništima, koja mogu biti stalna i sezonska. Preporuka je da se dokovi montiraju na šipovima od drveta, metala ili betona. Moguće je i postavljanje fiksnog ili plutajućeg pontona. Dubina gaza mora biti takva, da plovni objekti dok su privezani budu u plutajućem stanju.
- Na kupalištu se mogu organizovati sportsko-rekreativne aktivnosti na obali (kao što su odbojka, igrališta za djecu, fudbal na pijesku i sl.), a u akvatorijumu (poželjno na krajevima zahvata) moguće je organizovati ostale sportske aktivnosti (tobogani, vaterpolo, pedaline, skijanje na vodi, banane, panoramsko letenje, jedrilice i drugi plovni objekti koji nijesu na motorni ili jet pogon) koje isključuju kupanje na tom prostoru. Ovi dijelovi moraju biti adekvatno obilježeni bovama.
- Korisnik kupališta je dužan da sačuva pješčane površine plaže, pješčane dine i vegetaciju na kupalištima, a postavljeni objekti treba budu isključivo u funkciji plažnog servisa i usluga, bez postavljanja tezgi, terasa i svih drugih privremenih objekata koji zauzimaju kupališne površine.
- Prostornu organizaciju svakog uređenog kupališta (prostor na kome se mogu postavljati suncobrani i ležaljke, prolazi i komunikacije, položaj sanitarnih objekata, tuševa i kabina za presvlačenje, informativne table, kule ili punktovi za spasioce, prostori za zabavu i rekreaciju, drugi plažni mobilijar i pristaništa), treba definisati prema Pravilniku, a prikazati u okviru **Atlas crnogorskih plaža i kupališta (katastar plaža i kupališta)** kojim će se, osim popisa, određivati i njihov režim korišćenja.

- Uređenja i proširenja postojećih te eventualna izgradnja novih kupališta odvijala bi se uklanjanjem sadržaja i objekata koji nisu neophodni i mogu se organizovati na drugim prostorima, nasipanjem autohtonim pijeskom ili šljunkom, izgradnjom inženjerskih objekata zaštite plaža (npr. podvodni pragovi, naperi), izgradnjom ili montažom pontona i mola (naročito u Boki) i pažljivim modeliranjem postojećeg stjenovitog ili kamenitog prostora i njihovim prilagođavanjem za kupače. Ovakvi radovi nijesu predviđeni na zaštićenim objektima, a moraju biti provjereni na osnovu procjene uticaja pojedinih radova na morske struje i na ambijentalne vrijednosti.
- U neposrednoj blizini, najčešće gradskih kupališta, nalazi se **funkcionalno zaleđe** koje predstavlja njihov produžetak, odnosno proširenje i svojevrsnu tampon zonu prema naselju. Tu su predviđeni raznovrsni uslužni sadržaji, otvoreni bazeni i akva-parkovi, sportsko-rekreativni sadržaji, "wellness" i spa kapaciteti, razne forme urbanog zelenila. Ovaj prostor, namijenjen je za dnevne i noćne aktivnosti. U njima nisu predviđeni smještajni objekti.
- Ukoliko se neka od plaža nalazi na zaštićenom području, radnje, aktivnosti i djelatnosti je potrebno odvijati u skladu sa odredbama Zakona o zaštiti prirode kako se ne bi poremetila prirodna ravnoteža i autentični izgled.
- U zaleđu svih uređenih ili neuređenih kupališta, prirodnih plaža i drugih djelova obale koji ne ispunjavaju uslove za organizaciju kupališta, a koji se nalaze unutar područja morskog dobra ili van njega, ovim planom se dozvoljava postavljanje ili izgradnja bazena, kao djelimične nadopune nedostajućih plažnih kapaciteta, a sve u skladu sa smjericama/pravilima ovog plana.

PREPORUKE ZA SMANJENJE UTICAJA I ZAŠTITU OD ZEMLJOTRESA, KAO I DRUGE USLOVE ZA ZAŠTITU OD ELEMENTARNIH NEPOGODA I TEHNIČKO-TEHNOLOŠKIH I DRUGIH NESREĆA:

- **Zaštite od požara** – izradom Elaborata zaštite od požara sa izvještajem o tehničkoj kontroli istog, shodno čl. 89 Zakona o zaštiti i spašavanju („Sl.list CG”, br. 13/07 i 05/08, 86/09, 32/11 i 54/16) i pratećim propisima;
- **Zaštite na radu** - U skladu sa čl. 9 Zakona o zaštiti i zdravlju na radu („Sl.list CG”, br. 34/14), projektant je obavezan da pri izradi tehničke dokumentacije razradi propisane mjere zaštite u skladu sa tehnološkim projektnim zadatkom. Investitor je dužan da od ovlašćene organizacije pribavi **reviziju - ocjenu** da je tehnička dokumentacija urađena u skladu sa propisima koji se odnose na zaštitu i zdravlje na radu , tehničkim propisima, standardima itd.; Za potrebe izgradnje objekta izraditi Elaborat o uređenju gradilišta, shodno čl. 10 istog zakona;
- **Zaštite od elementarnih nepogoda** – shodno Zakonu o zaštiti i spašavanju („Sl.list CG” br. 13/07) , Pravilniku o mjerama zaštite od elementarnih nepogoda („Sl.list RCG”, br. 8/93) kao i drugim zakonskim i tehničkim propisima iz oblasti zaštite od požara i eksplozija;

USLOVI I MJERE ZAŠTITE ŽIVOTNE SREDINE:

- **Zaštite životne sredine** – shodno Zakonu o procjeni uticaja na životnu sredinu („Sl.list RCG”, br. 80/05) i ukoliko je potrebno sprovesti postupak procjene uticaja na životnu sredinu izradom posebnog Elaborata.

USLOVI I MJERE ZAŠTITE NEPOKRETNIH KULTURNIH DOBARA:

- **Zaštita ambijenta i kulturnog naslijeđa:**
 - Zaštita ambijenta i kulturnog naslijeđa se mora sprovesti poštovanjem tradicionalnih načela organizacije i oblikovanja prostora, tj. savremenom interpretacijom principa tradicionalne arhitekture i organizacije prostora.

- **Zaštita prirodnih vrijednosti:**

- U skladu sa članom 25. Odluke o ostvarivanju posebnog interesa zaštite i unapređenja zelenih površina na teritoriji opštine Herceg Novi („Sl.list CG”, - o.p. - br. 24/15), obavezni sastavni dio projektne dokumentacije je i projektno-tehnička dokumentacija pejzažne arhitekture.
- Svaki idejni i glavni projekat mora imati snimak postojećeg stanja zelenih površina i elaborat pejzažne taksacije sa podacima o postojećem dendrološkom materijalu, vrsti, kavalitetu, bonitetu, obimu stabla, prečniku krošnje, zdravstvenom stanju i dekorativnosti.

USLOVI ZA LICA SMANJENE POKRETLJIVOSTI I LICA SA INVALIDITETOM:

- **Uslovi za kretanje invalidnih lica:**

- Potrebno je prilagoditi pješačke staze, trotoare i sve pristupe objektima javnih sadržaja potrebama lica sa invaliditetom. U tom smislu neophodno je obratiti pažnju na definisanje posebnih rampi na trotoarima i prilazima javnim objektima. Minimalna širina rampe mora biti 0.90m, ne računajući kose strane, a preporučuje se širina od 1,20m. Sve rampe izvoditi sa max nagibom od 1:12.
- Takođe, u okviru objekata javnog sadržaja potrebno je obezbjediti i određen broj parkirnih mjesta za osobe sa invaliditetom. Najmanja širina ovog parking mjesta iznosi 3,60m.

USLOVI ZA PRIKLJUČENJE NA INFRASTRUKTURU:

- **Uslovi priključenja na elektroenergetsku infrastrukturu:**

- Elektroenergetske instalacije objekata projektovati prema Tehničkim preporukama EPCG, dostupne na sajtu www.epcg.co.me i na sajtu Opštine Herceg Novi www.hercegnovi.me;
- U prilogu se daju trase DUP-om planiranih vodova;

- **Uslovi priključenja na vodovodnu i kanalizacionu infrastrukturu:**

- Instalacije vodovoda i kanalizacije projektovati u svemu prema važećim propisima i normativima za tu vrstu objekata, a priključiti ih na gradsku distributivnu mrežu prema uslovima od D.O.O. "Vodovod i kanalizacija" – Herceg Novi ili Vodnim uslovima izdatim od strane Sekretarijata za komunalne djelatnosti, ekologiju i energetska efikasnost.
- U prilogu se daju trase DUP-om planiranih vodova.
- Ukoliko se predmetni objekat ne vezuje za javnu vodovodnu mrežu ili javnu mrežu za odvođenje otpadnih voda, tehnička dokumentacija treba da sadrži i Vodne uslove izdate od nadležnog Sekretarijata, a sve u skladu sa članom 112 i 114, Zakona o vodama („Sl.list CG”, br. 27/07, 73/10, 32/11 i 47/11) – važi za stambene objekte.

Na projekte instalacija se u daljem postupku pribavljaju potrebne saglasnosti od nadležnih javnih preduzeća i organa, davaoca prethodnih uslova.

- **Saobraćaj (kolski prilaz, parkiranje i garažiranje):**

- Projektom uređenja terena obuhvatiti sve kolske i pješačke površine u okviru urb. parcele. Revizijom projekta obuhvatiti ispunjenost uslova u dijelu saobraćaja.

- **Ostali infrastrukturni uslovi:**

- Elektronsku komunikacionu mrežu projektovati prema uslovima za izgradnju izdatim od strane Agencije za elektronske komunikacije i poštansku djelatnost Crne Gore, koji su dostupni na sajtu Agencije za elektronske komunikacije i poštansku djelatnost (EKIP) www.ekip.me i sajtu Opštine Herceg Novi www.hercegnovi.me;
- U prilogu se daju trase DUP-om planiranih vodova.

POTREBA IZRADE GEODETSKIH, GEOLOŠKIH (GEOTEHNIČKIH, INŽENJERSKO-GEOLOŠKIH, HIDROGEOLOŠKIH, GEOMEHANIČKIH I SEIZMIČKIH) PODLOGA, KAO I VRŠENJA GEOTEHNIČKIH ISTRAŽNIH RADOVA I DRUGIH ISPITIVANJA:

- Tehnička dokumentacija treba obavezno da sadrži **Elaborat o rezultatima izvršenih geoloških istraživanja tla** ukoliko je to propisano čl. 7, 32 i 33 Zakona o geološkim istraživanjima ("Sl.list CG", br. 28/93, 27/94, 42/94 i 26/07, 28/11) - u cilju određivanja geoloških i geomehaničkih osobina tla za potrebe izgradnje objekta (detaljna istraživanja se vrše i ukoliko se objekat predviđa sa podrumskom etažom) – važi za stambene objekte.

• **Uslovi za unapređenje energetske efikasnosti:**

- U cilju racionalnog korišćenja energije, preporuka je uvođenje principa energetske efikasnosti i ekološki održive gradnje, u skladu sa Pravilnikom o sadržaju elaborata energetske efikasnosti zgrada ("Sl.list CG", o.p.br. 47/13).
- Poboljšanje energetske efikasnosti posebno se odnosi na ugradnju ili primjenu: niskoenergetskih zgrada, unaprjeđenje uređaja za klimatizaciju i pripremu tople vode, unaprjeđenje rasvjete, koncepta inteligentnih zgrada (upravljanje potrošnjom energije glavnih potrošača s jednog centralnog mjesta);
- Na ovom području postoje mogućnosti za oba načina korišćenja sunčeve energije-za grijanje vode (klasični solarni kolektori) i za proizvodnju električne energije (fotonaponske ćelije). Primjena istih ne smije biti u koliziji sa karakterističnom tradicionalnom arhitekturom.
- **Predmetni urbanističko – tehnički uslovi važe do dana donošenja novog plana, odnosno izmjena i dopuna važećeg.**

- **Napomena:**

Zakon o planiranju prostora i izgradnji objekata (»Sl.list CG« br. 64/17, 44/18, 63/18) stupio je na snagu dana 14.10.2017. godine. Članom 91 istog, propisano je da investitor gradi objekat na osnovu prijave građenja i dokumentacije propisane ovim zakonom. Investitor je lice koje podnosi prijavu i dokumentaciju za građenje odnosno postavljanje objekta, propisanu ovim zakonom.

Prijavu građenja i dokumentaciju iz člana 91 ovog zakona, investitor je dužan da podnese nadležnom inspekcijskom organu – Direktoratu za inspekcijske poslove i licenciranje Ministarstva održivog razvoja i turizma (OBRAZAC 5 objavljen u Sl.listu CG br. 70/17), u roku od 15 dana prije početka građenja. Prijava građenja može da sadrži i prijavu uklanjanja postojećeg objekta u skladu sa urbanističko-tehničkim uslovima.

Prijavi građenja prethodi Zahtjev za davanje saglasnosti GLAVNOG GRADSKOG ARHITEKTE NA IDEJNO RJEŠENJE, na osnovu člana 87 Zakona o planiranju prostora i izgradnji objekata (OBRAZAC 3 objavljen u Sl.listu CG br. 70/17).

Prilikom izrade tehničke dokumentacije poštovati Pravilnik o načinu izrade i sadržini tehničke dokumentacije za građenje objekta ("Sl.list CG" br. 44/18).

Prilikom revizije tehničke dokumentacije poštovati Pravilnik o načinu vršenja revizije glavnog projekta ("Sl.list CG" br. 18/18).

PRILOZI:

– **Grafički prilozi iz planskog dokumenta:**

Izvod iz Prostornog plana posebne namjene za obalno područje Crne Gore (»Sl.list Cg« br. 56/18), Sektor 6 (Bijela – rt Sveta Neđelja), R 1:10 000;


– **Tehnički uslovi u skladu sa posebnim propisom:**

Projektantsko vodovodni i kanalizacioni uslovi za izradu tehničke dokumentacije, izdati od D.O.O. »Vodovod i kanalizacija« Herceg Novi, broj: 05-1738/19 od 25.06.2019. godine; Dopis Upravi za zaštitu kulturnih dobara od 28.05.2019. godine za izdavanje tehničkih uslova (konzervatorski uslovi), dostavljen dana 31.05.2019. godine (dostavnica u spisima predmeta). Shodno zakonskim odredbama člana 74, stav 5 i 7 Zakona o planiranju prostora i Izgradnji objekata, ukoliko isti ne dostave tražene uslove u roku od 15 dana od dana prijema zahtjeva, smatraće će se da su saglasni sa urbanističko-tehničkim uslovima utvrđenim planskim dokumentom;

– **List nepokretnosti i kopija katastarskog plana:**

- Kopija plana za predmetnu lokaciju u K.O. Bijela, izdata od Uprave za nekretnine – P.J. Herceg Novi, broj: 569/2019 od 14.06.2019. godine, razmjere R 1:1000,
- Izvod lista nepokretnosti 1161 za K.O. Bijela koji je izdat od Uprave za nekretnine – P.J. Herceg Novi, kojim se dokazuje da je Crna Gora upisana kao vlasnik, u obimu prava 1/1, na kat. parceli br. 557 K.O. Bijela, u površini od 399 m², u naravi pijesak – šljunak, sa teretom morsko dobro;

RUKOVODILAC SEKTORA ZA IZGRADNJU
I LEGALIZACIJU OBJEKATA


Božo Bećir spec.sci.građ.


SEKRETARKA
arn. Marina Sekulić spec.sci.

Dostaviti:

- Podnosiocu zahtjeva;
- U spise predmeta;
- Direktoratu za inspekcijske poslove i licenciranje;
- Arhivi.

Izvod iz Prostornog plana posebne namjene za obalno područje Crne Gore
("Sl.list CG" br. 56/18)

Sektor 6 (Bijela- rt Sveta Neđelja)

R 1:10 000



O dio kat. parc. br. 557 K.O. Bijela

Izgradjena obala
(mula, mandračići, privezišta, kupališta)

U Herceg Novom, 28.05.2019. god.

RUKOVODILAC SEKTORA ZA IZGRADNJU
I LEGALIZACIJU OBJEKATA

Božo Bećir
Božo Bećir spec.sci.građ.



MJESTO PRIKLJUCENJA
NA GRADSKU
VODOVODNU MREZU

509 508 507 500

501

514

510



MJESTO PRIKLJUCENJA
NA GRADSKU
KANAOLIZACIONU MREZU

534

531

535

558

559

560

561

552

553

554

555

557

556

557

556



5 SITUACIJA TERENA
R=1:1000

25.06.2019.

ДРНА ГОРА
УПРАВА ЗА НЕКРЕТНИНЕ
ПОДРУЧНА ЈЕДИНИЦА: ХЕРЦЕГ НОВИ
Број: 569/2019
Датум: 14.06.2019.

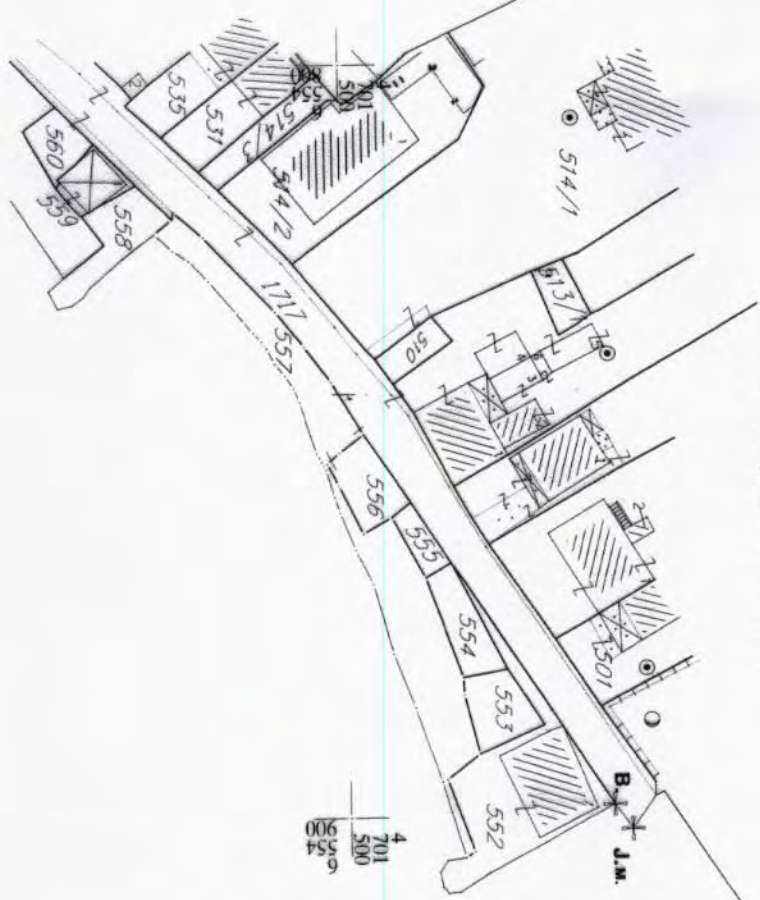
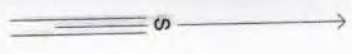
ДРНА
УПРАВА ЗА НЕКРЕТНИНЕ
ПОДРУЧНА ЈЕДИНИЦА: ХЕРЦЕГ НОВИ
Број: 569/2019
Датум: 14.06.2019.



КОПИЈА ПЛАНА

Размјера 1 : 1000

Катастарска општина: БИЈЕЛА
Број листа непокретности:
Број плана: 3.4
Листа: 557



Osjeđena
Službeno mjesto:
Osjeđena

ИЗВОД ИЗ ДИГИТАЛНОГ ПЛАНА
Обрадио:



UPRAVA ZA NEKRETNINE

PODRUČNA JEDINICA
HERCEG NOVI

Broj: 109-956-8951/2019

Datum: 31.05.2019.

KO: BIJELA

Na osnovu člana 173 Zakona o državnom premjeru i katastru nepokretnosti ("Sl. list RCG" br. 29/07, "Sl. list CG" br. 73/10, 032/11, 040/11, 043/15, 037/17 i 17/18), postupajući po zahtjevu OPŠTINA HERCEG NOVI, , za potrebe UT USLOVA izdaje se

LIST NEPOKRETNOSTI 1161 - IZVOD

Podaci o parcelama									
Broj	Podbroj	Broj zgrade	Plan Skica	Datum upisa	Potes ili ulica i kućni broj	Način korišćenja Osnov sticanja	Bon. klasa	Površina m ²	Prihod
557			3 2 0		BLACA	Pijesak- šljunak ODLUKA DRŽAVNOG ORGANA		399	0.00
Ukupno								399	0.00

Podaci o vlasniku ili nosiocu			
Matični broj - ID broj	Naziv nosioca prava - adresa i mjesto	Prava	Obim prava
000002200022	CRNA GORA -- Podgorica Podgorica	Svojina	1/1
000002010666	VLADA CRNE GORE J.TOMAŠEVIĆA 2 Podgorica	Raspolaganje	1/1

Podaci o teretima i ograničenjima							
Broj	Podbroj	Broj zgrade	PD	Redni broj	Način korišćenja	Datum upisa Vrijeme upisa	Opis prava
557				1	Pijesak- šljunak	21/07/2004 0:0	Morsko dobro

Naplata takse oslobođena na osnovu člana 82, stav 4, Zakona o planiranju prostora i izgradnji objekata ("Sl. list RCG, br. 064/17 i 044/18)



Nacelnik:

RADUŠINOVIĆ MIRJANA

Datum i vrijeme: 31.05.2019. 09:36:20

1 / 1

10000

Примљено: 26-06-2019

Орган једин.	Класификациони знак	Регистарни број	Прилога	Вриједност
	02-3-350-УП-433/2019-1/2			

Broj:05-1738/19
 Herceg Novi, 25.06.2019.god.

ОПШТИНА HERCEG NOVI
 Sekretarijat za prostorno planiranje i izgradnju
 JP ZA UPRAVLJANJEM MORSKIM DOBROM
 BUDVA

**ODGOVOR NA ZAHTJEV ZA DOBIJANJE PROJEKTANTSKO
 VODOVODNIH I KANALIZACIONIH USLOVA**

Na osnovu Vašeg zahtjeva broj 02-1738/19 od 31.05.2019.god. za dobijanje projektantsko vodovodnih i kanalizacionih uslova za izradu tehničke dokumentacije za uređenje dijela obale u Bijeloj, u dužini 49 m, na lokaciji koja se sastoji od dijela katastarske parcele broj 557 k.o. Bijela (istočno od ponte koja se nalazi na katastarskoj parceli broj 556 k.o. Bijela), koji se pred Sekretarijatom vodi pod brojem 02-3-350-UPI-433/2019 od 28.05.2019.god, konstatuje se:

- ✧ Ukoliko se za planirano uređenje obale planiraju mokri čvorovi, plažni tuševi i sl., predvidjeti vodovodni PEHD priključak DN 20 mm (unutrašnji prečnik) sa PVC cjevovoda DN 25 mm;
- ✧ Na mjestu priključenja predvidjeti priključno-vodomjerno okno sa ugrađenim liveno-željeznim poklopcem za teški saobraćaj kao i potrebnim fazonskim komadima;
- ✧ Priključnu PEHD cijev polagati u skladu sa važećim tehničkim standardima i propisima;
- ✧ U priključno-vodomjernom oknu montirati vodomjer DN 20 mm (INSA);
- ✧ Ukoliko se na kupalištu planira plažni bar, otpadne vode iz plažnog bara riješiti priključenjem na gradski kanalizacioni kolektor, koji je položen u trupu šetališta;
- ✧ U prilogu Vam dostavljamo situaciju terena sa orjentaciono ucrtanim mjestima priključenja na gradsku vodovodnu i kanalizacionu mrežu.

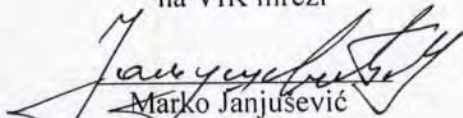
NAPOMENA:

Investitor je dužan da pribavi saglasnost prolaska komunalne infrastrukture kroz privatne i javne površine (parcele).

Dostavljeno :

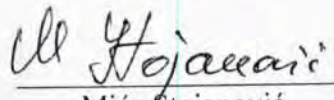
- podnosiocu zahtjeva
- tehničkoj službi
- arhivi

Referent za priključke
na VIK mreži


 Marko Janjušević
 dipl.ing.građ.



Tehnički rukovodilac


 Mića Stojanović
 dipl.ing.građ.

Direktor

 Mr Olivera Oklestić
 ing.građ.