



URBANISTIČKO - TEHNIČKI USLOVI

**ZA IZRADU TEHNIČKE DOKUMENTACIJE
ZA IZVOĐENJE RADOVA PO RUDARSKOM PROJEKTU
EKSPLOATACIJE**

PRAVNI OSNOV: **PROSTORNI PLAN POSEBNE NAMJENE
ZA OBALNO PODRUČJE CRNE GORE
(»Sl. list CG« br. 56/18)**

**PODNOŠILAC
ZAHTJEVA:** **D.O.O. "BEKOMMERC" Herceg Novi**

OBRADIVAČ: **SEKRETARIJAT ZA PROSTORNO PLANIRANJE
I IZGRADNJU**

Herceg Novi, 11.02.2019. godine



Sekretarijat za prostorno planiranje i izgradnju, na osnovu člana 74 Zakona o planiranju prostora i izgradnji objekata ("Sl.list CG", broj 64/17, 44/18, 63/18), člana 1 Uredbe o povjeravanju dijela poslova Ministarstva održivog razvoja i turizma jedinicama lokalne samouprave ("Sl.list CG", br. 68/17), člana 15. Odluke o organizaciji i načinu rada lokalne uprave ("Sl. list CG"; op. prop. br. 30/18) i podnijetog zahtjeva "Bekommerc" D.O.O. iz Herceg Novog, izdaje

URBANISTIČKO - TEHNIČKI USLOVE ZA IZRADU TEHNIČKE DOKUMENTACIJE

za izvođenje radova na rudarskim projektima eksploatacije tehničko-
građevinskog kamena sa ležišta «Sitnica», u zoni KP - MS koncesiona područja –
ležišta mineralnih sirovina, na lokaciji 1i, na lokaciji koja se sastoji od kat.
parcela br. 4107/11, 4107/12, 4107/13, sve K.O. Kruševice, Herceg Novi, u zahvatu
Prostornog plana posebne namjene za obalno područje Crne Gore (»Sl. list CG«
br. 56/18).

PODNOŠILAC ZAHTJEVA:

- »Bekommerc« D.O.O. Herceg Novi (Servisna zona bb. Igalo) ;
- Zahtjev proslijeđen od strane Ministarstva održivog razvoja i turizma, dana 10.10.2018. godine i zaveden dana 12.10.2018. godine pod brojem: 02-3-350-UP I-546/2018.

POSTOJEĆE STANJE:

- **Dokumentacija – priložena ili pribavljena po službenoj dužnosti:**
 - Kopija katastarskog plana za katastarske parcele broj 4107/11, 4107/12, 4107/13, sve K.O. Kruševice od 26.12.2018. godine izdata od Uprave za nekretnine Podgorica, P.J. Herceg Novi, razmjere R 1:5000;
 - Prepis lista nepokretnosti br. 603 koji je izdat od strane Uprave za nekretnine, PJ Herceg Novi broj: 109-956-23930/2018 od 26.12.2018. godine, kojim se dokazuje da je BEKOMMERC D.O.O. Herceg Novi upisan kao vlasnik, u obimu prava 1/1, na kat. parcelama br. 4107/11, 4107/13, sve K.O. Kruševice, u površini od 9000 m², u naravi šume 4. klase, sa teretom Pravo koncesije;
 - Prepis lista nepokretnosti br. 608 koji je izdat od strane Uprave za nekretnine, PJ Herceg Novi broj: 109-956-23933/2018 od 26.12.2018. godine, kojim se dokazuje da je BEKOMMERC D.O.O. Herceg Novi upisan kao vlasnik, u obimu prava 1/1, na kat. parceli br. 4107/12 K.O. Kruševice, u površini od 1004 m², u naravi šume 4. klase, sa teretom Pravo koncesije;
 - Ugovor o koncesiji za detaljna geološka istraživanja i eksploataciju pojave nemetalne mineralne sirovine tehničko-građevinskog kamena "Sitnica", zaključen između Vlade Crne Gore- Ministarstva ekonomije i "Bekommerc" d.o.o. u Podgorici;
- **Izvod iz planskog dokumenta:**

- Predmetna parcela se nalazi u zahvatu PPPNOP (»Sl. list CG« br.56/18).
- Uvidom u grafički prilog PPPNOP: list br.14: "Namjena površina", predmetna parcela se nalazi u zoni – **Koncesiona područja – Ležišta mineralnih sirovina i površine eksploatacionih polja (1)**.
- Uvidom u tekstualni dio plana - **36.Pravila za sprovođenje plana , tačka 19.** utvrđena je **direktna implementacija, odnosno izdavanje UTU za površine za eksploataciju mineralnih sirovina.**

Koncesiona područja su: područja na kojima je, u skladu sa odlukom nadležnih organa i zaključenim ugovorima o koncesiji, dato pravo na vršenje koncesione djelatnosti, uključujući i istraživanja i eksploataciju mineralnih sirovina

Ležišta mineralnih sirovina su prostor koji sadrži određenu akumuliranu koncentraciju mineralnih sirovina, koja je po količini, kvalitetu i drugim uslovima pogodna za eksploataciju. Na ležištima mineralnih sirovina mogu se planirati objekti za potrebe eksploatacije mineralnih sirovina (građevinsko - inženjerski objekti, kancelarije i sl.). Na ovim površinama, do donošenja odluke o početku eksploatacije, mogu se planirati i druge namjene, shodno posebnom propisu.

- Na površinama opredijeljenim za eksploataciju mineralnih sirovina, nakon eksploatacije, planira se obavezna rekultivacija i sanacija terena, prema vrsti koncesione djelatnosti, u skladu sa posebnim propisima.

Nakon sanacije terena, moguća je prenamjena saniranih površina. Prije potvrđivanja namjene površina neophodno je izvršiti analizu pogodnosti prostora za tu namjenu, odnosno utvrditi eventualno postojanje konflikata sa osjetljivošću prostora. U odnosu na dobijene rezultate potrebno je utvrditi mogućnost promjene namjene.

- Pri daljoj planskoj razradi i eventualnom građenju drugih objekata treba voditi računa o eventualnom postojanju mineralnih sirovina, bez obzira da li je data koncesija, ili samo postoji ležište mineralne sirovine, sa ciljem da se izbjegnu mogući konflikti u budućem korišćenju prostora i sačuva područje na kome je evidentirano postojanje mineralnih sirovina. Planiranjem i izgradnjom ne treba prostor zauzeti drugom namjenom kojom bi se trajno onemogućila mogućnost eksploatacije. U zakonskom postupku će se procijeniti mogućnost eksploatacije i davanja koncesije, na način da se ne ugrozi kvalitet životne sredine ili onemogući neka druga važna djelatnost.

PLANIRANO STANJE :

SMJERNICE/PRAVILA I USLOVI ZA LEŽIŠTA MINERALNIH SIROVINA I POVRŠINE EKSPLOATACIONIH POLJA

Ležišta mineralnih sirovina i površine eksploatacionih polja predstavljaju površine koje sadrže određenu koncentraciju mineralnih sirovina i koja je po količini, kvalitetu i drugim uslovima pogodna za eksploataciju, dok su površine eksploatacionih polja prostori u kojima su smještene rezerve mineralnih sirovina, namijenjeni istraživanju, izvođenju radova, pripremi, otkopavanju i transportu mineralnih sirovina.

- Na području zahvata Plana predviđeno je izdavanje koncesija za gazdovanje šumskim kompleksima, eksploataciju mineralnih sirovina, izgradnju energetskih objekata (solame farme, vjetroelektrane) i korišćenje vodenih resursa. Prije izdavanja koncesije potrebno je propisati detaljne uslove koncesionog korišćenja od strane nadležnog ministarstva
- Pri izradi projektne dokumentacije obavezno voditi računa o prostorima na kojima se nalaze ležišta mineralnih sirovina, kako bi se spriječili mogući konflikti u korišćenju prostora, a sa druge strane izbjegnulo eventualno onemogućavanje eksploatacije.
- Ovim Planom se propisuje da se eksploatacija koncesionih područja mora odvijati u skladu sa principima održivog razvoja, na način da se omogući eksploatacija, ali da se tokom eksploatacije obezbijede adekvatna zaštita prirodnog i stvorenog okruženja.
- Plan predviđa zabranu eksploatacije u slučaju gdje je to u suprotnosti sa očuvanjem

prirodnog i stvorenog okruženja i zaštitom zdravlja ljudi.

- Nakon završene eksploatacije prostor treba sanirati na vizuelno prihvatljiv način. Sva ležišta mineralnih sirovina mogu se putem koncesije dati na korišćenje u skladu sa Zakonom o rudarstvu i pratećim Uredbama i Pravilnicima.
- Za svu postojeću i predviđenu eksploataciju mineralnih sirovina, obavezan je koncept revitalizacije devastiranih predjela. Uz odobrenje za korišćenje budućih nalazišta, neophodno je definisanje koncepta revitalizacije devastiranog predjela i prirodnog okruženja, permanentno i po završetku eksploatacije. Posebno voditi računa o zaštiti zemljišta i podzemnih voda kako bi se izbjeglo zagađenje.
- Šume u državnoj svojini mogu se dati na korišćenje na osnovu ugovora o koncesiji zaključenog u skladu sa Zakonom. Koncesije se dodjeljuju za jednu ili više gazdinskih jedinica, na period od 5 do 30 godina. Postupak za davanje koncesije sprovodi nadležni organ uprave u skladu sa Zakonom.
- Obim koncesije okvirno se utvrđuje na osnovu programa gazdovanja šumama i izvođačkim projektom. Koncesionar je dužan da:
 - Sprovodi mjere utvrđene programom gazdovanja šumama, preduzima mjere utvrđene izvođačkim projektom i vodi evidenciju o količinama izrađenih i prodatih drvnih sortimenata;
 - Izvršava obaveze utvrđene ugovorom (vodi evidenciju šumskih radova, radova na izgradnji održavanju šumskih puteva, troškova sopstvene prerade drvnih proizvoda i dr.).
- Koncesiona područja za vode su moguća i odnose se prije svega na izgradnju mini fabrika za flaširanje vode za piće u skladu sa Zakonom o koncesijama i Zakonom o vodama. Eventualna izgradnja mini fabrike vode ni na koji način ne smije ugroziti postojeća naselja (npr. režim snabdijevanja vodom i sl.) kao ni prirodno okruženje.
- Planom se omogućava da se proizvodnja električne energije na bazi vjetra uvede kao nova djelatnost na ovim prostorima. Obavljena su istraživanja za proizvodnju električne energije (vjetroelektrane) i za tu namjenu je predviđen prostor.
- Plan ostavlja mogućnost za razmatranje i istraživanje mogućnosti korišćenja energije sunca i formiranje solarnih farmi na osnovu izrade neophodnih studijskih analiza.
- Za područje zahvata koncesionih područja čijom eksploatacijom će doći do trajne izmjene namjene i načina korišćenja prostora i koja može izazvati promjene uslova postojećeg načina korišćenja kontaktnog područja, uticati na javne objekte, objekte i imovinu korisnika prostora i svim slučajevima kada je potrebno uskladiti predviđenu eksploataciju sa složenim činiocima životne sredine za koncesiono i okolno područje, potrebna je izrada Elaborata procjene uticaja na životnu sredinu.

Tehnička dokumentacija (Idejni ili Glavni projekat) mora da sadrži Elaborat parcelacije prema Planskom dokumentu, ovjeren od uprave za nekretnine kojim će se precizno odrediti granice urbanističke parcele.

KOORDINATE GRANIČNIH TAČKA ZONE

Br.	X	Y
A	47111850	6537920
B	4711855	6537968
C	4711981	6537991
D	4711897	6537993
E	4711964	6575975
F	4711990	6537065
G	4711889	6538092
I	4711856	6538105
J	4711831	6538072
K	4711815	6538006
L	4711766	6537950

R.L. – je linija koja dijeli javnu površinu od površina namijenjenih za druge namjene (član 5 stav 1 tačka 23 Zakona o planiranju prostora i izgradnji objekata («Sl.list CG», br.64/17))

PREPORUKE ZA SMANJENJE UTICAJA I ZAŠTITU OD ZEMLJOTRESA, KAO I DRUGE USLOVE ZA ZAŠTITU OD ELEMENTARNIH NEPOGODA I TEHNIČKO-TEHNOLOŠKIH I DRUGIH NESREĆA:

- **Zaštite od požara** – izradom Elaborata zaštite od požara sa izvještajem o tehničkoj kontroli istog, shodno čl. 89 Zakona o zaštiti i spašavanju („Sl.list CG”, br. 13/07 i 05/08, 86/09, 32/11 i 54/16) i pratećim propisima.
- **Zaštite na radu** - U skladu sa čl. 9 Zakona o zaštiti i zdravlju na radu („Sl.list CG”, br. 34/14), projektant je obavezan da pri izradi tehničke dokumentacije razradi propisane mjere zaštite u skladu sa tehnološkim projektnim zadatkom. Investitor je dužan da od ovlaštene organizacije pribavi **reviziju - ocjenu** da je tehnička dokumentacija urađena u skladu sa propisima koji se odnose na zaštitu i zdravlje na radu, tehničkim propisima, standardima itd.; Za potrebe izgradnje objekta izraditi Elaborat o uređenju gradilišta, shodno čl. 10 istog zakona.
- **Zaštite od elementarnih nepogoda** – shodno Zakonu o zaštiti i spašavanju („Sl.list CG” br. 13/07), Pravilniku o mjerama zaštite od elementarnih nepogoda („Sl.list RCG”, br. 8/93) kao i drugim zakonskim i tehničkim propisima iz oblasti zaštite od požara i eksplozija.

USLOVI I MJERE ZAŠTITE ŽIVOTNE SREDINE:

- **Zaštite životne sredine** – shodno Zakonu o procjeni uticaja na životnu sredinu („Sl.list RCG”, br. 80/05) i ukoliko je potrebno sprovesti postupak procjene uticaja na životnu sredinu izradom posebnog Elaborata.

USLOVI I MJERE ZAŠTITE NEPOKRETNIH KULTURNIH DOBARA:

- **Zaštita ambijenta i kulturnog naslijeđa:**
 - Zaštita ambijenta i kulturnog naslijeđa se mora sprovoditi poštovanjem tradicionalnih načela organizacije i oblikovanja prostora, tj. savremenom interpretacijom principa tradicionalne arhitekture i organizacije prostora
- **Zaštita prirodnih vrijednosti:**
 - U skladu sa članom 25. Odluke o ostvarivanju posebnog interesa zaštite i unapređenja zelenih površina na teritoriji opštine Herceg Novi („Sl.list CG”, - o.p. - br. 24/15), obavezni sastavni dio projektne dokumentacije je i projektno-tehnička dokumentacija pejzažne arhitekture
 - Svaki idejni i glavni projekat mora imati snimak postojećeg stanja zelenih površina i elaborat pejzažne taksacije sa podacima o postojećem dendrološkom materijalu, vrsti, kavallitetu, bonitetu, obimu stabla, prečniku krošnje, zdravstvenom stanju i dekorativnosti.

USLOVI ZA PRIKLJUČENJE NA INFRASTRUKTURU:

- **Uslovi priključenja na elektroenergetsku infrastrukturu:**
 - Elektroenergetske instalacije objekata projektovati prema Tehničkim preporukama EPCG, dostupne na sajtu www.epcg.co.me i na sajtu Opštine Herceg Novi www.hercegnovi.me;
 - U prilogu se daju trase DUP-om planiranih vodova;
- **Uslovi priključenja na vodovodnu i kanalizacionu infrastrukturu:**

- Instalacije vodovoda i kanalizacije projektovati u svemu prema važećim propisima i normativima za tu vrstu objekata, a priključiti ih na gradsku distributivnu mrežu prema uslovima od D.O.O. "Vodovod i kanalizacija" – Herceg Novi ili Vodnim uslovima izdatim od strane Sekretarijata za komunalne djelatnosti, ekologiju i energetska efikasnost.
- Ukoliko se predmetni objekat ne vezuje za javnu vodovodnu mrežu ili javnu mrežu za odvođenje otpadnih voda, tehnička dokumentacija treba da sadrži i **Vodne uslove** izdate od strane Sekretarijata za komunalne djelatnosti, ekologiju i energetska efikasnost (po posebnom zahtjevu vlasnika parcele), a sve u skladu sa članom 112 i 114 . Zakona o vodama („Sl.list CG”, br. 27/07, 73/10, 32/11 i 47/11).

Na projekte instalacija se u daljem postupku pribavljaju potrebne saglasnosti od nadležnih javnih preduzeća i organa, davaoca prethodnih uslova.

- **Predmetni urbanističko – tehnički uslovi važe do dana donošenja novog planskog dokumenta, odnosno izmjena i dopuna važećeg plana;**

- Napomena:

Zakon o planiranju prostora i izgradnji objekata (»Sl.list CG« br. 64/17, 44/18, 63/18), stupio je na snagu 14.10.2017. godine. Članom 91 istog, propisano je da investitor gradi objekat na osnovu prijave građenja i dokumentacije propisane ovim zakonom. Investitor je lice koje podnosi prijavu i dokumentaciju za građenje odnosno postavljanje objekta, propisanu ovim zakonom.

Prijavu građenja i dokumentaciju iz člana 91 ovog zakona, investitor je dužan da podnese nadležnom inspeksijskom organu – Direktoratu za inspeksijske poslove i licenciranje Ministarstva održivog razvoja i turizma (OBRAZAC 5 objavljen u Sl.listu CG br. 70/17), u roku od 15 dana prije početka građenja. Prijava građenja može da sadrži i prijavu uklanjanja postojećeg objekta u skladu sa urbanističko-tehničkim uslovima.

Prijavi građenja prethodi Zahtjev za davanje saglasnosti GLAVNOG GRADSKOG ARHITEKTE NA IDEJNO RJEŠENJE, na osnovu člana 87 Zakona o planiranju prostora i izgradnji objekata (OBRAZAC 3 objavljen u Sl.listu CG br. 70/17).

PRILOZI:

- **Grafički prilozi iz planskog dokumenta:**

Izvod iz PPPNOP(»Sl. list CG«, op. prop.br.56/18), i to: list 14 –Namjena površina;

- **Tehnički uslovi u skladu sa posebnim propisom:**


Projektantsko vodovodni uslovi izdati od strane D.O.O. »Vodovod i kanalizacija« Herceg Novi broj 05- 323/19 od 07.02.2019. god.

- **List nepokretnosti i kopija katastarskog plana:**

- Kopija katastarskog plana za katastarske parcele broj 4107/11, 4107/12, 4170/13, sve K.O. Kruševice od 26.12.2018. godine izdata od Uprave za nekretnine Podgorica, P.J. Herceg Novi, razmjere R 1:5000;

- Prepis lista nepokretnosti br. 603 koji je izdat od strane Uprave za nekretnine, P.J Herceg Novi broj: 109-956-23930/2018 od 26.12.2018. godine, kojim se dokazuje da je BEKOMMERC D.O.O. Herceg Novi upisan kao vlasnik, u obimu prava 1/1, na kat. parcelama br. 4107/11, 4107/13, sve K.O. Kruševice, u površini od 9000 m², u naravi šume 4. klase, sa teretom Pravo koncesije;
- Prepis lista nepokretnosti br. 608 koji je izdat od strane Uprave za nekretnine, P.J Herceg Novi broj: 109-956-23933/2018 od 26.12.2018. godine, kojim se dokazuje da je BEKOMMERC D.O.O. Herceg Novi upisan kao vlasnik, u obimu prava 1/1, na kat. parceli br. 4107/12 K.O. Kruševice, u površini od 1004 m², u naravi šume 4. klase, sa teretom Pravo koncesije;

ŠEF SEKTORA ZA IZGRADNJU I
LEGALIZACIJU OBJEKATA –
OVLAŠĆENO SLUŽBENO LICE


Božo Bećir spec. sci. građ

SEKRETARKA

arh. Marina Sekulić spec. sci.

Dostaviti:

- Podnosiocu zahtjeva;
- U spise predmeta;
- Direktoratu za inspekcijske poslove i licenciranje;
- Arhivi;

Izvod iz Prostornog plana posebne namjene za obalno područje Crne Gore
("Sl.list CG" br. 56/18)

List 14: Namjena površina

R 1:10 000



O kat. parc.br. 4107/11, 4107/12, 4107/13, sve K.O. Kruševice

U Herceg Novom, 30.01.2019.god.

ŠEF SEKTORA ZA IZGRADNJU
I LEGALIZACIJU OBJEKATA

Božo Bećir
Božo Bećir spec.sci.grad.




10. Površina posebne namjene i specijalni režim i korišćenja



Površine za obradu, sanaciju i skladištenje otpada
(Depozite plošne i duboke B+)



Koncesiona područja
Ložišta mineralnih sirovina i površine eksploatacionih poља



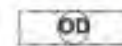
Granica naftonosnog istražnog poља



Duboke istražne bušotine



Oštećeni prirodni ili kulturni pejzaž - preoblikovanje PO




Površina za potrebe odbrane

Kulturna dobra



Zaštićeno područje Kotora (strogi režim i bufer zona)



Predložena granica zaštite i granica z evidentiranih kulturnih pejzaža, ahed ruralnih cjelina i infrastrukturnih veći



Broj:05-323/19
 Herceg Novi, 07.02.2019.god.

ЦРНА ГОРА
 ОПШТИНА ХЕРЦЕГ НОВИ
 Херцег Нови

08-02-2019

Иницијала:	Име:	Позивни број:	Улица:	Почта:

02-3-350-UP-546/2018-1/2

OPŠTINA HERCEG NOVI
 Sekretarijat za prostorno planiranje i izgradnju
 D.O.O. "BEKOMMERC"
 HERCEG NOVI

ODGOVOR NA ZAHTJEV ZA DOBIJANJE PROJEKTANSKO VODOVODNIH I KANALIZACIONIH USLOVA

Na osnovu Vašeg zahtjeva broj 02-323/19 od 05.02.2019.god. za dobijanje projektantsko vodovodnih i kanalizacionih uslova za izradu tehničke dokumentacije za ležište mineralnih sirovina i površine eksploatacionih polja na lokaciji koja se sastoji od katastarskih parcela broj 4107/11, 4107/12 i 4107/13 sve k.o. Kruševice, koji se pred Sekretarijatom vodi pod brojem 02-3-350-UP 1-546/2018 od 30.01.2019.god. konstatuje se:

❖ Na predmetnoj lokaciji ne postoji izgradjenja gradska vodovodna i kanalizaciona infrastruktura.

Dostavljeno :

- podnosiocu zahtjeva
- tehničkoj službi
- arhivi

Referent za priključke
 na VIK mreži

Marko Janjušević
 Marko Janjušević
 dipl.ing.građ.

Tehnički rukovodilac

Mica Stojanović
 Mica Stojanović
 dipl.ing.građ.



Oliвера Dokladić

Olivera Dokladić
 dipl.ing.građ.



КОПИЈА ПЛАНА

Размјера 1: 5000



Извод из дигиталног плана

Обрадио:

Својерачно
Службено лице

Ђукић-Кривац

**PODRUČNA JEDINICA
 HERCEG NOVI**

Broj: 109-956-23930/2018
 Datum: 26.12.2018
 KO: KRUŠEVICE

Na osnovu člana 173. Zakona o državnom preimjeru i katastru nepokretnosti ("Sl. list RCG" br. 29/07, "Sl. list CG" br. 73/10, 032/11, 040/11, 043/15, 037/17 i 17/18), postupajući po zahtjevu BEKO VOKA, , izdaje se

LIST NEPOKRETNOSTI 603 - PREPIS

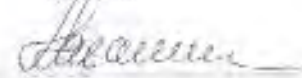
Podaci o parcelama									
Broj	Podbroj	Broj zgrade	Plan Skica	Datum upisa	Potreb ili ulica i kućni broj	Način korišćenja Osnov sticanja	Bon. klasa	Površina m ²	Priloh
4107	11					Sume 3. klase KUPOVINA		764	0.38
4107	12					Sume 3. klase KUPOVINA		6217	4.12
								9000	4.50

Podaci o vlasniku ili nosiocu			
Matični broj / ID broj	Naziv nosioca prava - adresa i mjesto	Osnov prava	Obim prava
619200001002	BEKEMMREC DOO HERCEG NOVI PRILIVOR B.D. 11 NOVI - Herceg Novi	zvojni	1/1

Podaci o teretima i ograničenjima							
Broj	Podbroj	Broj zgrade	PD	Redni broj	Način korišćenja	Datum upisa Vrijeme upisa	Opis prava
4107	11				Šumc + klasi	06/04/2017 9:16	Pravo koncesije UGOVOR O KONCESIJE, BROJ-334/21 OD 25.11.2016 OD ZA DETALJNA GEOLOŠKA ISTRAŽIVANJA I EKSPLOATACIJU MINERALNE SIROVINE TEHNIČKO- GRADJEVINSKOG KAMENA SITNICA.
4107	12				Šumc + klasi	06/04/2017 9:16	Pravo koncesije UGOVOR O KONCESIJE, BROJ-334/21 OD 25.11.2016 OD ZA DETALJNA GEOLOŠKA ISTRAŽIVANJA I EKSPLOATACIJU MINERALNE SIROVINE TEHNIČKO- GRADJEVINSKOG KAMENA SITNICA.

Taksa je naplaćena na osnovu Tarifnog broja 1 Zakona o administrativnim taksama ("Sl. list RCG" br.55/03, 46/04, 81/05 i 02/06, "Sl. list CG" 22/08, 77/08, 03/09, 40/10, 20/11, 26/11, 56/13, 45/1, 53/16, 37/17) u iznosu od 5 EURA. Naplaćena naknada u iznosu od 3 EURA za korišćenje podataka preimjera, katastra nepokretnosti i usluga na osnovu člana 174 Zakona o državnom preimjeru i katastru nepokretnosti ("Sl. list RCG" 29/07 i "Sl. list CG" br. 73/10 - 032/11, 040/11, 043/15, 037/17 i

Naplatnik:



RADUSINOVIĆ MIRJANA



PODRUČNA JEDINICA

HERCEG NOVI

Broj: 109-956-23933/2018

Datum: 26.12.2018

KO: KRUŠEVICE

Na osnovu člana 173, Zakona o državnom preimjeru i katastru nepokretnosti ("Sl. list RCG" br. 29/07, "Sl. list CG" br. 73/10, 032/11, 040/11, 043/15, 037/17 i 17/18), postupajući po zahtjevu BEKO VUKA, izdaje se

LIST NEPOKRETNOSTI 608 - PREPIS

Podaci o parcelama									
Broj	Podbroj	Broj zgrade	Plan Skica	Datum upisa	Plošte ili ulica i kućni broj	Način korišćenja Osnov sticanja	Bon- klasa	Površina m ²	Prilod
1107	12			28/02/2017		Sume 4. klase KUPovina		1004	0,50
								1004	0,50

Podaci o vlasniku ili nosiocu			
Matični broj - ID broj	Naziv nosioca prava - adresa i mjesto	Osnov prava	Obim prava
09060217982	BEKOMMERC D.O.O HERCEG NOVI PRJEVOR B.B. Herceg Novi	Svejom	01

Podaci o teretima i ograničenjima							
Broj	Podbroj	Broj zgrade	PD	Redni broj	Način korišćenja	Datum upisa Vrijeme upisa	Opis prava
4107	12			1	Sume 4. klase	08/04/2017 9:24	Pravo koncesije UGOVOR O KONCESIJI BR.01/54/21 OD 25.11.2015 GOD.ZA DETALJNA GEOLOŠKA ISTRAŽIVANJA I EKSPLOATACIJU MINERALNE SIROVINE TEHNIČKO- GRADIVINSKOG KAMENA SITNICA.

Taksa je naplaćena na osnovu Tarifnog broja i Zakona o administrativnim taknama ("Sl. list RCG" br. 55/03, 46/04, 81/05 i 02/06 "Sl. list CG" 22/08, 77/08, 03/09, 40/10, 20/11, 26/11, 56/13, 45/1, 53/16, 37/17) u iznosu od 5 EURA. Naplaćena naknada u iznosu od 3 EURA za korišćenje podataka preimjeru, katastru nepokretnosti i usluga na osnovu člana 174 Zakona o državnom preimjeru i katastru nepokretnosti ("Sl. list RCG" 29/07 i "Sl. list CG" br. 73/10, 032/11, 040/11, 043/15, 037/17 i

Mirjana Radusinović
RADUSINOVIĆ MIRJANA

