



## **URBANISTIČKO - TEHNIČKI USLOVI ZA IZRADU TEHNIČKE DOKUMENTACIJE**

za uređenje dijela obale na Luštici, u dužini od cca 253 m, na lokaciji koja se sastoji od dijela kat. parcele br. 3235 K.O. Radovanići, Herceg Novi, sektor 34 (Žanjic-Mirište-Arza), Opština Herceg Novi, u zahvatu Prostornog plana posebne namjene za obalno područje Crne Gore i Državne studije lokacije »Sektor 34«

**PLANSKI OSNOV:**

Prostorni plan posebne namjene za obalno područje Crne Gore  
(»Sl. list CG« br. 56/18)  
Državna studija lokacije »Sektor 34«  
(»Sl.list CG« br. 08/12)

**PODNOŠILAC  
ZAHTJEVA:**

**JP ZA UPRAVLJANJE MORSKIM DOBROM  
CRNE GORE**

**OBRADIVAČ:**

**SEKRETARIJAT ZA PROSTORNO PLANIRANJE I  
IZGRADNJU OPŠTINE HERCEG NOVI**



Herceg Novi, 15.03.2019. godine

CRNA GORA  
OPŠTINA HERCEG NOVI  
-Sekretarijat za prostorno planiranje i izgradnju-  
Broj: 02-3-350-UPI-710/2018  
Herceg Novi, 15.03.2019. godine



Sekretarijat za prostorno planiranje i izgradnju Opštine Herceg Novi, na osnovu člana 74 Zakona o planiranju prostora i izgradnji objekata ("Sl.list CG", broj 64/17, 44/18, 63/18), člana 1 Uredbe o povjeravanju dijela poslova Ministarstva održivog razvoja i turizma jedinicama lokalne samouprave ("Sl.list CG", br. 68/17), člana 14 stav 1 alineja 3 Odluke o organizaciji i načinu rada lokalne uprave Opštine Herceg Novi ("Sl. list CG"; op. prop. br. 30/18) i podnijetog zahtjeva JAVNOG PREDUZEĆA ZA UPRAVLJANJE MORSKIM DOBROM CRNE GORE iz Budve, izdaje

## URBANISTIČKO - TEHNIČKE USLOVE ZA IZRADU TEHNIČKE DOKUMENTACIJE

za uređenje dijela obale na Luštici, u dužini od cca 253 m, na lokaciji koja se sastoji od dijela kat. parcele br. 3235 K.O. Radovanići, Herceg Novi, sektor 34 (Žanjic-Mirište-Arza), Opština Herceg Novi, u zahvatu Prostornog plana posebne namjene za obalno područje Crne Gore i Državne studije lokacije »Sektor 34«

### PODNOŠILAC ZAHTEVA:

- JAVNO PREDUZEĆE ZA UPRAVLJANJE MORSKIM DOBROM CRNE GORE IZ BUDVE
- Zahtjev podniet ovom Sekretarijatu dana 26.12.2018. godine, pod br.: 02-3-350-UPI-710/2018.

### POSTOJEĆE STANJE:

- Skica parcela za predmetnu lokaciju u K.O. Radovanići, broj: 174/2019 od 15.02.2019. godine, izdata od strane Uprave za nekretnine – P.J. Herceg Novi, razmjere R 1:6000;
- Izvod lista nepokretnosti broj 343, izdat od strane Uprave za nekretnine – P.J. Herceg Novi, broj: 109-956-2410/2019 od 15.02.2019. godine, kojim se dokazuje da je CRNA GORA upisana kao vlasnik, u obimu prava 1/1, na kat. parceli br. 3235 K.O. Radovanići, u površini od 55457 m<sup>2</sup>, u naravi Neplodno zemljište, sa teretom Morsko dobro;

### PLANIRANO STANJE:

#### • Namjena parcele odnosno lokacije:

- Predmetna lokacija se nalazi u zahvatu Prostornog plana posebne namjene za obalno područje Crne Gore (»Sl. list CG« br. 56/18), kao i u zahvatu Državne studije lokacije »Sektor 34« (»Sl. list CG« br. 08/12).
- Uvidom u grafički prilog gore navedenog planskog dokumenta, sektor 34 (Žanjic-Mirište-Arza), utvrđeno je da se predmetna lokacija nalazi u zoni Stjenovita obala/krš. Uvidom u Državnu studiju lokacije "Sektor 34", utvrđeno je da se predmetna lokacija nalazi u zoni F (Pejzažno-rekreativna šuma i stjenovita obala), namjene OP – ostale prirodne površine (klifovi, makija, garig, stjenovita obala, pješćane i šljunkovite plaže).



U poglavlju 36: Pravila za sprovođenje plana, pod brojem 19 definisano je da je direktna implementacija, odnosno izdavanje urb.teh. uslova iz ovog plana moguća i za **kupališta**.

• **SMJERNICE/PRAVILA I USLOVI ZA KUPALIŠTA**  
(Poglavlje 27.1. tekstualnog dijela plana):

- **Kupalište, kao dio morskog dobra namijenjeno za kupanje i sunčanje, može se organizovati na plažama, izgrađenim i drugim dijelovima obale.** Kupalište je vidno obilježeni vodeni i vodom neposredno povezani kopneni prostor koji posjeduje propisanu opremu i sadržaje.
- Uslovi za organizaciju i opremanje plaža propisuju se Pravilnikom koji donosi Ministarstvo nadležno za poslove turizma, koji bi trebalo dopuniti i uslovima za posebne kategorije korisnika (osobe sa posebnim potrebama, gosti sa kućnim ljubimcima, ljubitelji iskonske prirode ...) kao i za kupališta u zaštićenim područjima.
- Kupalište, kao izdvojena organizaciona cjelina, ne može biti manje od 20 m dužine ili 200m<sup>2</sup>. Na većim plažama sa više kupališnih jedinica, pojedinačno kupalište ne može biti manje od 50m dužine.
- U zoni morskog dobra sva **uređena kupališta** su prema namjeni podijeljena na: 1) javna, 2) hotelska, i 3) kupališta specijalne namjene (nudistička/ženska, reprezentativna, namijenjena dječijim odmaralištima i banjanskim lječilištima, izletnička ...).
- Svako kupalište mora biti obezbijeđeno sanitarnom – higijenskim (kabine za presvlačenje, tuševi, korpe za otpatke, sanitarni objekat), bezbjednosnim (spasilačka služba, ograđivanje sa morske strane) i drugim uslovima.
- Javna kupališta moraju imati slobodan pristup za sve korisnike, bez naplate ulaza.
- Hotelska kupališta mogu da ograniče pristup i omoguće samo svojim gostima.
- Specijalna kupališta su ona koja imaju posebne karakteristike ili režim korišćenja – nudistička, sa ljekovitim svojstvima ili reprezentativna, za banjaska lječilišta ili dječija odmarališta, zbog čega pristup može biti dozvoljen samo za određene kategorije posjetilaca, a u skladu sa specijalnim režimom korišćenja kupališta i njegove okoline.
- Izletnička kupališta nemaju pristup sa obale već samo sa mora. Kako nemaju svu adekvatnu infrastrukturu mogu da ispunje samo minimalne uslove shodno Pravilniku o uslovima koja moraju da ispunjavaju uređena i izgrađena kupališta.
- U kapacitiranju prostora i plažnog mobilijara koristiti normativ: jedna ležaljka na najmanje 6 m<sup>2</sup> ili jedan suncobran i dvije ležaljke na najmanje 8 m<sup>2</sup> a u zavisnosti od nivoa usluga na kupalištu. Kod hotela, taj normativ treba da bude najmanje 10 m<sup>2</sup> za jedan suncobran i dvije ležaljke.
- Preporučuje se da uređena kupališta imaju: organizovana pristaništa za pristajanje čamaca i turističkih brodića u blizini, ali van akvatorijuma kupališta, kolški ili pješački prilaz, označen zahvat na kopnu i moru, definisane ulaze na plažu i po mogućnosti organizovan parking prostor.
- Izuzetno se čamcima i svim drugim plovnim objektima na motorni pogon dozvoljava pristup na uređena kupališta, samo na mjestima koja moraju biti na odgovarajući način obilježena, označena i ograđena, međusobno povezanim bovama, koje formiraju lijevak od obale ka otvorenom moru.
- Pristajanje plovnih objekata se ne smije obavljati nasukavanjem već na pristaništima, koja mogu biti stalna i sezonska. Preporuka je da se dokovi montiraju na šipovima od drveta, metala ili betona. Moguće je i postavljanje fiksnog ili plutajućeg pontona. Dubina ~~gaza mora~~ biti takva, da plovnih objekti dok su privezani budu u plutajućem stanju.
- Na kupalištu se mogu organizovati sportsko-rekreativne aktivnosti na obali (kao što su odbojka, igrališta za djecu, fudbal na pijesku i sl.), a u akvatorijumu (poželjno na krakovim zahvata) moguće je organizovati ostale sportske aktivnosti (tobogani, vaterpolo, pedaline, skijanje na vodi, banane, panoramsko letenje, jedrilice i drugi plovnih objekti koji ~~nije su~~ na motorni ili jet pogon) koje isključuju kupanje na tom prostoru. Ovi dijelovi moraju biti adekvatno obilježeni bovama.
- Korisnik kupališta je dužan da sačuva pješčane površine plaže, pješčane dine i vegetaciju na kupalištima, a postavljeni objekti treba budu isključivo u funkciji plažnog servisa i usluga, bez postavljanja tezgi, terasa i svih drugih privremenih objekata koji zauzimaju kupališne površine.

- Prostornu organizaciju svakog uređenog kupališta (prostor na kome se mogu postavljati suncobrani i ležaljke, prolazi i komunikacije, položaj sanitarnih objekata, tuševa i kabina za presvlačenje, informativne table, kule ili punktovi za spasioce, prostori za zabavu i rekreaciju, drugi plažni mobilijar i pristaništa), treba definisati prema Pravilniku, a prikazati u okviru **Atlas crnogorskih plaža i kupališta (katastar plaža i kupališta)** kojim će se, osim popisa, određivati i njihov režim korišćenja.
- **Uređenja i proširenja postojećih te eventualna izgradnja novih kupališta** odvijala bi se uklanjanjem sadržaja i objekata koji nisu neophodni i mogu se organizovati na drugim prostorima, nasipanjem autohtonim pijeskom ili šljunkom, izgradnjom inženjerskih objekata zaštite plaža (npr. podvodni pragovi, naperi), izgradnjom ili montažom pontona i mola (naročito u Boki) i pažljivim modeliranjem postojećeg stjenovitog ili kamenitog prostora i njihovim prilagođavanjem za kupaće. Ovakvi radovi nijesu predviđeni na zaštićenim objektima, a moraju biti provjereni na osnovu procjene uticaja pojedinih radova na morske struje i na ambijentalne vrijednosti.
- U neposrednoj blizini, najčešće gradskih kupališta, nalazi se **funkcionalno zaleđe** koje predstavlja njihov produžetak, odnosno proširenje i svojevrsnu tampon zonu prema naselju. Tu su predviđeni raznovrsni uslužni sadržaji, otvoreni bazeni i akva-parkovi, sportsko-rekreativni sadržaji, "wellness" i spa kapaciteti, razne forme urbanog zelenila. Ovaj prostor, namijenjen je za dnevne i noćne aktivnosti. U njima nisu predviđeni smještajni objekti.
- Ukoliko se neka od plaža nalazi na zaštićenom području, radnje, aktivnosti i djelatnosti je potrebno odvijati u skladu sa odredbama Zakona o zaštiti prirode kako se ne bi poremetila prirodna ravnoteža i autentični izgled.
- U zaleđu svih uređenih ili neuređenih kupališta, prirodnih plaža i drugih djelova obale koji ne ispunjavaju uslove za organizaciju kupališta, a koji se nalaze unutar područja morskog dobra ili van njega, ovim planom se dozvoljava postavljanje ili izgradnja bazena, kao djelimične nadopune nedostajućih plažnih kapaciteta, a sve u skladu sa smjernicama/pravilima ovog plana.

#### PREPORUKE ZA SMANJENJE UTICAJA I ZAŠTITU OD ZEMLJOTRESA, KAO I DRUGE USLOVE ZA ZAŠTITU OD ELEMENTARNIH NEPOGODA I TEHNIČKO-TEHNOLOŠKIH I DRUGIH NESREĆA:

- **Zaštite od požara** – izradom Elaborata zaštite od požara sa izvještajem o tehničkoj kontroli istog, shodno čl. 89 Zakona o zaštiti i spašavanju („Sl.list CG”, br. 13/07 i 05/08, 86/09, 32/11 i 54/16) i pratećim propisima.
- **Zaštite na radu** - U skladu sa čl. 9 Zakona o zaštiti i zdravlju na radu („Sl.list CG”, br. 34/14), projektant je obavezan da pri izradi tehničke dokumentacije razradi propisane mjere zaštite u skladu sa tehnološkim projektnim zadatkom. Investitor je dužan da od ovlaštene organizacije pribavi **reviziju - ocjenu** da je tehnička dokumentacija urađena u skladu sa propisima koji se odnose na zaštitu i zdravlje na radu, tehničkim propisima, standardima itd.; Za potrebe izgradnje objekta izraditi Elaborat o uređenju gradilišta, shodno čl. 10 istog zakona.
- **Zaštite od elementarnih nepogoda** – shodno Zakonu o zaštiti i spašavanju („Sl.list CG” br. 13/07), Pravilniku o mjerama zaštite od elementarnih nepogoda („Sl.list RCG”, br. 8/03) kao i drugim zakonskim i tehničkim propisima iz oblasti zaštite od požara i eksplozija.

#### USLOVI I MJERE ZAŠTITE ŽIVOTNE SREDINE:

- **Zaštite životne sredine** – shodno Zakonu o procjeni uticaja na životnu sredinu („Sl.list RCG”, br. 80/05) i ukoliko je potrebno sprovesti postupak procjene uticaja na životnu sredinu izradom posebnog Elaborata.

#### USLOVI I MJERE ZAŠTITE NEPOKRETNIH KULTURNIH DOBARA:



- **Zaštita ambijenta i kulturnog naslijeđa:**

- Zaštita ambijenta i kulturnog naslijeđa se mora sprovoditi poštovanjem tradicionalnih načela organizacije i oblikovanja prostora, tj. savremenom interpretacijom principa tradicionalne arhitekture i organizacije prostora

- **Zaštita prirodnih vrijednosti:**

- U skladu sa članom 25. Odluke o ostvarivanju posebnog interesa zaštite i unapređenja zelenih površina na teritoriji opštine Herceg Novi ( „Sl.list CG”, - o.p. - br. 24/15), obavezni sastavni dio projektne dokumentacije je i projektno-tehnička dokumentacija pejzažne arhitekture.
- Svaki idejni i glavni projekat mora imati snimak postojećeg stanja zelenih površina i elaborat pejzažne taksacije sa podacima o postojećem dendrološkom materijalu, vrsti, kavalitetu, bonitetu, obimu stabla, prečniku krošnje, zdravstvenom stanju i dekorativnosti.

### **USLOVI ZA LICA SMANJENE POKRETLJIVOSTI I LICA SA INVALIDITETOM:**

- **Uslovi za kretanje invalidnih lica:**

- Potrebno je prilagoditi pješačke staze, trotoare i sve pristupe objektima javnih sadržaja potrebama lica sa invaliditetom. U tom smislu neophodno je obratiti pažnju na definisanje posebnih rampi na trotoarima i prilazima javnim objektima. Minimalna širina rampe mora biti 0,90m, ne računajući kose strane, a preporučuje se širina od 1,20m. Sve rampe izvoditi sa max nagibom od 1:12.
- Takođe, u okviru objekata javnog sadržaja potrebno je obezbjediti i određen broj parkirnih mjesta za osobe sa invaliditetom. Najmanja širina ovog parking mjesta iznosi 3,60m.

### **USLOVI ZA PRIKLJUČENJE NA INFRASTRUKTURU:**

- **Uslovi priključenja na elektroenergetsku infrastrukturu:**


- Elektroenergetske instalacije objekata projektovati prema Tehničkim preporukama EPCG, dostupne na sajtu [www.epcg.co.me](http://www.epcg.co.me) i na sajtu Opštine Herceg Novi [www.hercegnovi.me](http://www.hercegnovi.me);
- U prilogu se daju trase DUP-om planiranih vodova;

- **Uslovi priključenja na vodovodnu i kanizacionu infrastrukturu:**

- Instalacije vodovoda i kanalizacije projektovati u svemu prema važećim propisima i normativima za tu vrstu objekata, a priključiti ih na gradsku distributivnu mrežu prema uslovima od D.O.O. "Vodovod i kanalizacija" – Herceg Novi ili Vodnim uslovima izdatim od strane Sekretarijata za komunalne djelatnosti, ekologiju i energetska efikasnost.
- U prilogu se daju trase DUP-om planiranih vodova.
- Ukoliko se predmetni objekat ne vezuje za javnu vodovodnu mrežu ili javnu mrežu za odvođenje otpadnih voda, tehnička dokumentacija treba da sadrži i Vodne uslove izdate od nadležnog Sekretarijata, a sve u skladu sa članom 112 i 114, Zakona o vodama (Sl.list CG", br. 27/07, 73/10, 32/11 i 47/11) – važi za stambene objekte.

Na projekte instalacija se u postupku pribavljaju potrebne saglasnosti od nadležnih javnih preduzeća i organa, davaoca prethodnih uslova.

- **Saobraćaj (kolski prilaz, parkiranje i garažiranje):**



- Projektom uređenja terena obuhvatiti sve kolske i pješačke površine u okviru urb. parcele. Revizijom projekta obuhvatiti ispunjenost uslova u dijelu saobraćaja.
- **Ostali infrastrukturni uslovi:**
  - Elektronsku komunikacionu mrežu projektovati prema uslovima za izgradnju izdatim od strane Agencije za elektronske komunikacije i poštansku djelatnost Crne Gore, koji su dostupni na sajtu Agencije za elektronske komunikacije i poštansku djelatnost (EKIP) [www.ekip.me](http://www.ekip.me) i sajtu Opštine Herceg Novi [www.hercegnovi.me](http://www.hercegnovi.me);
  - U prilogu se daju trase DUP-om planiranih vodova.

**POTREBA IZRADE GEODETSKIH, GEOLOŠKIH (GEOTEHNIČKIH, INŽENJERSKO-GEOLOŠKIH, HIDROGEOLOŠKIH, GEOMEHANIČKIH I SEIZMIČKIH) PODLOGA, KAO I VRŠENJA GEOTEHNIČKIH ISTRAŽNIH RADOVA I DRUGIH ISPITIVANJA:**

- Tehnička dokumentacija treba obavezno da sadrži **Elaborat o rezultatima izvršenih geoloških istraživanja tla** ukoliko je to propisano čl. 7, 32 i 33 Zakona o geološkim istraživanjima ("Sl.list CG", br. 28/93, 27/94, 42/94 i 26/07, 28/11) - u cilju određivanja geoloških i geomehaničkih osobina tla za potrebe izgradnje objekta (detaljna istraživanja se vrše i ukoliko se objekat predviđa sa podrumskom etažom) - važi za stambene objekte.
- **Uslovi za unaprjeđenje energetske efikasnosti:**
  - U cilju racionalnog korišćenja energije, preporuka je uvođenje principa energetske efikasnosti i ekološki održive gradnje, u skladu sa Pravilnikom o sadržaju elaborata energetske efikasnosti zgrada ("Sl.list CG", o.p.br. 47/13).
  - Pобољшanje energetske efikasnosti posebno se odnosi na ugradnju ili primjenu: niskoenergetskih zgrada, unaprjeđenje uređaja za klimatizaciju i pripremu tople vode, unaprjeđenje rasvjete, koncepta inteligentnih zgrada (upravljanje potrošnjom energije glavnih potrošača s jednog centralnog mjesta).
  - Na ovom području postoje mogućnosti za oba načina korišćenja sunčeve energije-za grijanje vode (klasični solarni kolektori) i za proizvodnju električne energije (fotonaponske ćelije). Primjena istih ne smije biti u koliziji sa karakterističnom tradicionalnom arhitekturom.
- **Predmetni urbanističko – tehnički uslovi važe do dana donošenja novog plana, odnosno izmjena i dopuna važećeg.**

- **Napomena:**

**Zakon o planiranju prostora i izgradnji objekata (»Sl.list CG« br. 64/17, 44/18, 63/18) stupio je na snagu dana 14.10.2017. godine. Članom 91 istog, propisano je da investitor gradi objekat na osnovu prijave građenja i dokumentacije propisane ovim zakonom. Investitor je lice koje podnosi prijavu i dokumentaciju za građenje odnosno postavljanje objekta, propisanu ovim zakonom.**

Prijavu građenja i dokumentaciju iz člana 91 ovog zakona, investitor je dužan da podnese nadležnom inspekcijskom organu – Direktoratu za inspekcijske poslove i licenciranje Ministarstva održivog razvoja i turizma (OBRAZAC 5 objavljen u Sl.listu CG br. 70/17), u roku od 15 dana prije početka građenja. Prijava građenja može da sadrži i prijavu uklanjanja postojećeg objekta u skladu sa urbanističko-tehničkim uslovima.



Prijavi građenja prethodi Zahtjev za davanje saglasnosti GLAVNOG GRADSKOG ARHITEKTE NA IDEJNO RJEŠENJE, na osnovu člana 87 Zakona o planiranju prostora i izgradnji objekata (OBRAZAC 3 objavljen u SI.listu CG br. 70/17).  
Prilikom izrade tehničke dokumentacije poštovati Pravilnik o načinu izrade i sadržini tehničke dokumentacije za građenje objekta ("SI.list CG" br. 44/18).  
Prilikom revizije tehničke dokumentacije poštovati Pravilnik o načinu vršenja revizije glavnog projekta ("SI.list CG" br. 18/18).

#### PRILOZI:

- **Grafički prilozii iz planskog dokumenta:**

Izvod iz Prostornog plana posebne namjene za obalno područje Crne Gore («SI.list CG» br. 56/18), Sektor 34 (Žanjic-Mirište-Arza), R 1:10 000, Izvod iz DSL «Sektor 34» («SI.list CG» br. 08/12), list 6a – Plan namjene površina i distribucija sadržaja, R 1:2500;

- **Tehnički uslovi u skladu sa posebnim propisom:**

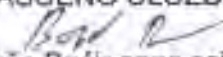
Projektantsko vodovodni uslovi izdati od strane D.O.O. «Vodovod i Kanalizacija» Herceg Novi, broj: 05-392/19 od 19.02.2019. godine;  
Dopis Upravi za zaštitu kulturnih dobara od 06.02.2019. godine za izdavanje tehničkih uslova (konzervatorski uslovi), dostavljen dana 11.02.2019. godine (dostavnica u spisima predmeta) Shodno zakonskim odredbama člana 74, stav 5 i 7 Zakona o planiranju prostora i izgradnji objekata, ukoliko isti ne dostave tražene uslove u roku od 15 dana od dana prijema zahtjeva, smatraće se da su saglasni sa urbanističko-tehničkim uslovima utvrđenim planskim dokumentom;

- **List nepokretnosti i kopija katastarskog plana:**

Skica parcela za predmetnu lokaciju u K.O. Radovanići, broj: 174/2019 od 15.02.2019. godine, izdata od strane Uprave za nekretnine – P.J. Herceg Novi, razmjere R 1:6000;

- Izvod lista nepokretnosti broj 343, izdat od strane Uprave za nekretnine – P.J. Herceg Novi, broj: 109-956-2410/2019 od 15.02.2019. godine, kojim se dokazuje da je CRNA GORA upisana kao vlasnik, u obimu prava 1/1, na kat. parceli br. 3235 K.O. Radovanići, u površini od 55457 m<sup>2</sup>, u naravi Neplodno zemljište, sa teretom Morsko dobro;

ŠEF SEKTORA ZA IZGRADNJU  
I LEGALIZACIJU OBJEKATA –  
OVLAŠĆENO SLUŽBENO LICE

  
Božo Bećir spec.sci.građ.



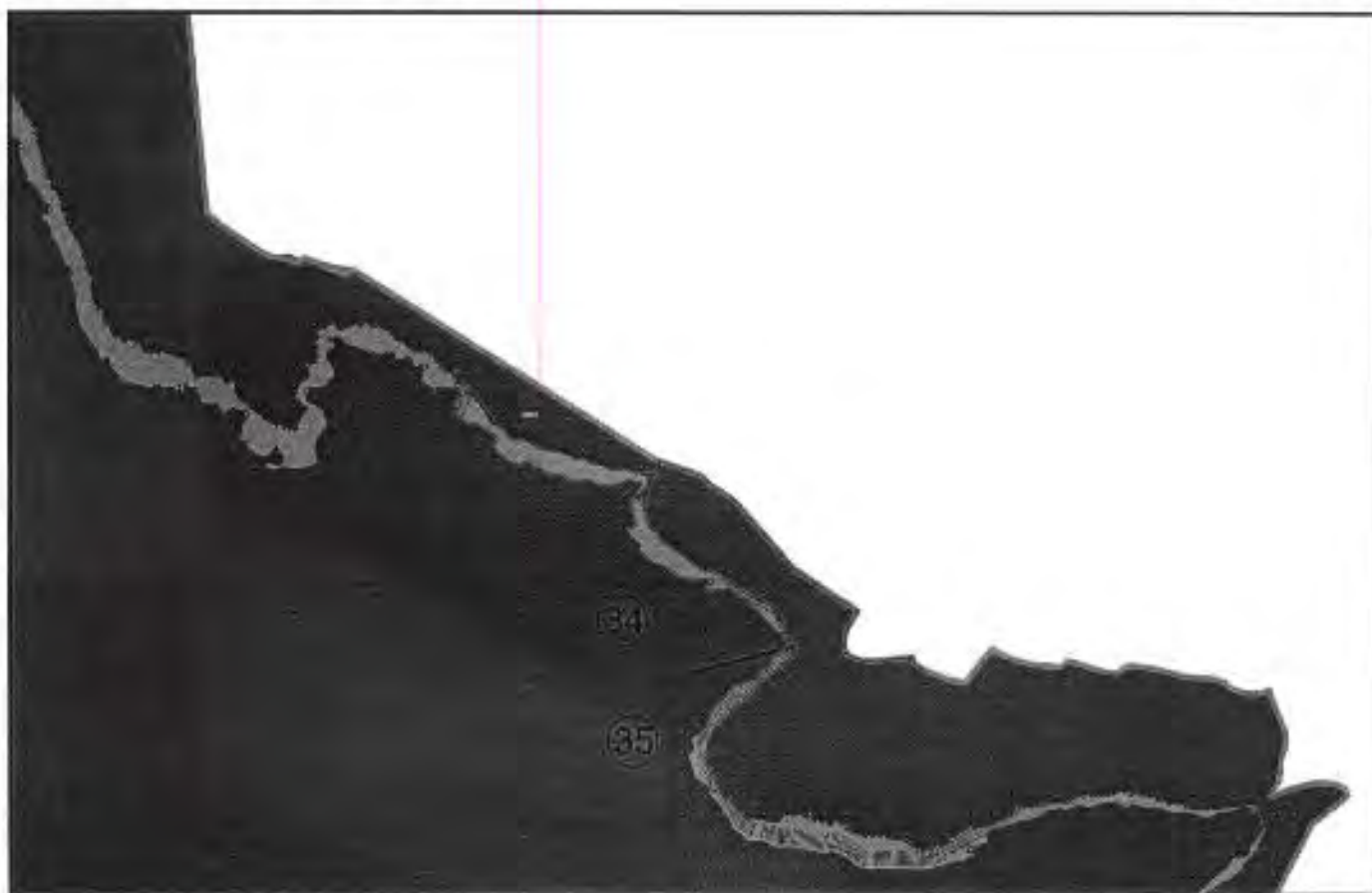
#### Dostaviti:

- Podnosiocu zahtjeva;
- U spise predmeta;
- Direktoratu za inspeksijske poslove i licenciranje;
- Arhiv.

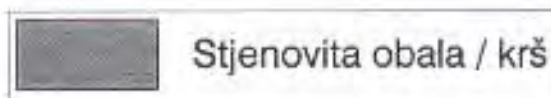
Izvod iz Prostornog plana posebne namjene za obalno područje Crne Gore  
("Sl.list CG" br. 56/18)

Sektor 34 (Žanjic-Mirište-Arza)

R 1:10 000



O dio kat. parc. br. 3235 K.O. Radovanići



U Herceg Novom, 07.03.2019. god.

ŠEF SEKTORA ZA IZGRADNJU  
I LEGALIZACIJU OBJEKATA

  
Božo Bećir spec.sci.građ.









Broj računa: 379	20-02-2019		
02-3-350-UP/1-710/2018-1/2			
Rado			

Broj:05-392/19  
 Herceg Novi, 19.02.2019.god.

ОПШТИНА ХЕРЦЕГ НОВИ  
 Секретаријат за просторно планирање и изградњу  
 ЈП ЗА УПРАВЉАЊЕМ МОРСКИМ ДОБРОМ  
 БУДВА

**ODGOVOR NA ZAHTEJEV ZA DOBLJANJE PROJEKTANTSKO  
 VODOVODNIH I KANALIZACIONIH USLOVA**

Na osnovu Vašeg zahtjeva broj 02-392/19 od 08.02.2019.god. za dobijanje projektantsko vodovodnih i kanalizacionih uslova za izradu tehničke dokumentacije za uređenje dijela obale na I. uličici, u dužini cca 253 m, na lokaciji koja se sastoji od katastarske parcele broj 3235 k.o. Radovanići, koji se pred Sekretariјatom vodi pod brojem 02-3-350-UP/1-710/2018 od 06.02.2019.god. konstatuje se:

❖ Na predmetnoj lokaciji ne postoji izgradjenja gradska vodovodna i kanalizaciona infrastruktura.

Dostavljeno :

- podnosiocu zahtjeva
- tehničkoj službi
- arhivi

Referent za priključke  
 na VIK mreži

Marko Janjušević  
 dipl.ing.građ.

Tehnički rukovodilac

Mića Stojanović  
 dipl.ing.građ.

Direktor

Mr. Olivera Pralješić  
 dipl.ing.građ.



Катастарска општина: РАДОВИЋИ  
Број листа из катастарске листе:  
Број стране:  
Парцелна бројка: 3935



# СКИЦА ПАРЦЕЛА

Размјера 1: 6000

ЦРНА ГОРА

УПРАВА ЗА НЕКРЕТНИЦЕ  
ПОДРУЧЈА „ЈУНИЦИЈА ХЕРЦЕГ НОВИ“  
Број: 174/2019  
Датум: 15.02.2019.

22.25

22.30/12

S



*Ђукић Ђорђевић*

Слика:



CRNA GORA  
UPRAVA ZA NEKRETNOSTI

OPĆINSKA JEDINICA  
HERCEG NOVI

Broj: 109-956-2410/2019  
Datum: 15.02.2019  
KO: RADOVANIĆI

Na osnovu člana 173 Zakona o državnom premjeru i katastru nepokretnosti ("Sl. list RCG" br. 29/07, "Sl. list CG" br. 73/10, 032/11, 040/11, 043/15, 037/17 i 17/18), postupajući po zahtjevu OPŠTINE HERCEG NOVI, , izdaje se

**LIST NEPOKRETNOSTI 343 - IZVOD**

**Podaci o parcelama**

Broj	Podbroj	Broj zgrade	Plan Skica	Datum upisa	Potreb ili ulica i kućni broj	Način korišćenja Osnov sticanja	Bon. klasa	Površina m <sup>2</sup>	Priloh
3235			4 20		RADOVANIĆI	Neplošno zemljište ODLUKA DRŽAVNOG ORGANA		55457	0.00
								55457	0.00

**Podaci o vlasniku ili nosiocu**

Matični broj - ID broj	Naziv nosioca prava - adresa i mjesto	Osnov prava	Obim prava
0000002200022	CRNA GORA - Podgorica, Podgorica	Svojina	1/1
0000002010000	VLADA CRNE GORE STOMAŠEVIĆA 2 Podgorica	Katopologija	1/1

**Podaci o teretima i ograničenjima**

Broj	Podbroj	Broj zgrade	PD	Redni broj	Način korišćenja	Datum upisa Vrijeme upisa	Opis prava
3235					Neplošno zemljište	16/04/2003 0:0	Mrežno dobro

Taksa je oslobođena na osnovu člana 13 i 14 Zakona o administrativnim taksama ("Sl. list RCG" br. 55/03, 46/04, 81/05 i 02/06, "Sl. list CG" 22/08, 77/08, 03/09, 40/10, 20/11, 26/11, 56/13, 45/14, 53/16 i 37/17). Naplata naknade oslobođena je na osnovu člana 174 Zakona o državnom premjeru i katastru nepokretnosti ("Sl. list RCG" br. 29/07, "Sl. list CG" br. 73/10, 032/11, 040/11, 043/15, 037/17 i 17/18 ).

