



CRNA GORA
Ministarstvo finansija
Uprava za javne nabavke

Obrazac 9
Član 29 Zakona o javnim nabavkama

Naručilac **Opština Herceg Novi**,
Broj **02-2-448-5/2013-1**
Mjesto i datum **Herceg Novi 05/04/2013**

Na osnovu čl. 29 i 63 Zakona o javnim nabavkama (Službeni list CG, broj 42/11) **Opština Herceg Novi**, objavljuje

ZAHTJEV ZA DOSTAVLJANJE PONUDA ŠOPINGOM

I Podaci o naručiocu

Naručilac:
Opština Herceg Novi
Adresa:
Trg Maršala Tita br.2
Grad:
Herceg Novi
Telefon:
00382 31 323 781
Elektronska pošta (e-mail):
zorica.begovic@gmail.com

Kontakt osoba/e:
Zorica Begović
Poštanski broj:
85340
Identifikacioni broj:
02008459
Fax:
00382 31 323 781
Internet stranica (web):
www.hercegnovi.me

II Mjesto i datum objavljivanja poziva za javno nadmetanje:

Portal Uprave za javne nabavke: www.ujn.gov.me
Dana: 05/04/2013 12:12:43

III Predmet javne nabavke

- Robe
- Radovi
- Usluge

IV Opis predmeta javne nabavke

74224000-5 Arhitektonske usluge, usluge inženjeringa i usluge planiranja

Opis (dodatak)

Izrada LSL „Kotobilj” Podi u opštini Herceg Novi

Označiti da li se predmet javne nabavke nabavlja kao:

- cjelina
- partije (navesti partije)

Ponuđač može dostaviti ponudu za jednu, više ili sve partije.

V Tehnička specifikacija odnosno predmjer radova

I PRAVNI OSNOV

Pravni osnov za donošenje Programskog zadatka za izradu Lokalne studije lokacije „KOTOBILJ“, sadržan je u:

1. članu 28. i 31. Zakona o uređenju prostora i izgradnji objekata (“Službeni list CG”, br. 51/08, 40/10, 34/11, 47/11);
2. Programu uređenja prostora za tekući planski period („Sl. List CG opštinski propisi“, br. 26/2012), tačka 1.3 Planski dokumenti za koje se planira pokretanje izrade;
3. članu 7. Odluke o donošenju Prostornog plana Opštine za period do 2020. godine (“Službeni list CG – o.p.”, br. 07/09).

Programski zadatak je sastavni dio Odluke o izradi ovog planskog dokumenta.

II OBRAZLOŽENJE

Prostornim planom Opštine Herceg - Novi predmetno područje definisamo je najvećim dijelom kao područje – površina za turizam, dok malim dijelom (sa istočne strane) pripada proširenom ruralnom području. Za ovaj prostor nije obavezna izrada detaljnog urbanističkog plana.

Obzirom da se radi o prostoru koji se nalazi neposredno uz građevinsko područje, a malim dijelom je i u koridoru zaobilaznice („brze ceste“), izradom Lokalne studije lokacije daće se precizni elementi urbanističke regulacije, smjernice i pravila za izgradnju i uređenje ovog područja u okviru urbanističkih parametara definisanih Prostornim planom Opštine.

Stoga je cilj izrade ovog planskog dokumenta uspostavljanje regulativne osnove za izgradnju kojom se ovaj prostor privodi namjeni, na način što će se u zaleđu opštine predvidjeti osobena turistička ponuda sa pratećim kompatibilnim sadržajima.

III OBUHVAT I GRANICE PLANA


Sjevernu i sjevero-istočnu granicu zahvata čini put Meljine-Petijevići na potezu od kat. parcele 1712 KO Kameno do parcele 496 KO Podi (obuhvatajući iste). Granica zahvata dalje se nastavlja duž istočnih granica kat. parcela 496 i 498 KO Podi. Sa južne strane zahvat dalje ide duž puta za Trebesin (kat. parc. br. 2000 KO Podi), dalje se nastavlja duž granica kat. parc. 498, 497, 492, 480 i 479, sve KO Podi (obuhvatajući iste), a potom ponovo izlazi na put za Trebesin i ide duž ovog puta sve do kat. parc. 469 KO Podi. Odatle se zapadna granica zahvata proteže duž granica parcela 469 KO Podi, 1727 i 1712 KO Kameno (obuhvatajući iste), i zatvara se u početnoj-dodirnoj tački sa putem Meljine-Petijevići.

Površina zahvata plana je cca 18,40 ha.

Sastavni dio ovog programskog zadatka je i skica sa prikazom zone zahvata LSL.

IV METODOLOGIJA


U postupku izrade studije lokacije treba obezbijediti sljedeći planski pristup:


 Sagledavanje ulaznih podataka iz Prostornog plana Crne Gore, Prostornog plana opštine Herceg Novi, i razvojnih opredjeljenja i planova državnog i lokalnog nivoa – razvojna dokumenta i deklarirana razvojna opredjeljenja,

 Sagledavanje, analiza i implementacija ulaznih podataka i uticaja iz relevantne projektne dokumentacije (idejni projekat saobraćajnice za brzi saobraćaj i sl.);

 Kreiranje rješenja u kontekstu i u skladu sa Prostornim planom opštine, i pozitivnom zakonskom regulativom,

 Sagledavanje zahtjeva vlasnika, odnosno korisnika zemljišta,

 Analizu uticaja kontaktnih zona na ovaj prostor i obrnuto,

 Analizu i ocjenu postojećeg stanja (planski, stvoreni i prirodni uslovi),

 Sagledavanje kapaciteta, potencijala i ograničenja konkretne lokacije.

V PROSTORNI MODEL

Elementi Programskog zadatka koji su obavezujući pri definisanju planiranog rješenja su:

A NAMJENA POVRŠINA I SADRŽAJI U PROSTORU

B. USLOVI ZA IZGRADNJU OBJEKATA I UREĐENJE PROSTORA

C. SAOBRAĆAJNA I TEHNIČKA INFRASTRUKTURA

D. PEJZAŽNA ARHITEKTURA

E. NIVELACIJA, REGULACIJA I PARCELACIJA

F. PRIRODNI USLOVI

G. ZAŠTITA KULTURNE BAŠTINE

H. MJERE ZA ZAŠTITU ŽIVOTNE SREDINE I PEJZAŽNIH VRIJEDNOSTI

I. METODE REALIZACIJE I EKONOMSKA ANALIZA

VI Procijenjena vrijednost javne nabavke

Iskazati procijenjenu vrijednost javne nabavke u eurima sa uračunatim PDV-om: 12000.00 €

VII

U postupku javne nabavke može da učestvuje samo ponuđač koji je registrovan za obavljanje djelatnosti koja je predmet javne nabavke, kao osnovne, odnosno pretežne djelatnosti, dokaz o ispunjavanju ovog uslova ne smije da budu stariji od šest mjeseci do dana javnog otvaranja ponuda.

VIII Način plaćanja

-po završetku Nacrta Plana 50% -po završetku Predloga Plana 50%

IX Rok isporuke robe, izvođenja radova, odnosno pružanja usluge

Datum 01/10/2013

X Kriterijum za izbor najpovoljnije ponude

Najniža ponuđena cijena

XI Jezik ponude

Službeni u upotrebi u Crnoj Gori

XII Rok i mjesto za dostavljanje ponuda

Ponude se predaju radnim danima od 9 do 14 sati, zaključno sa 19/04/2013 godine do 10 sati, nesporednom predajom na arhivi naručioca, adresa Gradjanski biro opštine Herceg Novi, Trg Maršala Tita br.2. Herceg Novi

Ponude se mogu predati i elektronskim putem (u skladu sa Zakonom o elektronskom potpisu i Zakonom o elektronskoj trgovini), kao i preporučenom pošiljkom sa povratnicom.

Blagovremena ponuda je ponuda koja je dostavljena u roku određenom u zahtjevu za dostavljanje ponuda šopingom.

XIII Vrijeme i mjesto javnog otvaranja ponuda

Javno otvaranje ponuda, kome mogu prisustvovati ovlašćeni predstavnici ponuđača sa priloženim punomoćjem potpisanim od strane ovlašćenog lica biće održano 19/04/2013 godine u 10,30 sati, adresa Opština Herceg Novi, Trg Maršala Tita br.2 kancelarija br.68.

XIV Rok za donošenje odluke

Rok za donošenje odluke o izboru najpovoljnije ponude odnosno odluke o obustavljanju postupka javne nabavke
13/05/2013
nema

XV Pravna pouka

Ukoliko smatraju da su im zahtjevom za dostavljanje ponuda šopingom, povrijeđena prava i na pravu zasnovani interesi, aktivno legitimisana lica mogu izjaviti žalbu Državnoj komisiji za kontrolu postupaka javnih nabavki u roku od 10 dana od dana objavljivanja zahtjeva za dostavljanje ponuda šopingom.

XVI Dodatne informacije

Ponuđač je dužan da ukoriči ponudu i svaku stranicu ponude potpiše ovlašćeno lice ponuđača. Ponuda i dokumentacija koja se prilaže uz ponudu moraju biti povezani jednim jemstvenikom (neprekidnom trakom) i zapečaćeni pečatnim voskom, tako da se ne mogu naknadno ubacivati, odstranjivati ili zamjenjivati pojedinačni listovi, odnosno prilozi, a da se vidno ne oštete listovi ili pečatni vosak. Ponuda mora biti otkucana ili napisana neizbrisivim mastilom.

Ponuda se dostavlja u zapečaćenoj koverti, odnosno omotu.

Na koverti, odnosno omotu navodi se naziv i sjedište naručioca koji su dati u zahtjevu za dostavljanje ponuda, broj zahtjeva za dostavljanje ponuda i tekst sa naznakom "Ne otvaraj prije javnog otvaranja ponuda".

Na poleđini koverta ili omota navodi se naziv i sjedište, odnosno ime i adresa ponuđača kako bi ponuda mogla da se vrati ponuđaču neotvorena u slučaju da se utvrdi da je neblagovremeno dostavljena.

Službenik za javne nabavke
Zorica Begović

M.P.

Odgovorno lice naručioca – starješina
Dejan Mandić