



OPŠTINA HERCEG – NOVI

Sekretarijat za urbanizam
i građevinarstvo



PLAN

postavljanja privremenih objekata
na teritoriji Opštine Herceg – Novi

Herceg – Novi, april 2011.

Na osnovu člana 31 i 53 Zakona o uređenju prostora i izgradnji objekata („Sl. list CG“ broj 51/08) i člana 19 Odluke o privremenim objektima (Sl. list CG o.p. br. 5/2010) predsjednik Opštine Herceg Novi donosi sljedeću

ODLUKU

O IZRADI PLANA PRIVREMENIH OBJEKATA OPŠTINE HERCEG NOVI

Član 1.

Pristupa se izradi Plana privremenih objekata Opštine Herceg Novi .

Član 2.

Područje za koje se izrađuje planski dokumenat je definisano Programskim zadatkom koji je sastavni dio ove Odluke.

Član 3.

Finansijska sredstva će se obezbijediti iz budžeta Opštine Herceg-Novu .

Član 4.

Plan se izrađuje za period od 5 godina.

Član 5.

Rok za izradu Nacrta Plana je 2 mjeseci od donošenja ove Odluke.
Rok za izradu Predloga Plana je 1 mjesec od završetka glavne rasprave.

Član 5.

U skladu sa Odlukom o privremenim objektima (Sl. list CG o.p. br. 5/2010) ovaj plan može izraditi organ uprave nadležan za poslove urbanizma u saradnji sa drugim organima lokalne uprave i Agencija za izgradnju i razvoj Herceg –Novog ili se može povjeriti ovlaštenom pravnom licu, u zakonom predviđenoj proceduri.

Član 6.

Smjernice za izradu plana definisane su Odlukom o privremenim objektima (Sl. list CG o.p. br. 5/2010) i Programskim zadatkom .Naglašavaju se uslovi poštovanja ambijentalnih vrijednosti prostora i iznalaženje sadržaja privremenih objekata koji su kompatibilni osnovnoj namjeni prostora.

Član 7.

Ova Odluka stupa na snagu osmog dana od dana objavljivanja u Službenom listu CG – opštinski propisi.

OPŠTINA HERCEG – NOVI

Broj: 01-1-74/10
Herceg Novi, 09. 02. 2010.


PREDSJEDNIK
Dejan Mandić
Dejan Mandić s.r.

Obrazloženje

SEKRETARIJAT ZA URBANIZAM I GRAĐEVINARSTVO

Programom privremenih objekata iz 2005 godine kao i Planom postavljanja privremenih objekata na teritoriji Opštine Herceg-Novi za 2003 godinu, obuhvaćen je veliki broj vrlo različitih objekata. S obzirom da su oba plana bila interventnog karaktera , da se Plan iz 2003 bavio isključivo malim poslovnim objektima a da je Program privremenih objekata iz 2005god. imao za cilj sveobuhvatan pristup ovoj problematici i to u momentu nagle i nepredvidive privredne ekspanzije, te da je u međuvremenu pokrenuta izrada većeg broja detaljnih urbanističkih planova čiji je cilj trajno i kvalitetno rješavanje prepoznatih potreba, došlo je vrijeme da se izvrši ocjena dosadašnjih aktivnosti u postavljanju privremenih objekata te da se pristupi izradi novog plana. Odlukom o privremenim objektima (Sl. list CG o.p. br. 5/2010) određene su vrste privremenih objekata, utvrđeni su uslovi i postupak za postavljanje privremenih objekata na zemljištu u vlasništvu-korisništvu Opštine Herceg-Novi, kao i na zemljištu u vlasništvu fizičkih i pravnih lica do privođenja zemljišta namjeni iz važećeg planskog dokumenta, izuzev zemljišta u zahvatu morskog dobra. Ovom odlukom utvrđeni su uslovi za izradu Plana privremenih objekata Opštine Herceg Novi.

PROGRAMSKI ZADATAK**Za Plan privremenih objekata Opštine Herceg-Novi****PRAVNI OSNOV**

Izradi Plana privremenih objekata pristupa se na osnovu članom 117 Zakona o uređenju prostora i izgradnji objekata (" Sl. List CG" br. 51/2008) i Odluke o privremenim objektima (Sl. List CG o.p. br. 5/2010)

MOTIV IZRADE

Važećim Programom privremenih objekata kao i Planom postavljanja privremenih objekata na teritoriji Opštine Herceg-Novi za 2003 godinu, obuhvaćen je veliki broj vrlo različitih objekata. S obzirom da su oba plana bila interventnog karaktera , da se Plan iz 2003 bavio isključivo malim poslovnim objektima a da je Program privremenih objekata iz 2005god. imao za cilj sveobuhvatan pristup ovoj problematici i to u momentu nagle i nepredvidive privredne ekspanzije, te da je u međuvremenu pokrenuta izrada većeg broja detaljnih urbanističkih planova čiji je cilj trajno i kvalitetno rješavanje prepoznatih potreba, došlo je vrijeme da se izvrši ocjena dosadašnjih aktivnosti u postavljanju privremenih objekata te da se analitičkim pristupom dođe do novih saznanja i definišu mjere kojim bi se unapredio postupak razmještaja privremenih objekata.

CILJ IZRADE PLANA

Plan privremenih objekata treba da izvrši ocjenu postojećeg stanja razmještaja privremenih objekata, utvrdi potrebe za privremenim objektima te jasno izrazi željene rezultate u socio-ekonomskom i prostorno ambijentalnom smislu. Imajući u vidu navedeno na ovaj način je potrebno definisati koncept plana. U cilju realizacije koncepta i sprovodljivosti plana definisati vrstu, namjenu i veličinu pojedinačnih objekata i grupe objekata, dinamiku korišćenja, oblikovanje i materijalizaciju, socio-ekonomske činioce, zone razmještaja objekata, lokacije pojedinačne i grupne, opšte uslove postavljanja i pojedinačne urbanističko-tehničke uslove, način izdavanja odobrenja za postavljanje takvih vrsta objekata i mjere za opšte poboljšanje kvaliteta privremenih objekata kako u tehničko-funkcionalnom tako i u estetskom smislu.

PROSTOR OBRADJE

Plan treba da obuhvati cijelu teritoriju Opštine , odnosno potencijalne lokacije na ovom području, isključujući teritoriju u zoni zahvata Morskog dobra

SADRŽAJ PLANA

Plan privremenih objekata treba da sadrži grafički i tekstualni dio.

Grafički dio plana mora sadržati detaljan prikaz lokacija na koje se mogu postaviti privremeni objekat, sa urbanističko tehničkim uslovima i utvrđenom namjenom, tipom i brojem objekata.

Tekstualni dio treba da sadrži opšte odredbe i urbanističko tehničke uslove za svaku vrstu objekata, opis i prikaz izgleda privremenih objekata, kao i rokove na koje se mogu izdavati odobrenja za postavljanje pojedinih objekata.

Herceg – Novi, 03.02. 2010.

PREDSJEDNIK OPŠTINE

Dejan Mandić



OPŠTINA HERCEG – NOVI

**Sekretarijat za urbanizam
i građevinarstvo**

PLAN

**postavljanja privremenih objekata
na teritoriji Opštine Herceg – Novi**

TEKSTUALNI DIO

OCJENA STANJA

Privremeni objekti koji su raspoređeni na teritoriji Opštine Herceg-Novi, veoma su raznoliki po svom obliku, namjeni, primjenjenim materijalima, načinu postavljanja i korišćenja. Većina postavljenih objekata se može okarakterisati kao "neprikladni" i to iz razloga nefunkcionalnosti za obavljanje djelatnosti trgovine, ugostiteljstva i sl. kao i zbog toga što vrlo često ometaju normalni pješački i kolski saobraćaj i ne uklapaju se u ambijent. Najveća negativna strana ovih objekata je upravo nizak nivo njihove materijalizacije te su kao takvi u urbanističkom smislu vrlo negativan ambijentalni činilac.

VRSTE OBJEKATA

Vrste privremenih objekata čiji se prostorni razmještaj definiše ovim planom određene su Odlukom o privremenim objektima (Sl. list CG o.p. br. 5/2010) :

- kiosk,
- šand, pano, mreža, pult
- konzervator za sladoled, rashladna i izložbena vitrina,
- aparatus za kokice, kukuruz kesten, krofnе, palačinke, šećernu pjenu i sl.
- telefonska govornica,
- tenda,
- privremeno parkiralište
- privremeni kamp,
- zabavni park,
- povremena pijaca
- privremeni sportski objekat,
- drugi slični objekti

Kiosk predstavlja zatvoreni privremeni objekat koji je izgrađen od lakih kvalitetnih materijala, koji se montira na gotovu podlogu (asfalt, beton, kamene ploče i sl.), koji se može postaviti i ukloniti sa lokacije u cjelini ili u djelovima. Površina kioska ne može prelaziti 12 m². Kiosk služi za obavljanje poslovne djelatnosti.

Šand, pano, mreža i pult predstavljaju otvorene privremene objekte, kod kojih jedan konstruktivni sklop objedinjuje površinu za izlaganje, (eventulano) čuvanje robe i zaštitu od atmosferskih prilika. To su laki mobilni objekti, koji se postavljaju na gotovu podlogu i površina im ne prelazi 3 m². Na otvorenim privremenim objektima se može vršiti prodaja umjetničkih predmeta, knjiga, štampe, suvenira, čestitki, cvjeća i proizvoda domaće radinosti.

Konzervator za sladoled, rashladna i izložbena vitrina su mobilni privremeni objekti koji se postavljaju na gotovu podlogu ispred poslovnog objekta (u svrhu objekta). Konzervator za sladoled se može postavljati i za samostalno obavljanje djelatnosti. Površina im ne prelazi 2 m².

Aparatus za kokice, kukuruz, kesten, krofnе, palačinke, šećernu pjenu i sl. je tipski mobilni privremeni objekat koji se postavlja na gotovu podlogu. Površina mu ne prelazi 1,5 m². Služi za obavljanje samostalne djelatnosti.

Telefonska govornica je tipski namjenski privremeni objekat, koji se postavlja na gotovu površinu. Površina mu ne prelazi 2 m².

Tenda je privremeni objekat koji se može postaviti iznad ulaza u poslovne prostore ili na balkonima stambenih zgrada, postavlja se na metalnu konstrukciju i napravljena je od impregniranog, plastificiranog ili drugog platna. Tende koje se postavljaju na javnim površinama moraju biti boje bijele kafe i dozvoljeno je na donjem dijelu ispisivanje natpisa firme.

Privremeno parkiralište je privremeno uređeno zemljište za parkiranje vozila, na kome moraju biti obezbjeđeni uslovi za nesmetano parkiranje, obilježena mjesta parkiranja i pravci kretanja, a mora biti istaknuta tabla sa označenim radnim vremenom i visinom naknade za parkiranje vozila.

Privremeni kamp predstavlja privremeni objekat koji čini zemljište određeno za boravak lica pod šatorom, u kamp kućici, kamp prikolici ili drugoj opremi za smještaj ljudi na otvorenom prostoru. Za odobrenje postavljanja privremenog kampa, mora biti određen organizator kampovanja, vrijeme za koje se određeno zemljište može koristiti kao privremeni kamp, ispunjeni minimalno-tehnički uslovi privremenog objekta za obavljanje djelatnosti turističkih objekata.

Zabavni park je privremeni objekat koji čini skup konstruktivnih elemenata, uređjaja i druge opreme koji se postavljaju na gotovu ili montažno-demontažnu podlogu.

Povremena pijaca je privremeni objekat koji predstavlja uređjeno zemljište koje se privremeno koristi u svrhu prodaje namirnica. Za odobrenje za postavljanje povremene pijace kao privremenog objekta, mora biti određen organizator istih, vrijeme za koje se zemljište može koristiti kao privremeni objekat tog tipa, kao i ispunjeni minimalno-tehnički uslovi za obavljanje ove privredne djelatnosti.

Privremeni sportski objekat može biti privremeni objekat otvorenog ili zatvorenog tipa izradjen od montažno-demontažnih elemenata, koji služi u svrhu obavljanja sportsko-rekreativnih aktivnosti.

Ugostiteljske terase su specifični privremeni objekti koji se Odlukom o privremenim objektima mogu svrstati u kategoriju "ostalih" privremenih objekata, a po svom karakteru zaslužuju posebnu pažnju.

Ugostiteljske terase postavljaju se isključivo radi pružanja ugostiteljskih usluga na otvorenom prostoru postavljanjem stolova i stolica, te suncobrana (oprema ugostiteljske terase).

Ugostiteljske terase se postavljaju na javnoj površini, odnosno privatnom zemljištu ispred ugostiteljskih objekata ili samostalno uz otvoreni šank. Zauzimanje javne površine u svrhu organizovanja ugostiteljskih terasa mora osigurati nesmetano korišćenje zgrada, drugih objekata i urbane opreme, te se ne smiju ugroziti sigurnost i redovan protok učesnika saobraćaja i onemogućiti prolaz vozilima javnih službi i interventnim vozilima (hitna pomoć, vatrogasno vozilo, policija...)

PROSTORNI RAZMJETAJ

Razmjetaj (gustina) privremenih objekata srazmjerna je blizini mora ili centralnih gradskih zona. Najveći broj objekata vezan je za obalu mora i to posebno u blizini velikih plaža ili većih smještajnih kapaciteta. Drugi prostorno-funkcionalni motiv za postavljanje ovih objekata su zone jačeg pješačkog saobraćaja vezane za centralne gradske zone i ustanove koje posjećuje veći broj ljudi. Treći privlačan prostor su saobraćajna čvorišta – autobuske stanice, stajališta javnog prevoza , veliki javni parkinzi i slično.

DINAMIKA KORIŠĆENJA

Načelno, po ovom kriterijumu postoje dvije grupe objekata: Sezonski – koji su aktivni isključivo u vrijeme sezone i vezani su za turističke sadržaje i trajni koji su aktivni tokom cijele godine.

NAMJENA OBJEKATA

Većina objekata su trgovinske namjene, zatim dolaze ugostiteljski i konačno – uslužni i zanatski objekti. Sezonski objekti su orjentisani potrebama turista (sladoled, hladni napici, brza hrana, bižuterija, suveniri, odjeća i oprema za plažu, igračke i slično), dok su stalni objekti više

okrenuti svakodnevnim potrebama ili navikama građana (novine, časopisi, cigarete, priručna kozmetika, higijenske potrebe, sitni alati i razna potrošna roba, brza hrana i slično).

OBLIKOVANJE I MATERIJALIZACIJA

Svi mogući oblici i materijali se mogu sresti. Od bravarije, drveta, plastičnih masa, lakih metala i platna. Mogu biti i zidani ali na način koji se uklapa u ambijent. Farbani, eloksirani ili u originalnoj obradi . Razni pokušaji da se objekti tipiziraju nisu urodili plodom iz dva razloga: ili zbog nestabilnih ekonomskih uslova proizvođač nije kontinuirano bio prisutan na tržištu, ili je postojala opasnost od pojave monopola jednog proizvođača. Takođe i zbog relativno visoke cijene nekih, uslovno savremenih rješenja često je bilo jeftinije ozidati objekat i obraditi ga na klasičan način.

SOCIO EKONOMSKI ČINIOCI

Ako ne najbitniji, a ono jedan od vrlo bitnih uzroka postojanja privremenih objekata je njihova socio-ekonomska strana. Ovi objekti su za neke pojedince ili porodice izvor egzistencijalnih primanja. Za druge su mogućnost da za 40 dana sezone zarade više nego što su njihova redovna primanja za godinu dana stalnog zaposlenja, što je svakako privlačan ekonomski činilac.

OPŠTA OCJENA

Iako su u urbanističkom smislu ovi objekti vrlo negativan ambijentalni činilac, oni su zbog društveno-ekonomskih okolnosti "nužno zlo" i postojaće u prisutnom obliku sve dok se opšte društveno-ekonomske prilike ne stabilizuju. Pokazalo se da ovakva situacija može trajati duže nego što je prvobitno očekivano pa se u tom smislu mora raditi na podizanju funkcionalnog i vizuelnog kvaliteta ovih objekata kako bi se smanjio njihov negativni efekat na ambijent grada.

KONCEPT PLANA

POLAZNI KONCEPT PLANA

Dugoročni koncept razvoja grada podrazumjeva sređivanje društveno-ekonomskih prilika, kada će osnovni kriterijum za postavljanje bilo kakvih objekata biti isključivo urbanistički (podrazumjevajući prije svega estetsku-ambijentalnu i funkcionalnu stranu) Visoko urbanizovana sredina NEMA privremenih poslovnih objekata, osim na vrlo rijetkim i zbog nekog razloga posebnim mjestima. Problem ovih objekata može se riješiti samo kroz trajne objekte, tj. smještanjem ovih sadržaja u trajnim objektima koje treba predvidjeti Detaljnim planovima i Urbanističkim projektima.

MOGUĆNOSTI OPREDJELJENJA

Kako se ne može očekivati da se društveno-ekonomske i socijalne prilike naglo poprave tako se ne može očekivati ni da se radikalno popravi situacija u pogledu privremenih objekata. Ovim planom se ne predviđa drastično smanjenje njihovog broja ali se planira uklanjanje onih objekata koji ne ispunjavaju minimalno- tehničke i estetsko-ambijentalne uslove . Težnja je da se ovim planom popravi kvalitet privremenih objekata

Nakon što se izvrši valorizacija prostorno-funkcionalnih i ambijentalnih cjelina grada, plan bi trebao da ispita mogućnosti klasifikacije, tipizacije i unifikacije privremenih objekata. Dalje bi se planom kroz "opšte" i " posebne " uslove i definisane smjernice i uputstva omogućilo određivanje urbanističko tehničkih uslova za svaku pojedinačnu lokaciju.

OPŠTI USLOVI POSTAVLJANJA

ZAŠTITA PJEŠAČKIH TOKOVA

Privremeni objekti se ne mogu postavljati tako da sužavaju pješačke komunikacije ili zaklanjaju ili ometaju pristup javnim ustanovama

ZAŠTITA ŠETALIŠTA

Kada se privremeni objekti postavljaju po obodu šetališta ne smiju (računajući širinu objekta i prostor za mušterije) da smanjuju slobodnu širinu šetališta na manje od 4,0m (kada se postavljaju po obodu šetališta).

BEZBJEDNOST SAOBRAĆAJA

Privremeni objekti se ne mogu postavljati na kolovozima, parkinzima i uglovima raskrsnica, odnosno na bilo koji način kojim se ugrožava ili umanjuje bezbjednost saobraćaja.

ZAŠTITA ZELENIH POVRŠINA

Privremeni objekti se ne smiju postavljati na zelenim površinama.Poželjno ih je postavljati na neuređenim površinama koje bi na taj način bile oplemenjene.

ZAŠTITA ARHITEKTONSKIH VRIJEDNOSTI

Privremeni objekti se ne smiju postavljati neposredno uz objekte značajnih arhitektonskih vrijednosti – crkve, spomenike kulture i slično.

ZAŠTITA STAROG GRADA

Unutar zidina starog grada ne smiju se postavljati nikakvi privremeni objekti, osim objekata i opreme za umjetnike i prodaju i promociju knjiga, umjetničkih predmeta i odgovarajućih suvenira.

ZAŠTITA ŽIVOTNE SREDINE

Privremeni objekti se ne smiju postavljati ako na bilo koji način ugrožavaju životnu sredinu (prekomjerna buka, štetna isparenja, opasni otpad i sl.).

ZAŠTITA AMBIJENTALNIH VRIJEDNOSTI

Svojim oblikom i materijalizacijom privremeni objekti treba da su u što većoj mjeri usklađeni sa ambijentom , da su jednostavni i nenametljivi, da su izvedeni profesionalno i od kvalitetnih materijala.

POSEBNI URBANISTIČKO-TEHNIČKI USLOVI

USLOVI OBLIKOVANJA, MATERIJALIZACIJE, POZICIONIRANJA I ORGANIZACIJE PRIVREMENIH OBJEKATA

Ovi uslovi određuju se nakon što se izvrši prethodna valorizacija postojećih elemenata uređenja prostora, te odrede mogućnosti ambijentalnog i funkcionalnog uklapanja privremenih objekata u urbano tkivo.

Planom se prepoznaju ambijentalne i funkcionalne cjeline gradskog tkiva a u smislu kvalitetnijeg pristupa problematici preporučuje se izrada studija koje bi bile sastavni dio PLANA i koje bi dale preciznija uslovi, smjernice i uputstva za oblikovanje, materijalizaciju, pozicioniranje i organizaciju privremenih objekata, kao i za uređenje okolnog prostora. U pogledu uređenja okolnog prostora posebna pažnja posvećuje se izboru opreme i urbanog mobilijara.

AMBIJENTALNE I FUNKCIONALNE CJELINE

U pojedinim dijelovima grada život se odvija u različitim ambijentalnim i komunikacijskim okvirima, kretanja građana i turista su različita , aktivnosti koje se odvijaju u ovim cjelinama su slične ili različite, uslovljene su sezonskim ili trajnim sadržajima. Ova raznolikost upućuje na potrebu da se na različit način rješavaju pitanja privremenih objekata.

U tom smislu, da bi se izdiferencirali specifični elementi prostora koji uslovljavaju tretiranje privremenih objekata izvršeno je prepoznavanje ambijentalnih i funkcionalnih cjelina i to:

1. Šetalište od Igala do Savine
2. Stari grad -uže jezgro grada
3. Zapadno podgrađe – šire jezgro grada
4. Zona jednosmjerne saobraćajnice –ulice Sava Ilića, Njegoševa, Save Kovačevića , Braće Grakalića
5. Zona Magistrale
6. Zona priobalnog puta od Meljina do Bijele
7. Periferni centri
8. Pojedinačne periferne lokacije

1. ŠETALIŠTE OD IGALA DO SAVINE

Ovo je zona u kojoj su najizraženiji konflikti između želja, potreba, mogućnost različitih interesa korisnika prostora i potencijala samog prostora.

S jedne strane je potreba da se štite ekskluzivnost , kvalitetna turistička ponuda i ambijentalne vrijednosti ove zone a na drugoj strani je zbog vječite "aktuelnosti" ovog prostora povećan interes za postavljanjem privremenih objekata upravo u toj zoni.

Prethodnih godina je veliki broj različitih privremenih objekata sa šarenilom često neprimjerenih namjena, loše materijalizacije i niskog oblikovnog kvaliteta uticao da su oni ocjenjeni kao nepoželjan i negativan činioc u okruženju šetališta. Cilj ovog plana je da se njihov

broj smanji , da se njihov kvalitet popravi te da se propišu uslovi njihovog postavljanja kojima će se postići njihovo bolje uklapanje u okruženje .

Privremeni objekti u zoni šetališta moraju biti prefabrikovani, a izbor materijala i boja mora biti u skladu sa ambijentalnim vrijednostima okruženja.

Preporučuju se objekti sa konstrukcijom od eloksiranog ili plastificiranog aluminijuma, inoksa ili od čeličnih pocinkovanih plastificiranih profila sa fasadnom oblogom od fasadnih laminatnih ploča. Boja fasadnih elemenata može biti bijela , srebrno siva, tamno zelena ili antracit . Površine mogu biti zastakljene ili sa plikacijama (kamen, drvo). Gdje je god moguće treba primijeniti tipizaciju, uniformnost i grupisanje privremenih objekata .

2. STARI GRAD – UŽE JEZGRO GRADA

Ovo je zona zaštićenog graditeljskog nasleđa u kojoj je režim postavljanja privremenih objekata izuzetno strog. Ovaj režim podrazumjeva mogućnost postavljanja privremenih objekata u svrhu održavanja pojedinih manifestacija koji se uklanjaju odmah nakon njihovog završetka (napr. sajam knjiga na Belavisti).

U ovoj zoni moguće je i postavljanje manjeg broja mobilnih (pokretnih) objekata koji svojim dimenzijama više odgovaraju urbanom mobilijaru a po namjeni i sadržaju odgovaraju ambijentu starog gradskog jezgra (štafelaji za slikanje , police za knjige i slično).Podrazumjeva se dnevno uklanjanje ovakvih mobilnih objekata.

3. ZAPADNO PODGRAĐE- ŠIRE JEZGRO GRADA

Zapadno Podgrađe kao centralna zona grada i zona prepoznatljivih ambijentalnih vrijednosti gdje se život i boravak građana i turista odvija u velikoj mjeri na otvorenom prostoru takođe je pod strogim režimom postavljanja privremenih objekata. Ovdje će se prilikom izdavanja odobrenja za postavljanje privremenih objekata strogo voditi računa o vizuelnim kvalitetima, izboru materijala, boja i oblik, kao i o dispoziciji objekta na lokaciji. Svaka pojedinačna lokacija će se pritom detaljno ispitati .

4. ZONA JEDNOSMJERNE SAOBRAĆAJNICE–ULICE SAVA ILIĆA, NJEGOŠEVA, SAVE KOVAČEVIĆA I BRAĆE GRAKALIĆA

U zoni koja linijski povezuje gradsko tkivo i u kojoj se prepliće pješački i kolski saobraćaj problematika privremenih objekata u najvećoj mjeri se vezuje za stajališta gradskog saobraćaja, raskrsnice i ukrštanja saobraćajnih sa jakim pješačkim tokovima. Izraženo opterećenje saobraćajnica u ljetnoj turističkoj sezoni bitan je faktor u izboru lokacija i pozicioniranja privremenih objekata.

Materijalizacija privremenih objekata uslovljena je ambijentalnim vrijednostima prostora ali se teži njihovoj uniformnosti koja se uslovljava linijskim kontinuitetom prostora.

5. ZONA MAGISTRALNE

Kao i u prethodnoj zoni i ovdje je problematika privremenih objekata u najvećoj mjeri vezana za ukrštanja pješačkih i saobraćajnih tokova i za autobuska stajališta s tim što se u ovoj zoni posebna pažnja mora posvetiti pitanju bezbjednosti i neometanih tokova saobraćaja i u tom smislu zaštititi pješačkih tokova

6. ZONA PRIOBALNOG PUTA OD MELJINA DO BIJELE

Kao u prethodne dvije zone i ovdje se prepliću pješački i kolski saobraćaj s tim što ovdje nema linija gradskog saobraćaja, a u ljetnjem periodu ova je zona pod posebnim saobraćajnim režimom kada se u djelovima isključuje kolski saobraćaj i proglašavaju pješačke zone. Neposredan kontakt sa obalom i plažama u ljetnom periodu ovoj zoni daje potpuno specifičan karakter.

7. PERIFERNI CENTRI

Prostori koji se prepoznaju kao manji centri u perifernim naseljima vezuju se za dnevnu dinamiku i život u njima. Postavljanje privremenih objekata u ovakvim slučajevima treba da podigne nivo urbanosti prostora .

8. POJEDINAČNE PERIFERNE LOKACIJE

Ove lokacije vezuju se za specifične zahtjeve i kao takve se posebno posmatraju, međutim evidentno je da će se i u ovakvim slučajevima javljati do sada pominjana problematika.

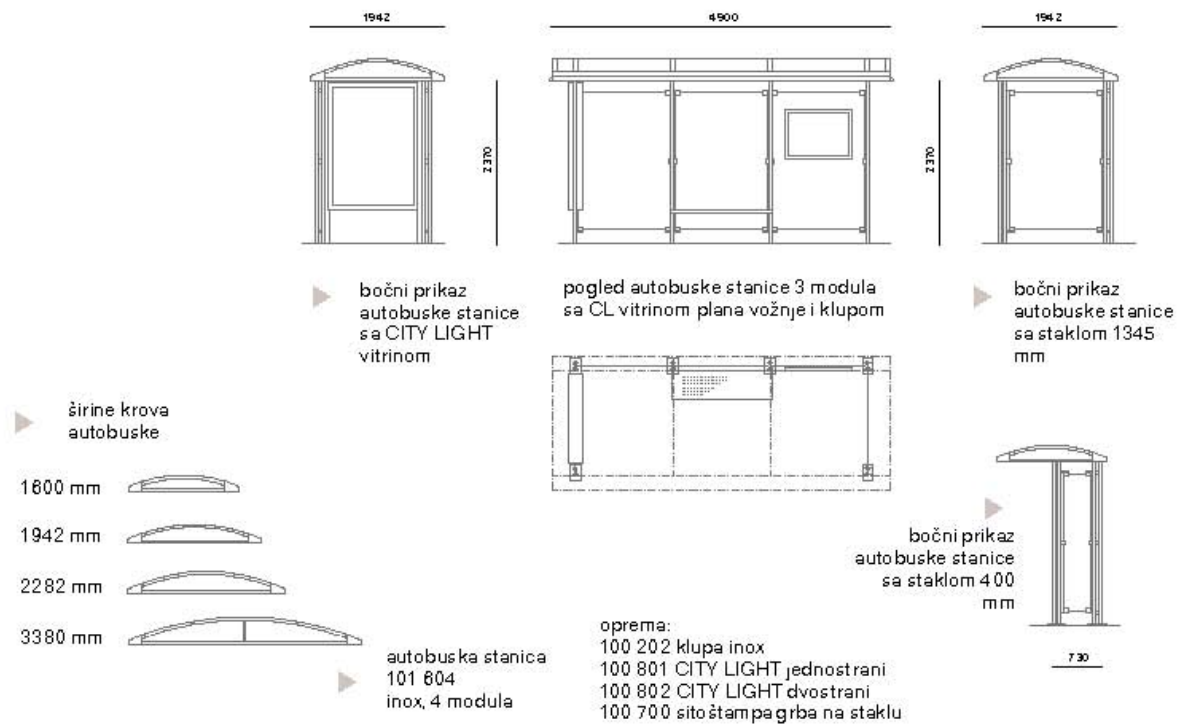
PRINCIP TIPIZACIJE I UNIFIKACIJE

Ovo je princip kojem treba težiti kad god je to moguće. U najvećoj mjeri ga treba sprovesti kod stajališta lokalnog saobraćaja, a u mjeri u maksimalnoj mjeri ga treba primjeniti i kada su u pitanju kiosci i štandovi, te prateći urbani mobilijar.

STAJALIŠTA LOKALNOG SAOBRAĆAJA

Konstrukcija nastrešnica treba da bude od cinčanog čelika u boji antracit (RAL 7016 ili slično po izboru ili inox AISI 3040). Pokrivač treba da je od sigurnosnog stakla (mliječna boja) ili Akrilata. Stajalište treba da bude opremljeno klupom i vitrinom sa rasporedom vožnje i planom grada. Poželjna je kombinacija sa kioskom za štampu, u tom slučaju stajalište i kiosk treba da čine jedinstvenu vizuelnu cjelinu.





KIOSCI

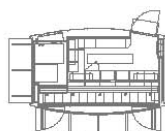
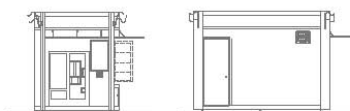


Tipizaciju i unifikaciju kioska je nešto složenije prirode nego što je to slučaj sa stajalištima, prvenstveno zbog raznolikosti gradskog ambijenta. U svakom slučaju ovo moraju biti prefabrikovani objekti, sa sličnom konstrukcijom dimenzijama i oblikovnim elementima dok su varijacije moguće u okviru poželjnog spektra materijala i boja.

Kiosk može biti pravougaonog ili nepravilnog oblika. Konstrukcija može da bude od čelika pocinčanog i plastificiranog u boji, od inoxa ili od eloksiranog ili plastificiranog aluminijuma. Struktura fasada i zidova može biti od pocinčanih bojenih limova, poliuretanskih panela ili fasadnih laminata. Montira se na ravnu betonsku podlogu. Izbor boja u velikoj mjeri zavisi od ambijenta. Poželjne boje su bijela, antracit, tamno zelena (boja primorskog rastinja) inox, svjetlo siva .



▼ kiosk 2600 u varijantama različitih boja



▼ kiosk 2600 sa aparatima za 24-satnu distribuciju pića ili slatkiša



▼ 2600 u inox varijanti



2600 sa fasadnim laminatima sa motivom drveta



ŠTANDOVI



To su prefabrikovani objekti koji su manjih dimenzija u odnosu na kioske ali su po pitanju konstrukcije i materijalizacije slični. Poželjni su laki, mobilni objekti jednostavnog i savremenog dizajna.

Opis

Višenamenski štand

za prodaju suvenira

Konstrukcija

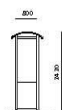
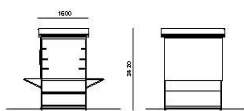
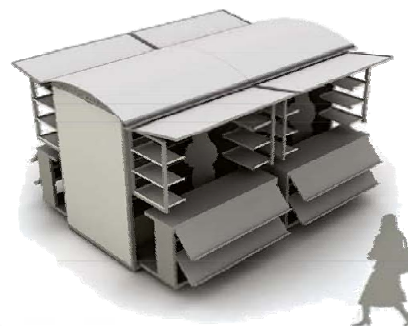
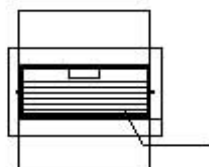
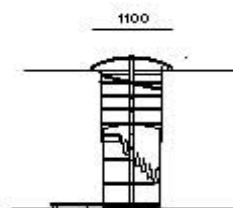
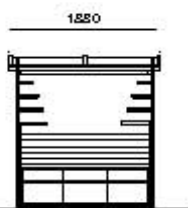
Čelik pocinkovani
plastificirani
(standardno antracit
7016 odnosno RAL
boja po izboru)

Oprema

2 otvorene izložbene
vitrine: Nivelirajuće
stope

Opcija

Elektroinstalacije



UREĐENJE UGOSTITELJSKIH TERASA

Terasa se organizuje na postojeću gotovu podlogu, a u slučaju da postojeća podloga nije odgovarajuća, može se postaviti montažno demontažna podloga.

Opremu ugostiteljskih terasa čine stolovi, stolice, suncobrani te eventualno ograde.

Za zaštitu od sunca na otvorenim terasama na javnim površinama dozvoljeno je samo postavljanje suncobrana (izuzetno pergola i lakih konstrukcija ako je u skladu sa ambijentalnim vrijednostima prostora).



Nije dozvoljeno zatvaranje bočnih vertikalnih strana terase.

Ograđivanje ugostiteljskih terasa na javnim površinama može biti do 100cm i ne smije biti fiksirana za podlogu. Za ograđivanje se mogu koristiti vaze, žardinjere ili lako prenosivi stubići, ukrasni lanci i ukrasni konopi. Prilikom postavljanja ograde ugostiteljske terase, mora se obezbjediti nesmetan pristup do javne površine kao i pristup do drugih objekata širine min. 1,6m.

Što se tiče suncobrana značajno je da oni ne budu agresivni oblikom, veličinom i bojom i da budu uniformni. Prihvatljivi su suncobrani prekriveni akrilnim impregniranim platnom . Nisu prihvatljivi zastori od PVC materijala za suncobrane ili za druge vrste natkrivanja. Boja platna (zastora) treba da bude diskretna. Poželjna je bijela i bež boja dok se u izuzetnim slučajevima kada se to potvrđuje analizom okolnog ambijenta mogu koristiti i neke druge boje (teget, bordo, tamnija zelena..) ali nikako jarke i agresivne boje. Nije dozvoljeno isticanje reklamnih sadržaja na suncobranima i tendama. Natpisi naziva lokala mogu se naći na obodima tendi i moraju biti u skladu sa osnovnim tonom pokrivača.

| | | | | | | |
|------------------------|-----------------------|--------------------------|---------------------|--|---|---|
| <p>Standard</p> | <p>Braccio</p> | <p>Telescopic</p> | <p>Capri</p> | <p>A1 Svijetlo smeđa A2 Crvena A3 Bordo A4 Zelena A5 Siva</p> | <p>350 gr/m² Akrilni</p> <p>350 gr/m² Akrilni</p> <p>290 gr/m² Akrilni</p> <p>350 gr/m² Pamuk</p> | <p>S1 Crna</p> <p>B1 Svijetlo smeđa (Ecrú)</p> <p>C1 Svijetlo smeđa (Ecrú)</p> |
|------------------------|-----------------------|--------------------------|---------------------|--|---|---|



Oprema ugostiteljskih terasa (mobilijar) treba da bude lagana, ujednačena, jednostavnih linija, po mogućnosti od prirodnih materijala. Savremeni dizajn je veoma preporučljiv.



PRIMJERI

LOŠI



HERCEG NOVI - PRIJE I POSLIJE

DOBRI






prije



poslije



prije



poslije

LOCIRANJE PRIVREMENIH OBJEKATA

Lokacija i vrsta privremenih objekata određuje se na osnovu grafičkog i tekstualnog dijela plana. Izuzetno moguće je postaviti privremeni objekat u skladu sa Odlukom o privremenim objektima (Sl. list CG o.p. br. 5/2010), koji će odobriti komisija po prethodnoj stručnoj analizi, kroz koju će se sagledati uslovi pozicioniranja, materijalizacije i oblikovanja.

POSTUPAK ZA IZDAVANJE ODOBRENJA ZA POSTAVLJANJE PRIVREMENIH OBJEKATA

Ovaj postupak definisan je Odlukom o privremenim objektima (Sl. list CG o.p. br. 5/2010):

Odobrenje za postavljanje privremenih objekata predviđenih ovom odlukom, izdaje organ uprave nadležan za poslove urbanizma.

Postupak za dobijanje odobrenja za postavljanje privremenog objekta se pokreće zahtjevom.

Uz zahtjev je potrebno priložiti:

- ukoliko se radi o zemljištu u vlasništvu fizičkog ili pravnog lica, dokaz o vlasništvu ili drugi pravni osnov,
- ukoliko se radi o zemljištu u vlasništvu Opštine, Ugovor o zakupu,
- grafički prikaz parcele i potrebne saglasnosti u zavisnosti od namjene i lokacije objekta,
- projekat ovjeren od strane ovlašćenog subjekta ili prospekt objekta, u zavisnosti od vrste objekta (u dva primjerka),
- dokaz o plaćenju zakupnini i naknadi za komunalno opremanje građevinskog zemljišta, ukoliko se radi o zemljištu u vlasništvu Opštine Herceg-Novi, odnosno dokaz o plaćenju naknadi za komunalno opremanje građevinskog zemljišta na zemljištu u vlasništvu fizičkog ili pravnog lica.

Organ uprave izdaje rješenje kojim odobrava postavljanje privremenog objekta u roku od 15 dana od dostavljanja kompletne dokumentacije.

Rješenje sadrži podatke o vrsti veličini i namjeni objekta, rok na koji se odobrenje daje, grafički prikaz lokacije iz Plana, odnosno kopiji katastarskog plana sa ucrtanom lokacijom objekta i druge podatke od značaja za priključenje na objekte komunalne infrastrukture. Rješenje sadrži i rok u kome se mora postaviti privremeni objekat.

OPŠTINA HERCEG - NOVI

Sekretarijat za urbanizam
i građevinarstvo

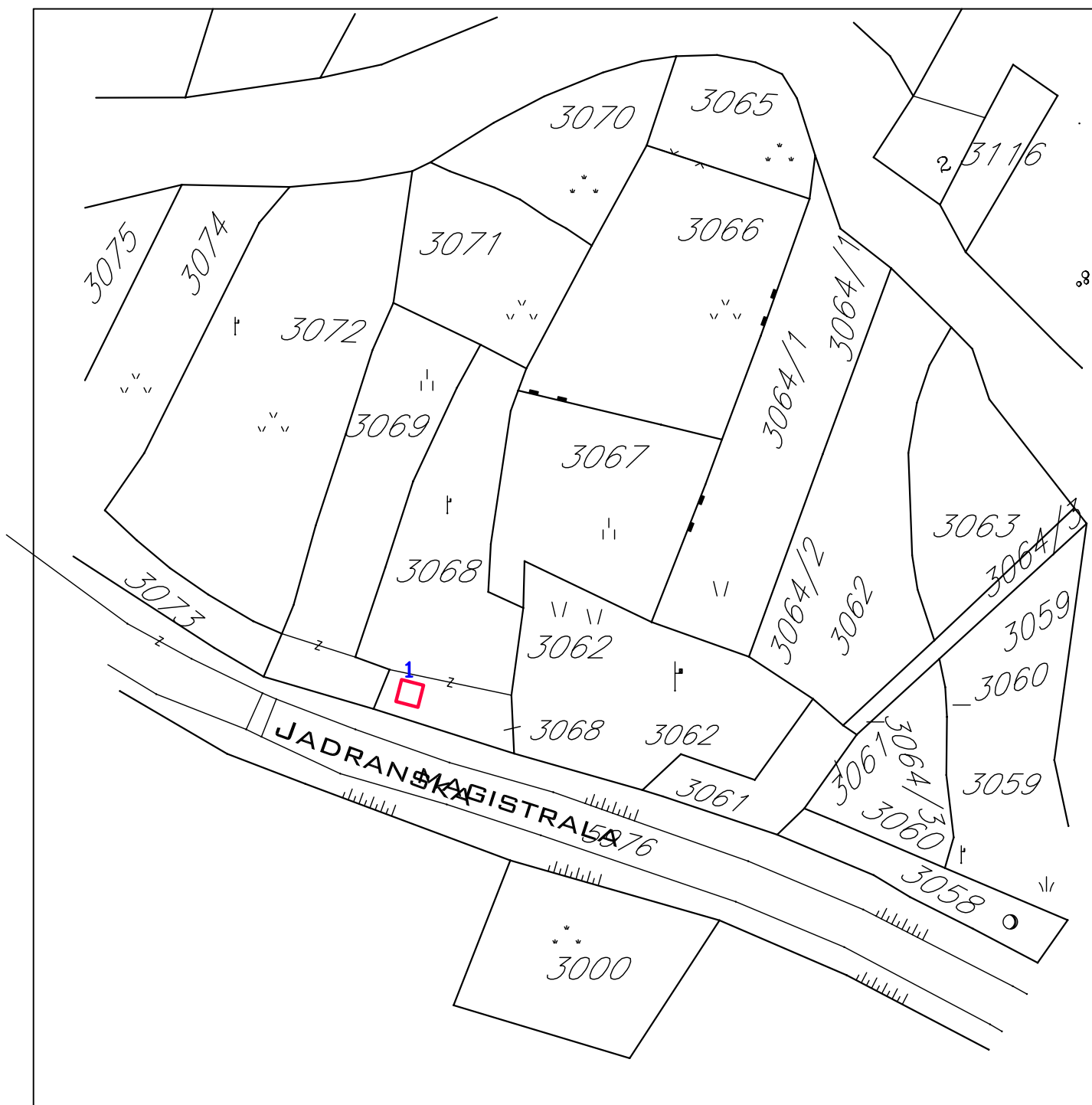
PLAN

postavljanja privremenih objekata
na teritoriji Opštine Herceg - Novi

GRAFIČKI DIO

SUTORINA - br. 1

PLAN PRIVREMENIH OBJEKATA OPŠTINE HERCEG -NOVI

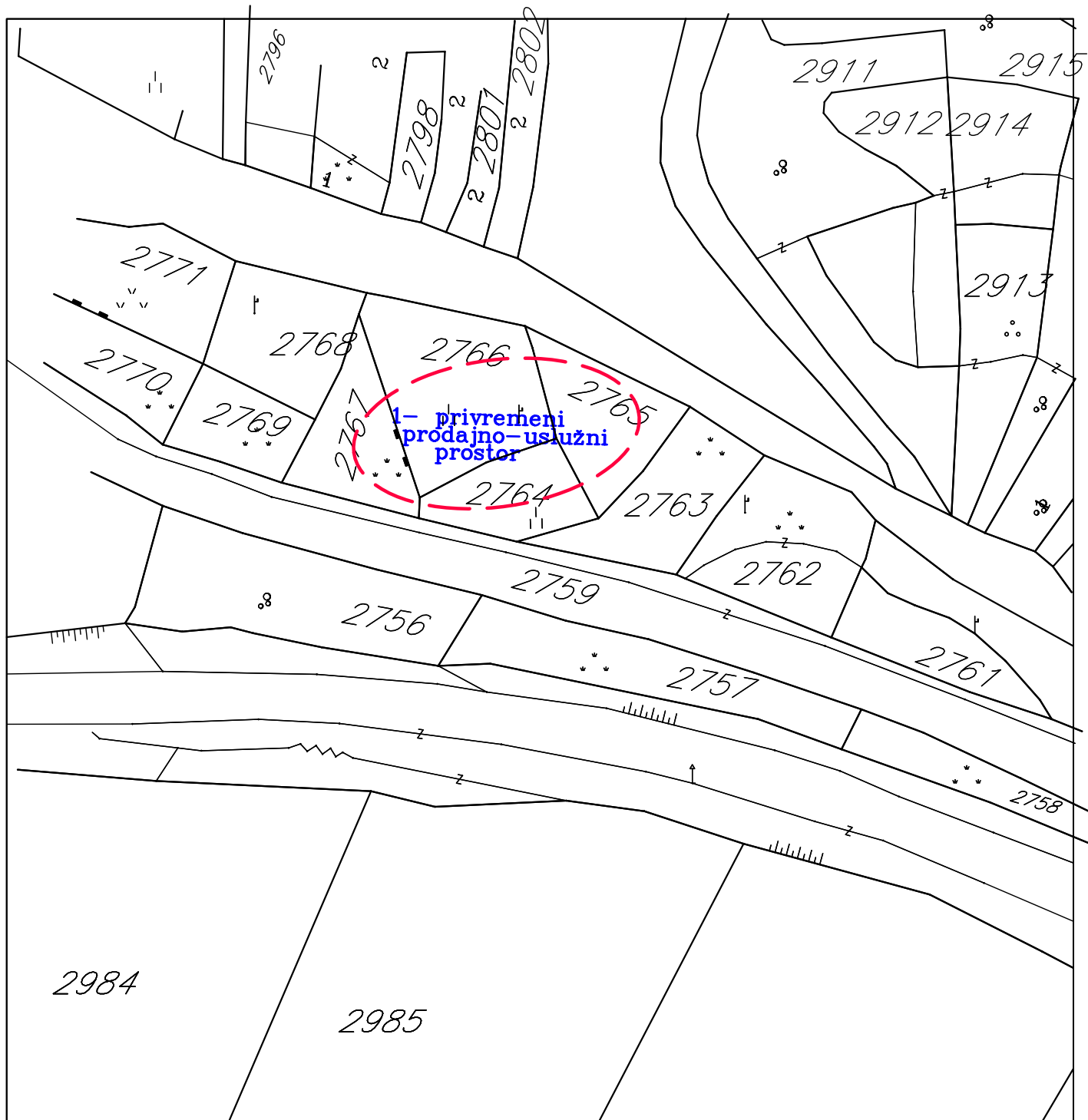


SUTORINA-LOKACIJA BR. 1.1

 zatvoreni privremeni objekat -kućica za alat

NAPOMENA - znak na crtežu predstavlja orijentacioni položaj, tačan položaj će se odrediti prilikom izdavanja UT -uslova , odnosno RJEŠENJA a na osnovu stvarnih mogućnosti na terenu

PLAN PRIVREMENIH OBJEKATA OPŠTINE HERCEG -NOVI



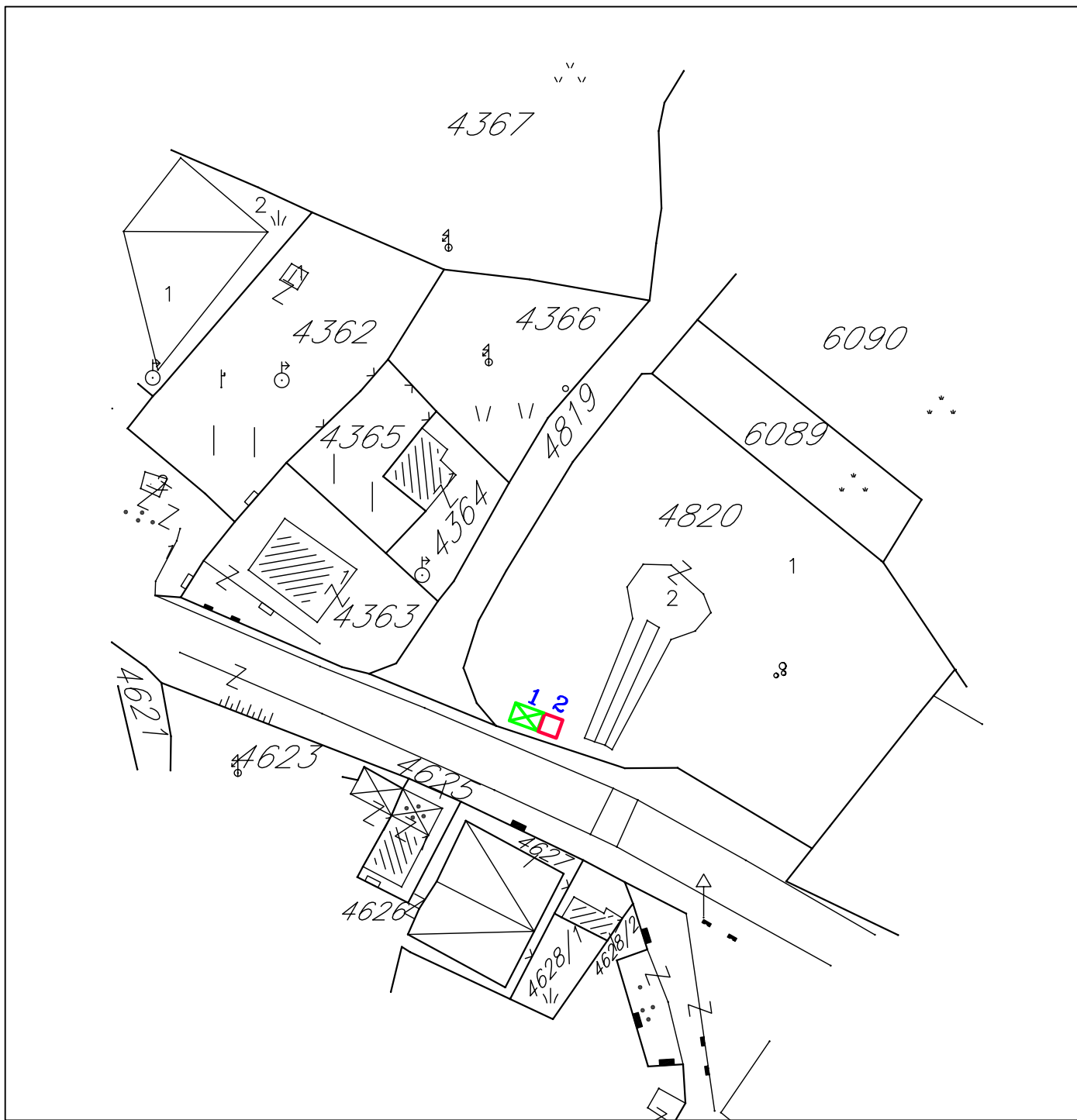
SUTORINA-LOKACIJA BR. 1.2





zona u kojoj se postavlja grupacija privremenih objekata /prodajno uslužni prostor

NAPOMENA - znak na crtežu predstavlja orijentacioni položaj, tačan položaj će se odrediti prilikom izdavanja UT -uslova , odnosno RJEŠENJA a na osnovu stvarnih mogućnosti na terenu

PLAN PRIVREMENIH OBJEKATA OPŠTINE HERCEG -NOVI

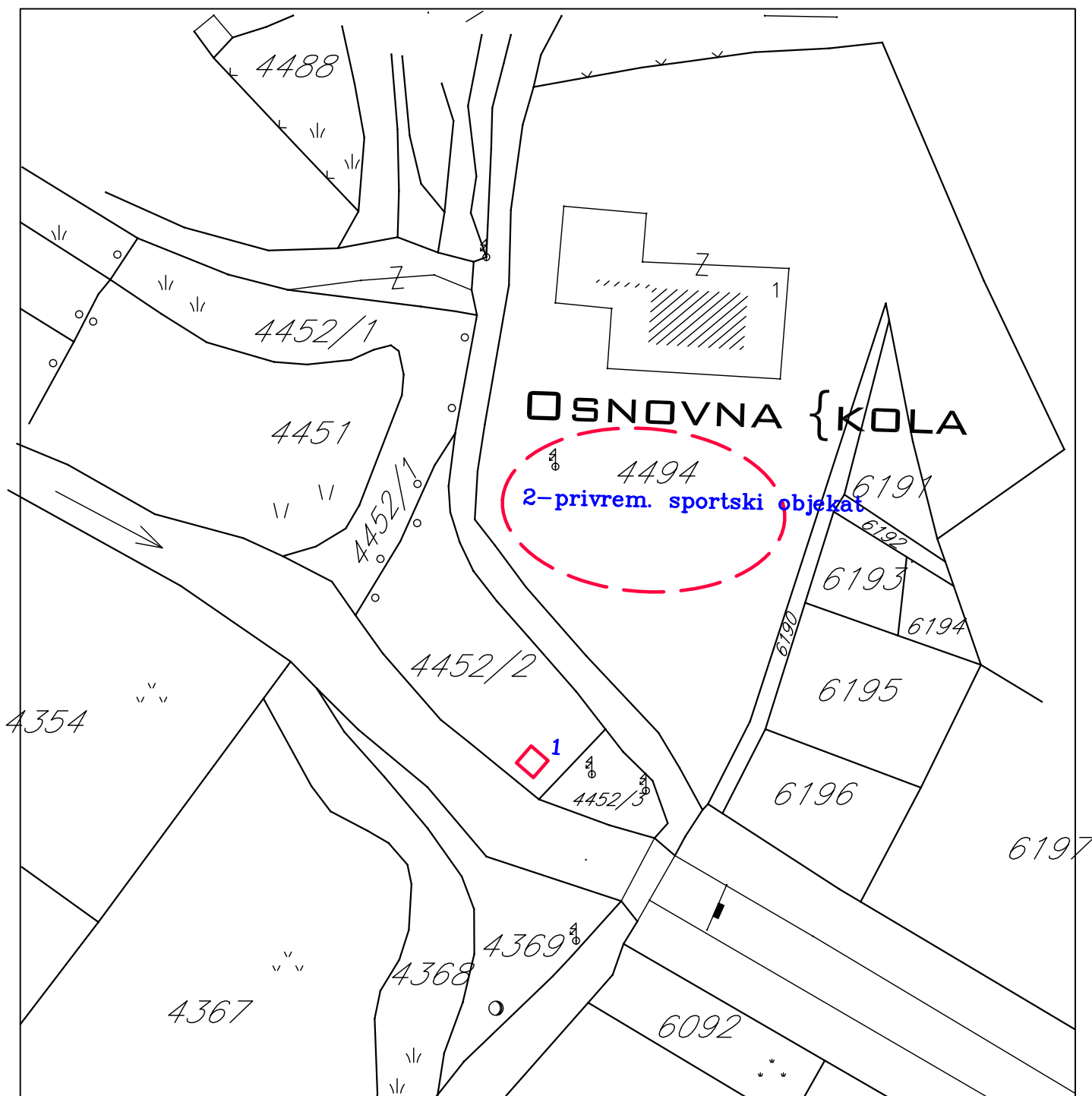


SUTORINA-LOKACIJA BR.1.3 - preko puta Motela "Vinogradi"

-  zatvoreni privremeni objekat -KIOSK
-  stajalište lokalnog saobraćaja

NAPOMENA - znak na crtežu predstavlja orijentacioni položaj, tačan položaj će se odrediti prilikom izdavanja UT -uslova , odnosno RJEŠENJA a na osnovu stvarnih mogućnosti na terenu

PLAN PRIVREMENIH OBJEKATA OPŠTINE HERCEG -NOVI



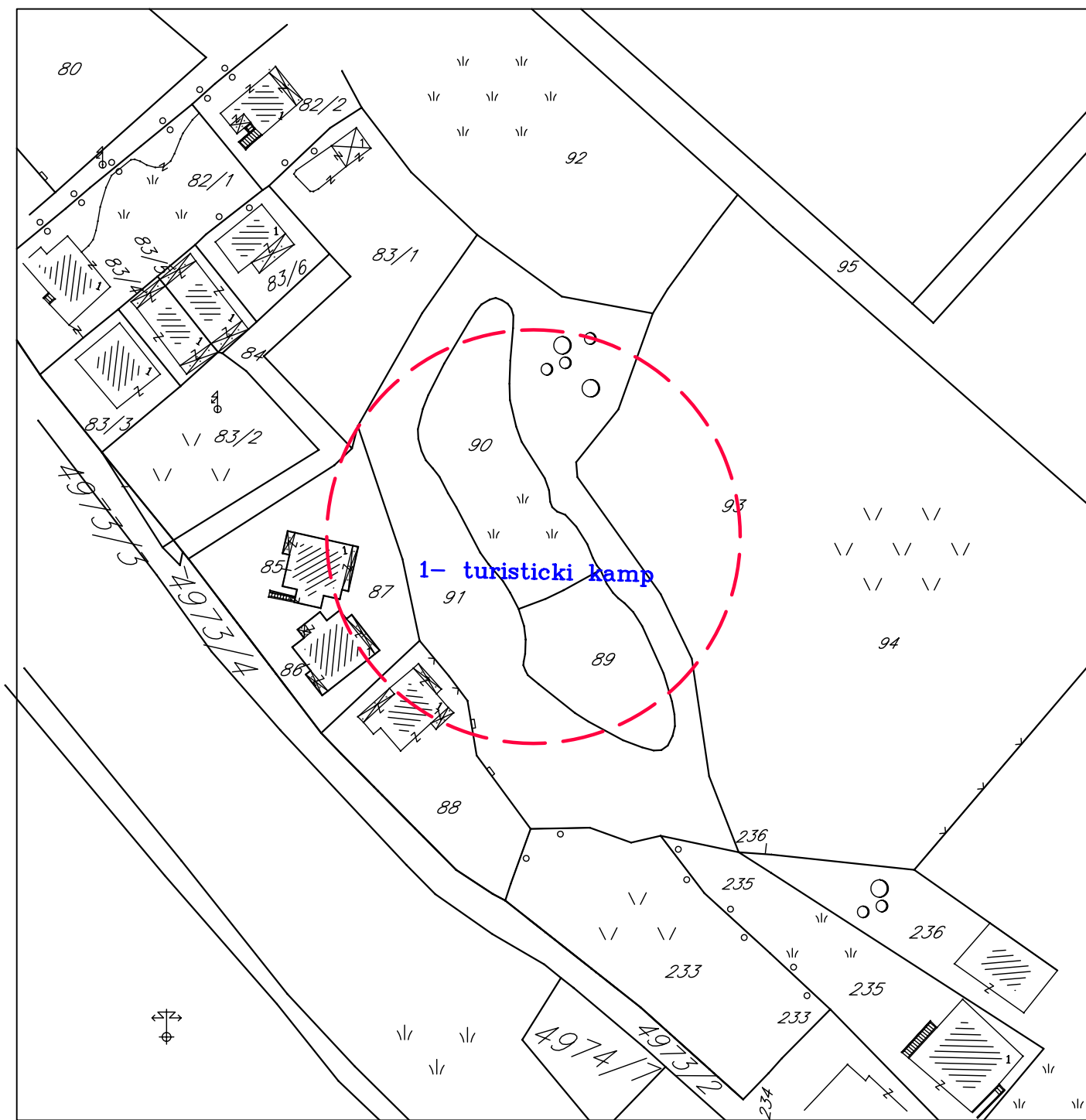
SUTORINA-LOKACIJA BR. 1.4 - kod Osnovne škole

 zatvoreni privremeni objekat -kućica za alat

 zona u kojoj se postavlja grupacija privremenih objekata /sportski objekat

NAPOMENA - znak na crtežu predstavlja orijentacioni položaj, tačan položaj će se odrediti prilikom izdavanja UT -uslova , odnosno RJEŠENJA a na osnovu stvarnih mogućnosti na terenu

PLAN PRIVREMENIH OBJEKATA OPŠTINE HERCEG -NOVI



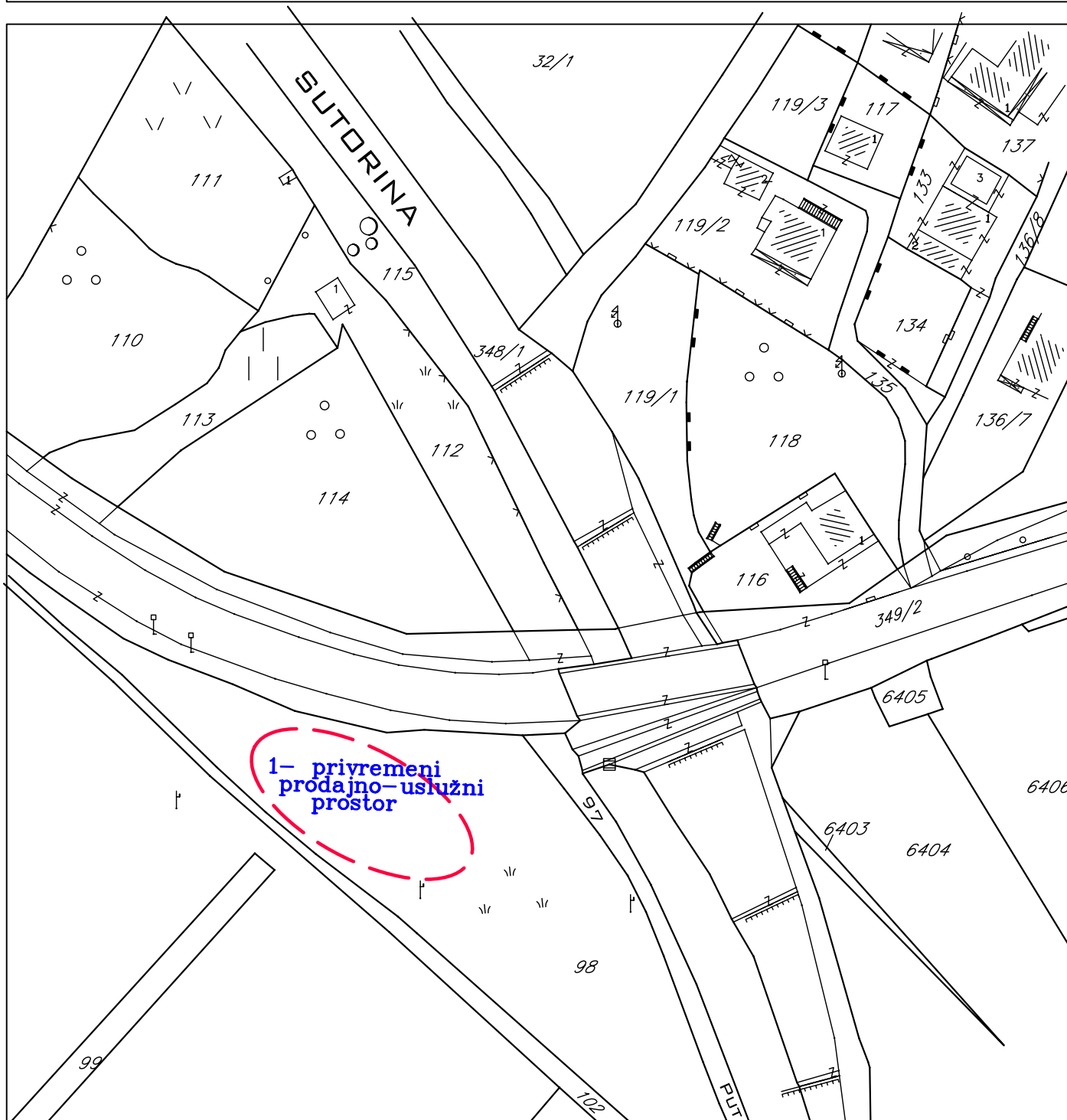
SUTORINA-LOKACIJA BR. 1.5 - Njivički put



zona u kojoj se postavlja grupacija privremenih objekata /turistički kamp

NAPOMENA - znak na crtežu predstavlja orijentacioni položaj, tačan položaj će se odrediti prilikom izdavanja UT -uslova , odnosno RJEŠENJA a na osnovu stvarnih mogućnosti na terenu

PLAN PRIVREMENIH OBJEKATA OPŠTINE HERCEG -NOVI



SUTORINA-LOKACIJA BR. 1.6 - kod mosta

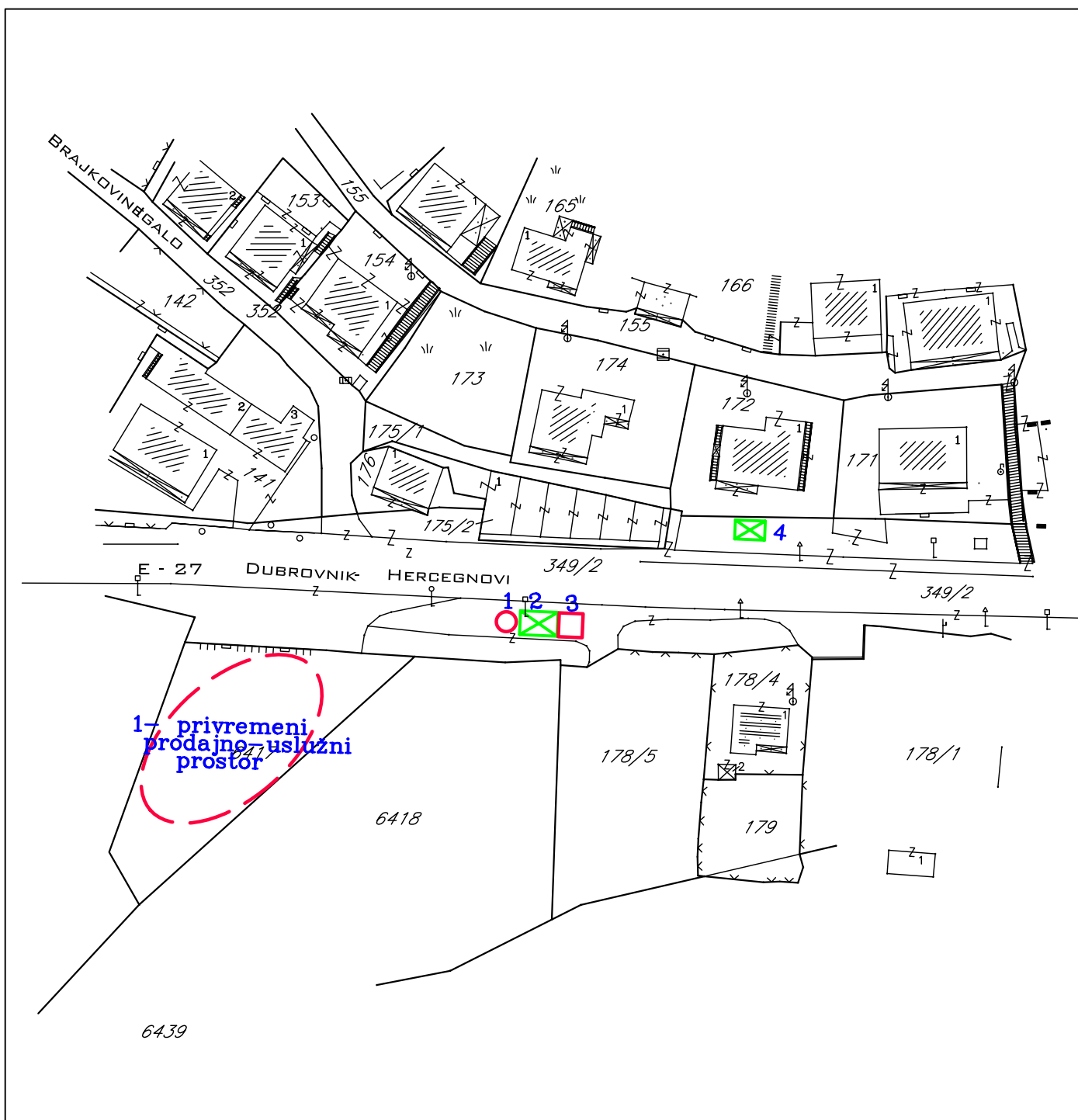


zona u kojoj se postavlja grupacija privremenih objekata /prodajno uslužni prostor





NAPOMENA - znak na crtežu predstavlja orijentacioni položaj, tačan položaj će se odrediti prilikom izdavanja UT -uslova , odnosno RJEŠENJA a na osnovu stvarnih mogućnosti na terenu

IGALO - br. 2

PLAN PRIVREMENIH OBJEKATA OPŠTINE HERCEG -NOVI

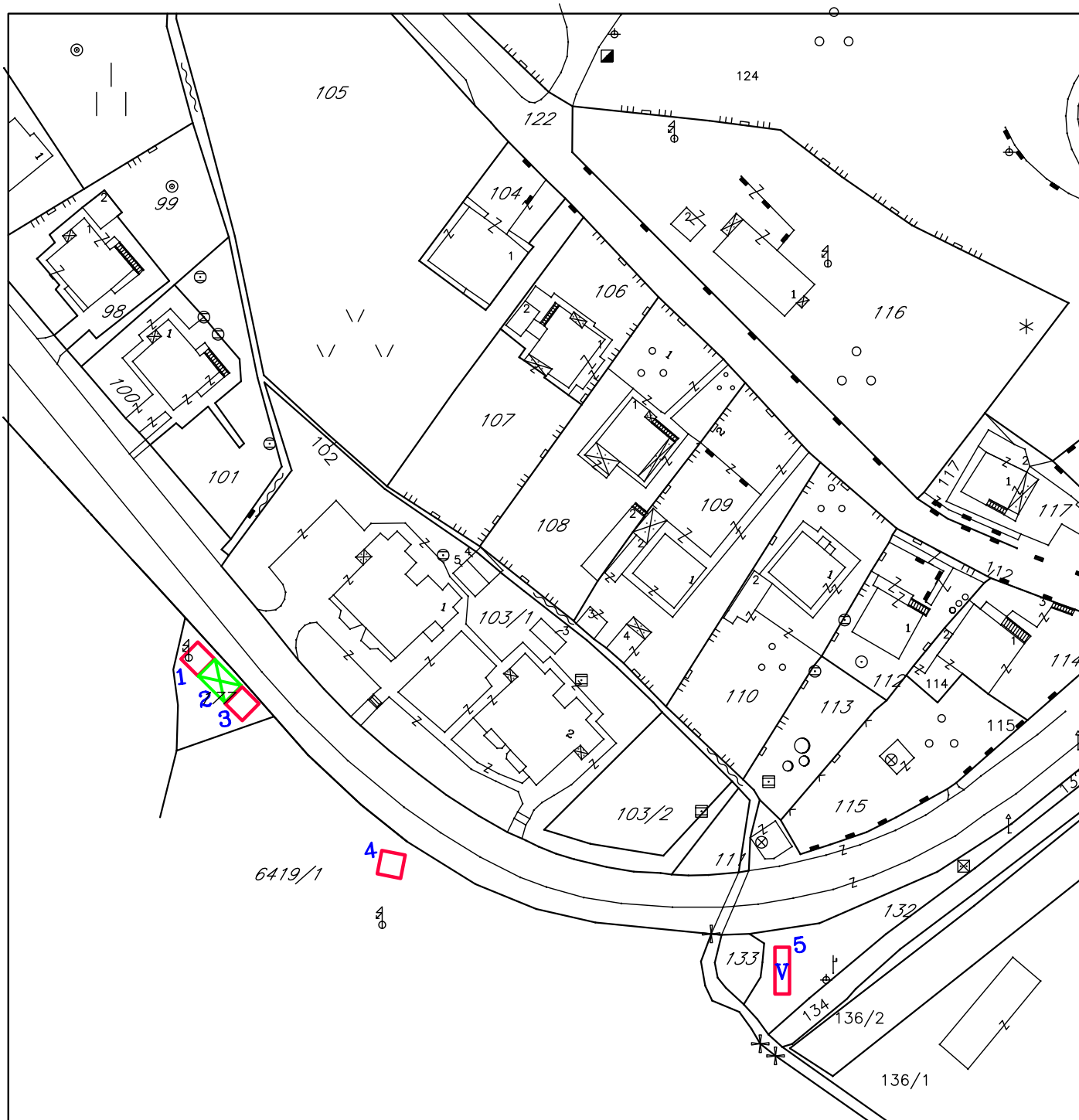


IGALO-LOKACIJA BR. 2.1 - prema Servisnoj zoni




-  zatvoreni privremeni objekat -KIOSK
-  stajalište lokalnog saobraćaja
-  sanduk sa sladoledom, aparat za kokice i slično
-  zona u kojoj se postavlja grupacija privremenih objekata / prodajno-uslužni prostor

NAPOMENA - znak na crtežu predstavlja orijentacioni položaj, tačan položaj će se odrediti prilikom izdavanja UT -uslova , odnosno RJEŠENJA a na osnovu stvarnih mogućnosti na terenu

PLAN PRIVREMENIH OBJEKATA OPŠTINE HERCEG -NOVI

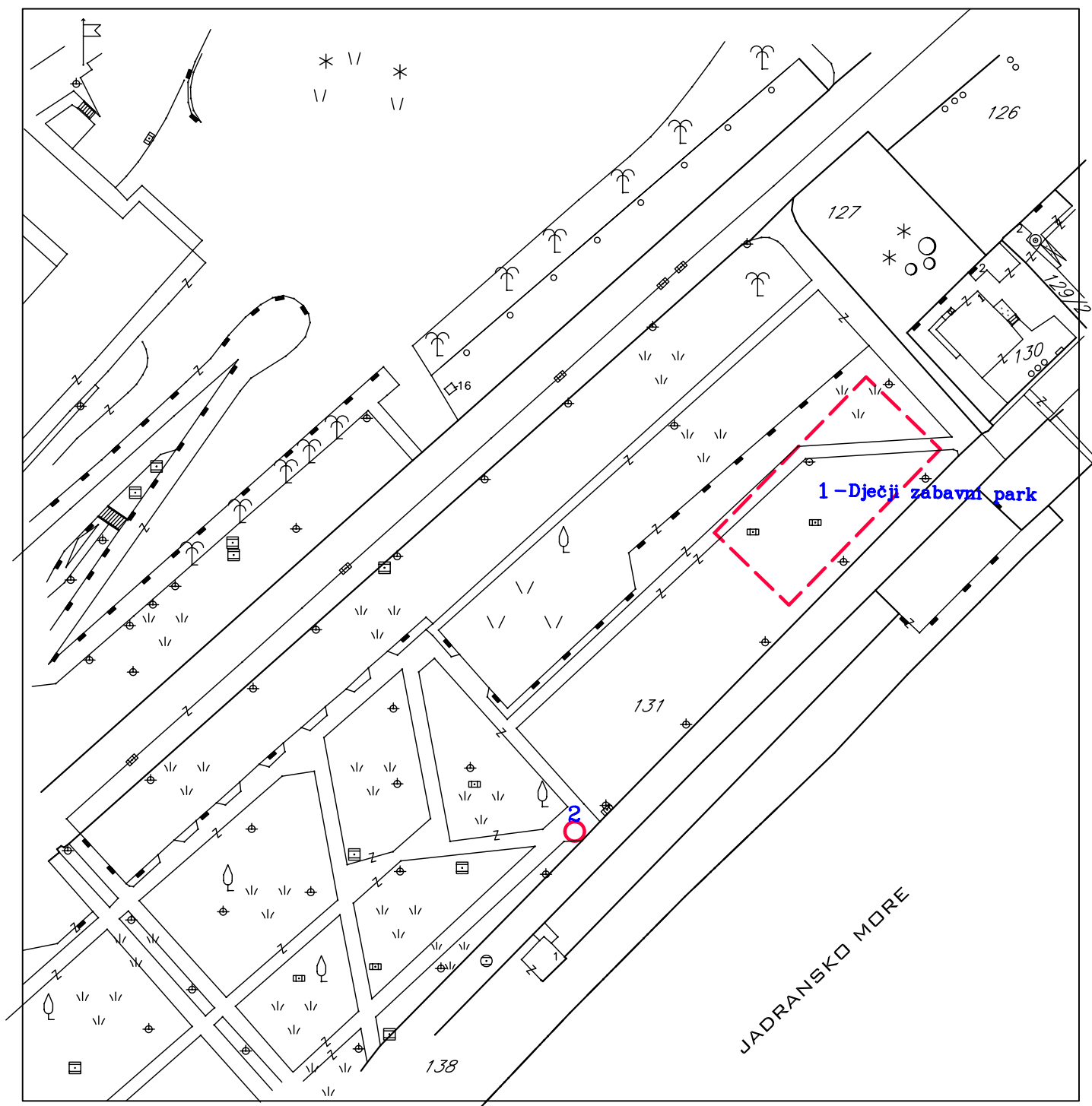


IGALO-LOKACIJA BR. 2.2 - Stara Banja

-  zatvoreni privremeni objekat -KIOSK
-  stajalište lokalnog saobraćaja
-  željeznički vagon-muzejski eksponat

NAPOMENA - znak na crtežu predstavlja orijentacioni položaj, tačan položaj će se odrediti prilikom izdavanja UT -uslova , odnosno RJEŠENJA a na osnovu stvarnih mogućnosti na terenu

PLAN PRIVREMENIH OBJEKATA OPŠTINE HERCEG -NOVI



IGALO-LOKACIJA BR. 2.3 - ispod Titove vile



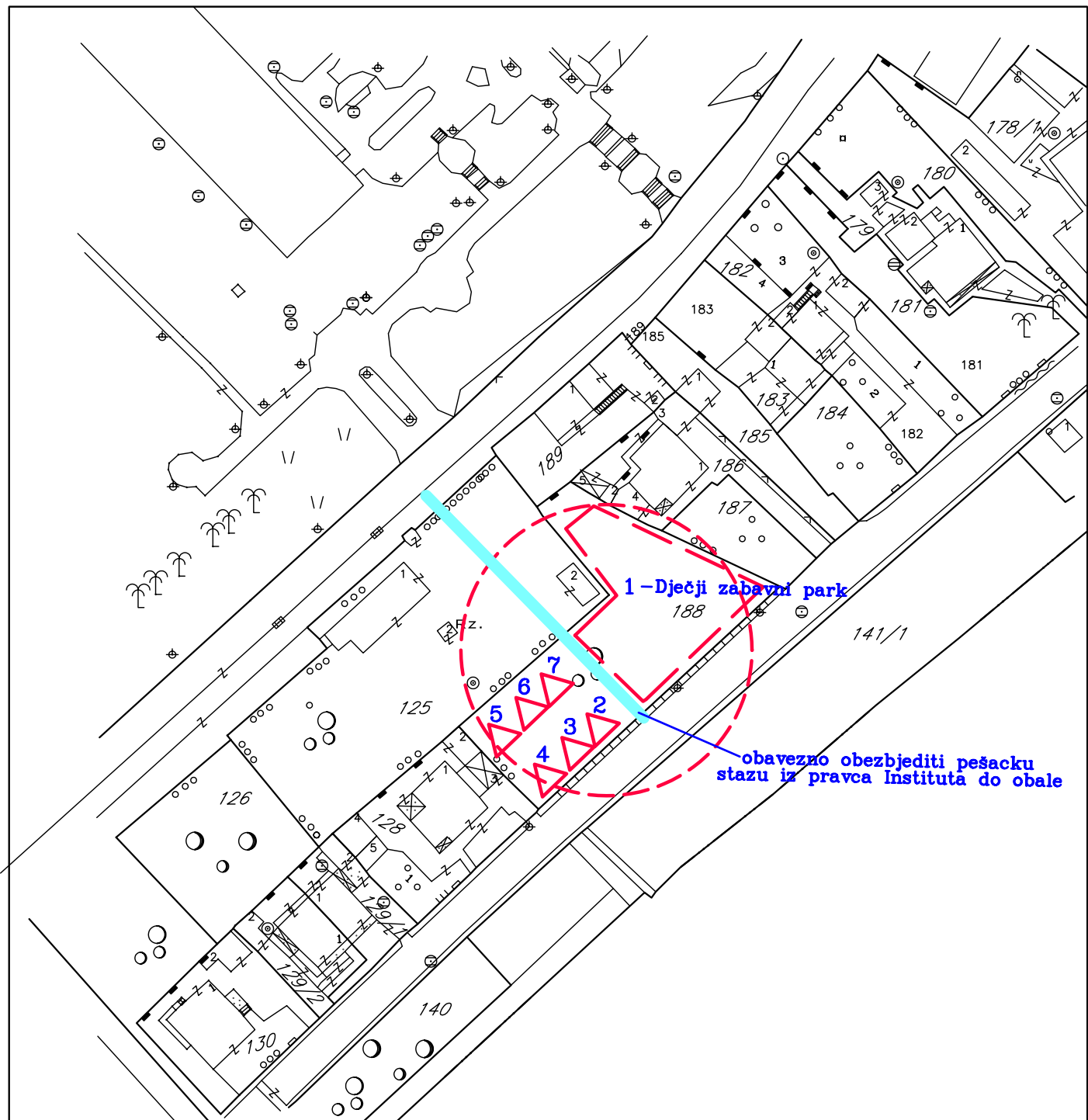
zona u kojoj se postavlja grupacija privremenih objekata /Dječji zabavni park




sanduk sa sladoledom, aparat za kokice i slično

NAPOMENA - znak na crtežu predstavlja orijentacioni položaj, tačan položaj će se odrediti prilikom izdavanja UT -uslova , odnosno RJEŠENJA a na osnovu stvarnih mogućnosti na terenu

PLAN PRIVREMENIH OBJEKATA OPŠTINE HERCEG -NOVI



IGALO-LOKACIJA BR. 2.4 - ispod Titove vile



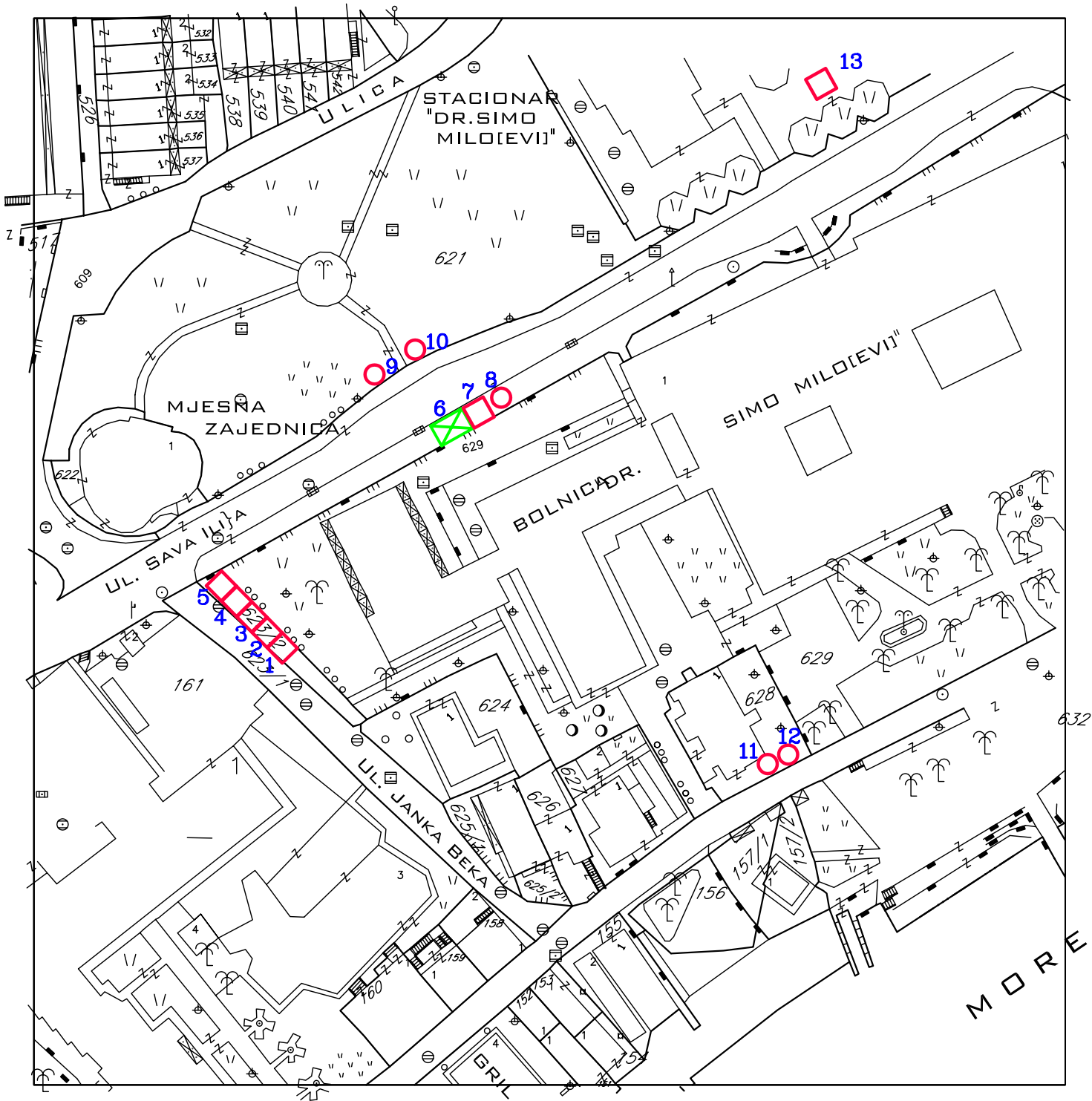
zona u kojoj se postavlja grupacija privremenih objekata /Dječji zabavni park






otvoreni privremeni objekat - ŠTAND

NAPOMENA - znak na crtežu predstavlja orijentacioni položaj, tačan položaj će se odrediti prilikom izdavanja UT -uslova , odnosno RJEŠENJA a na osnovu stvarnih mogućnosti na terenu

PLAN PRIVREMENIH OBJEKATA OPŠTINE HERCEG -NOVI

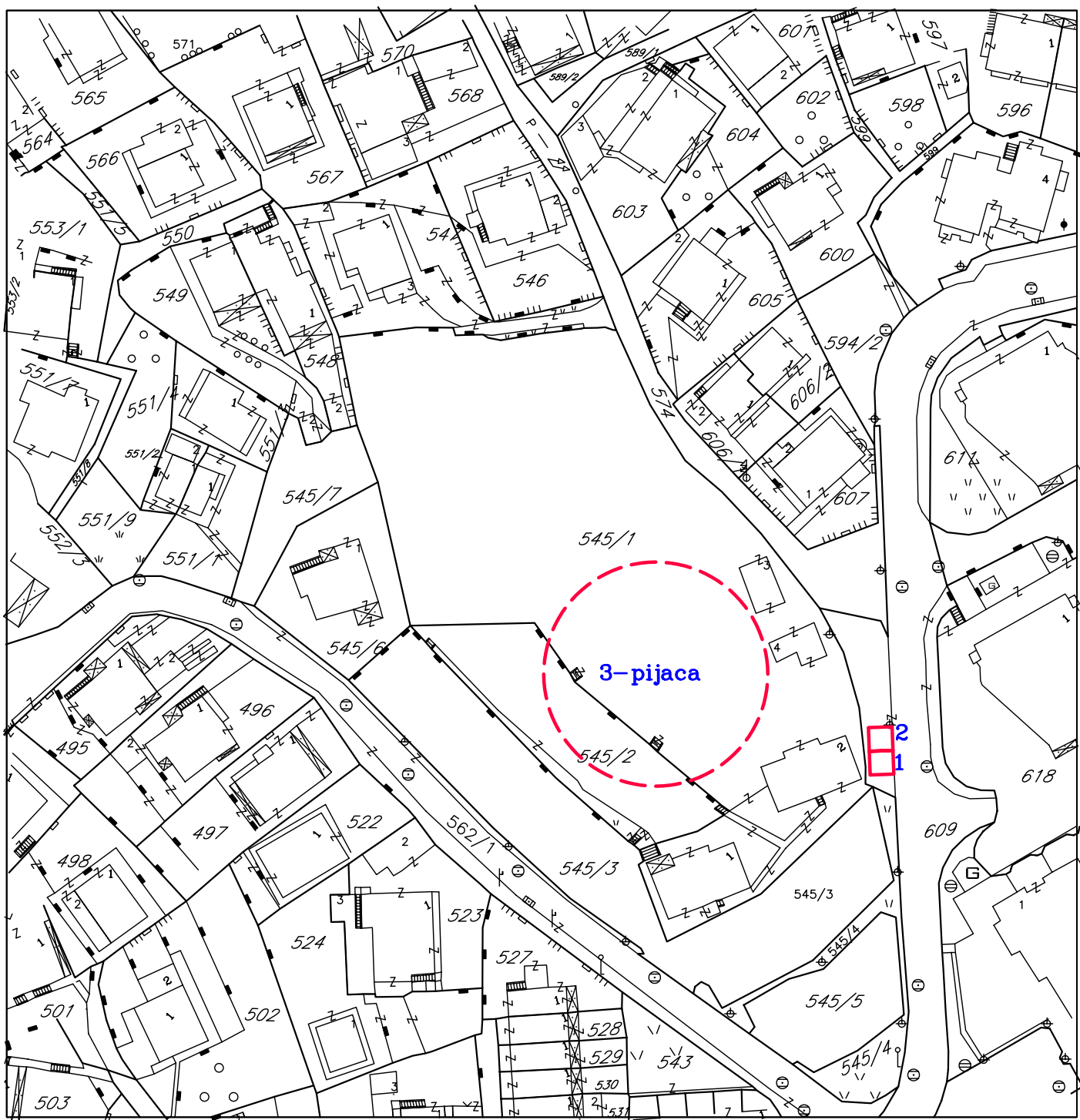


IGALO-LOKACIJA BR. 2.5 - kod Mjesne zajednice i ispod Ineksa

-  zatvoreni privremeni objekat -KIOSK
-  stajalište lokalnog saobraćaja
-  sanduk sa sladoledom, aparat za kokice i slično


NAPOMENA - znak na crtežu predstavlja orijentacioni položaj, tačan položaj će se odrediti prilikom izdavanja UT -uslova , odnosno RJEŠENJA a na osnovu stvarnih mogućnosti na terenu

PLAN PRIVREMENIH OBJEKATA OPŠTINE HERCEG -NOVI



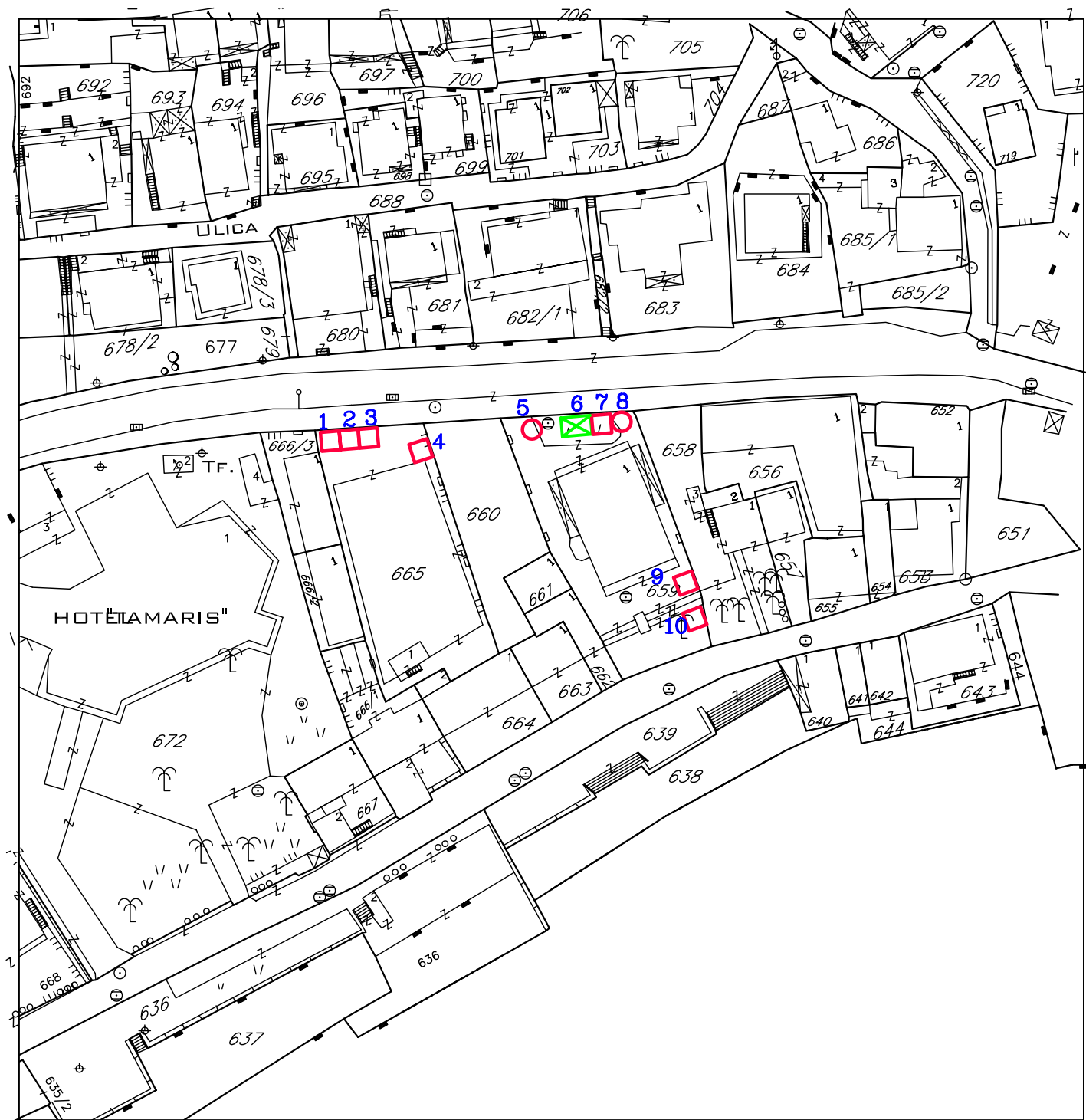
IGALO-LOKACIJA BR. 2.6 - kod Hotel Metalurga

 zatvoreni privremeni objekat -KIOSK





 zona u kojoj se postavlja grupacija privremenih objekata / pijaca

NAPOMENA - znak na crtežu predstavlja orijentacioni položaj, tačan položaj će se odrediti prilikom izdavanja UT -uslova , odnosno RJEŠENJA a na osnovu stvarnih mogućnosti na terenu

PLAN PRIVREMENIH OBJEKATA OPŠTINE HERCEG -NOVI

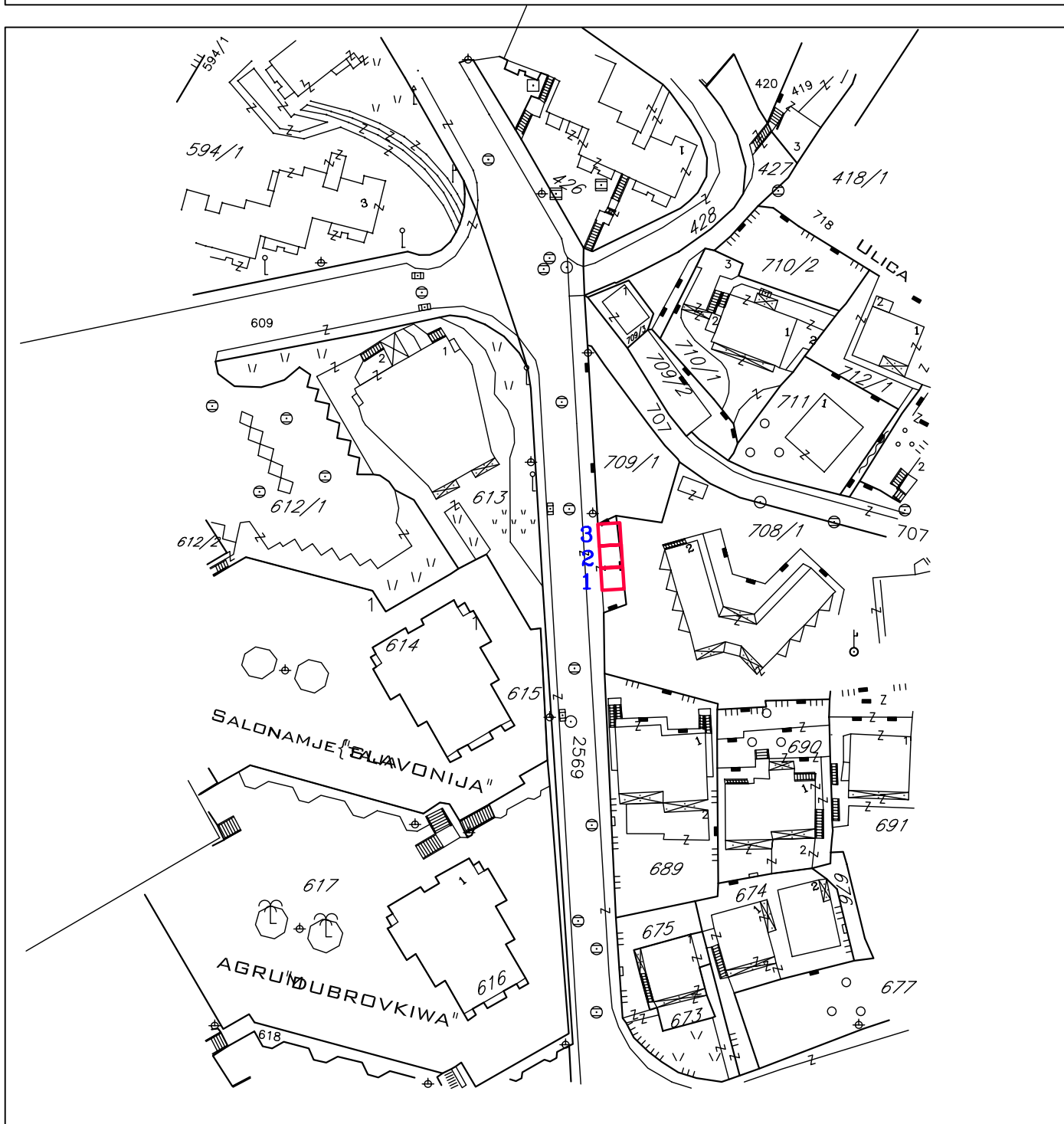


IGALO-LOKACIJA BR. 2.7 - kod Pošte

-  zatvoreni privremeni objekat -KIOSK
-  stajalište lokalnog saobraćaja
-  otvoreni privremeni objekat - ŠTAND
-  sanduk sa sladoledom, aparat za kokice i slično

NAPOMENA - znak na crtežu predstavlja orijentacioni položaj, tačan položaj će se odrediti prilikom izdavanja UT -uslova , odnosno RJEŠENJA a na osnovu stvarnih mogućnosti na terenu

PLAN PRIVREMENIH OBJEKATA OPŠTINE HERCEG -NOVI

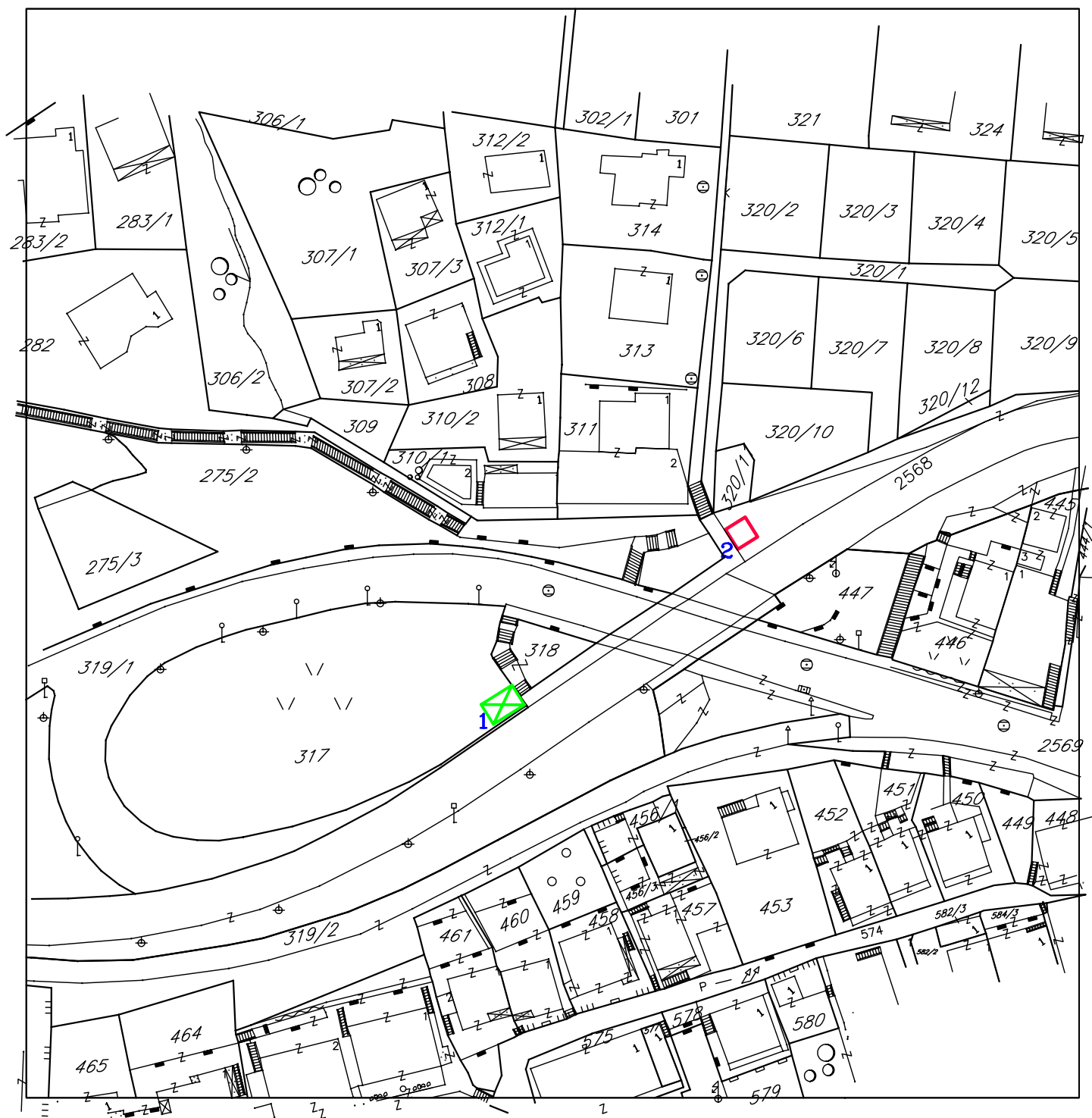


IGALO-LOKACIJA BR.2.8 - ispod Petlje



 zatvoreni privremeni objekat -KIOSK

NAPOMENA - znak na crtežu predstavlja orijentacioni položaj, tačan položaj će se odrediti prilikom izdavanja UT -uslova , odnosno RJEŠENJA a na osnovu stvarnih mogućnosti na terenu

PLAN PRIVREMENIH OBJEKATA OPŠTINE HERCEG -NOVI

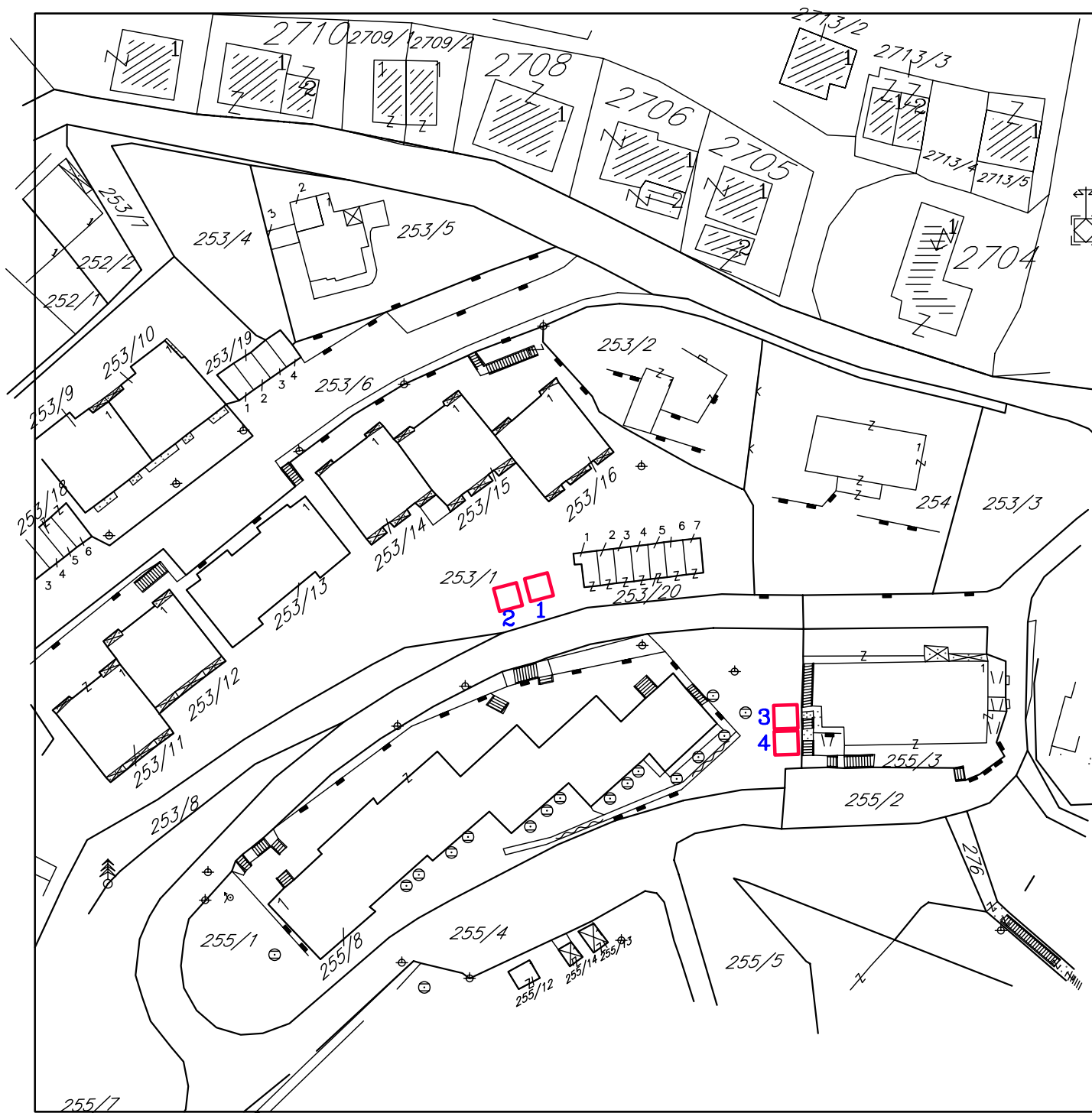


IGALO-LOKACIJA BR. 2.9 - Petlja

-  zatvoreni privremeni objekat -KIOSK
-  stajalište lokalnog saobraćaja

NAPOMENA - znak na crtežu predstavlja orijentacioni položaj, tačan položaj će se odrediti prilikom izdavanja UT -uslova , odnosno RJEŠENJA a na osnovu stvarnih mogućnosti na terenu

PLAN PRIVREMENIH OBJEKATA OPŠTINE HERCEG -NOVI

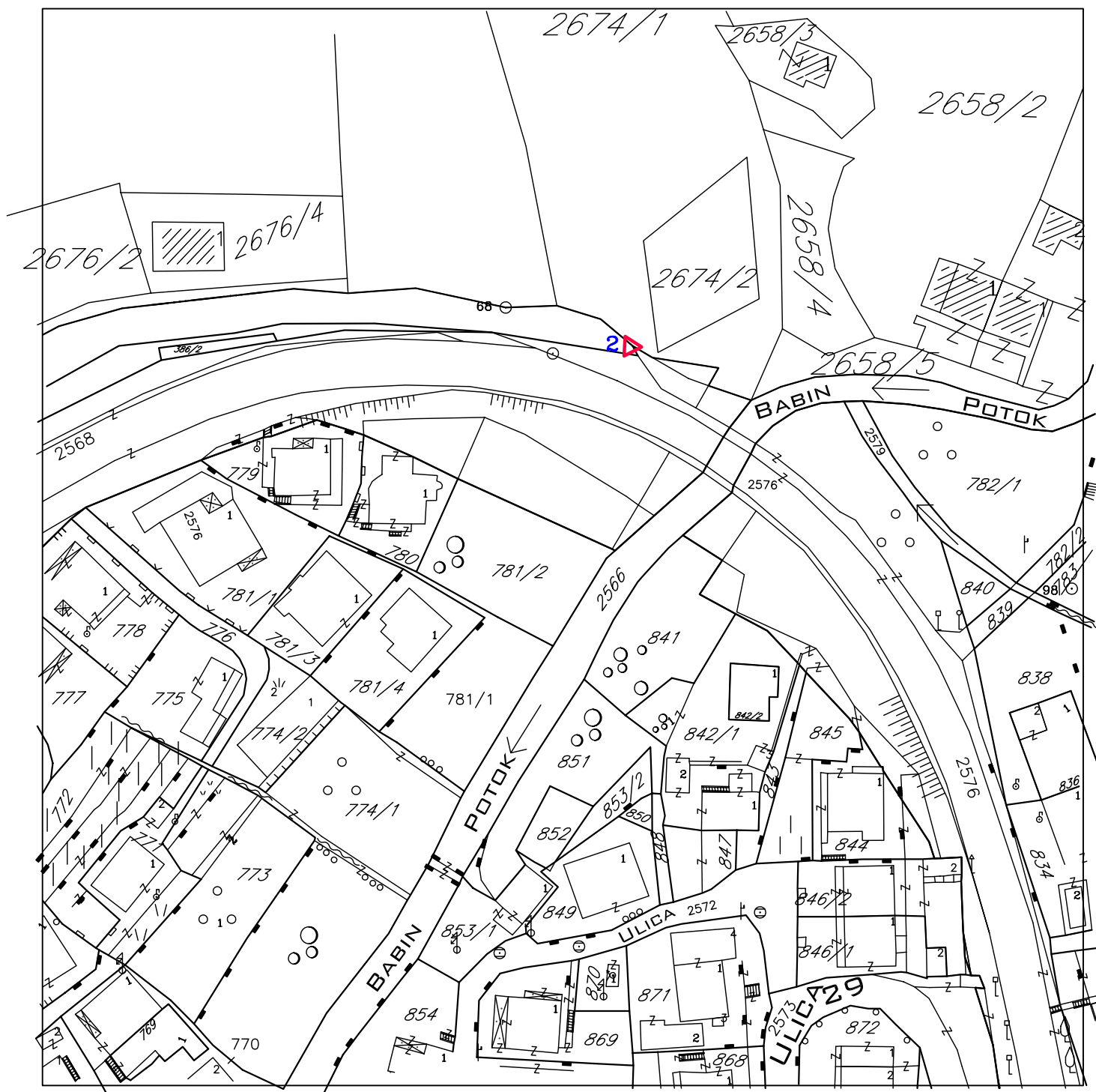


IGALO-LOKACIJA BR. 2.10 - naselje Gomila

 zatvoreni privremeni objekat -KIOSK

NAPOMENA - znak na crtežu predstavlja orijentacioni položaj, tačan položaj će se odrediti prilikom izdavanja UT -uslova , odnosno RJEŠENJA a na osnovu stvarnih mogućnosti na terenu

PLAN PRIVREMENIH OBJEKATA OPŠTINE HERCEG -NOVI

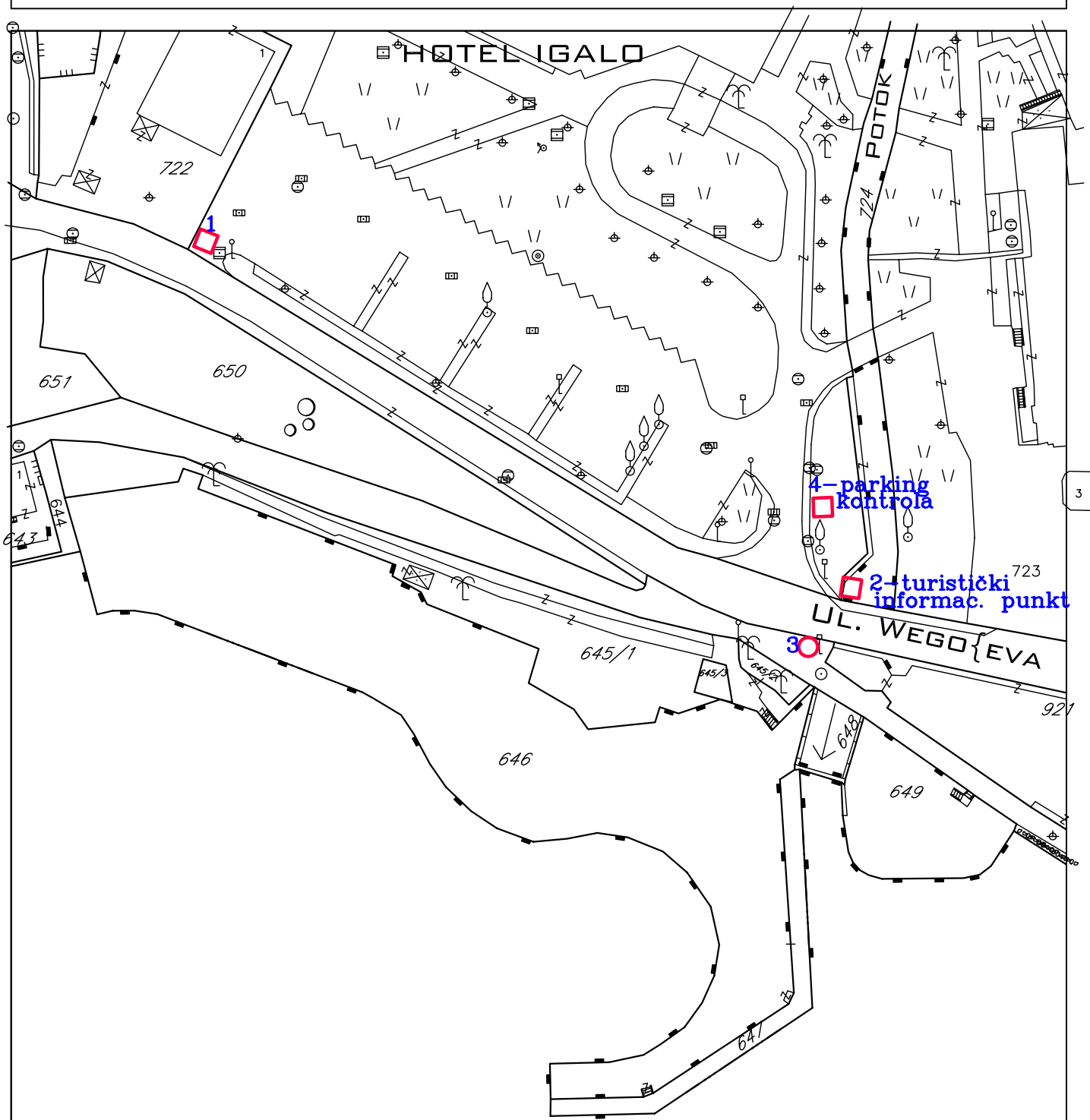


IGALO-LOKACIJA BR. 2.11 - Mojdeški put



 otvoreni privremeni objekat - ŠTAND

NAPOMENA - znak na crtežu predstavlja orijentacioni položaj, tačan položaj će se odrediti prilikom izdavanja UT -uslova , odnosno RJEŠENJA a na osnovu stvarnih mogućnosti na terenu

PLAN PRIVREMENIH OBJEKATA OPŠTINE HERCEG -NOVI

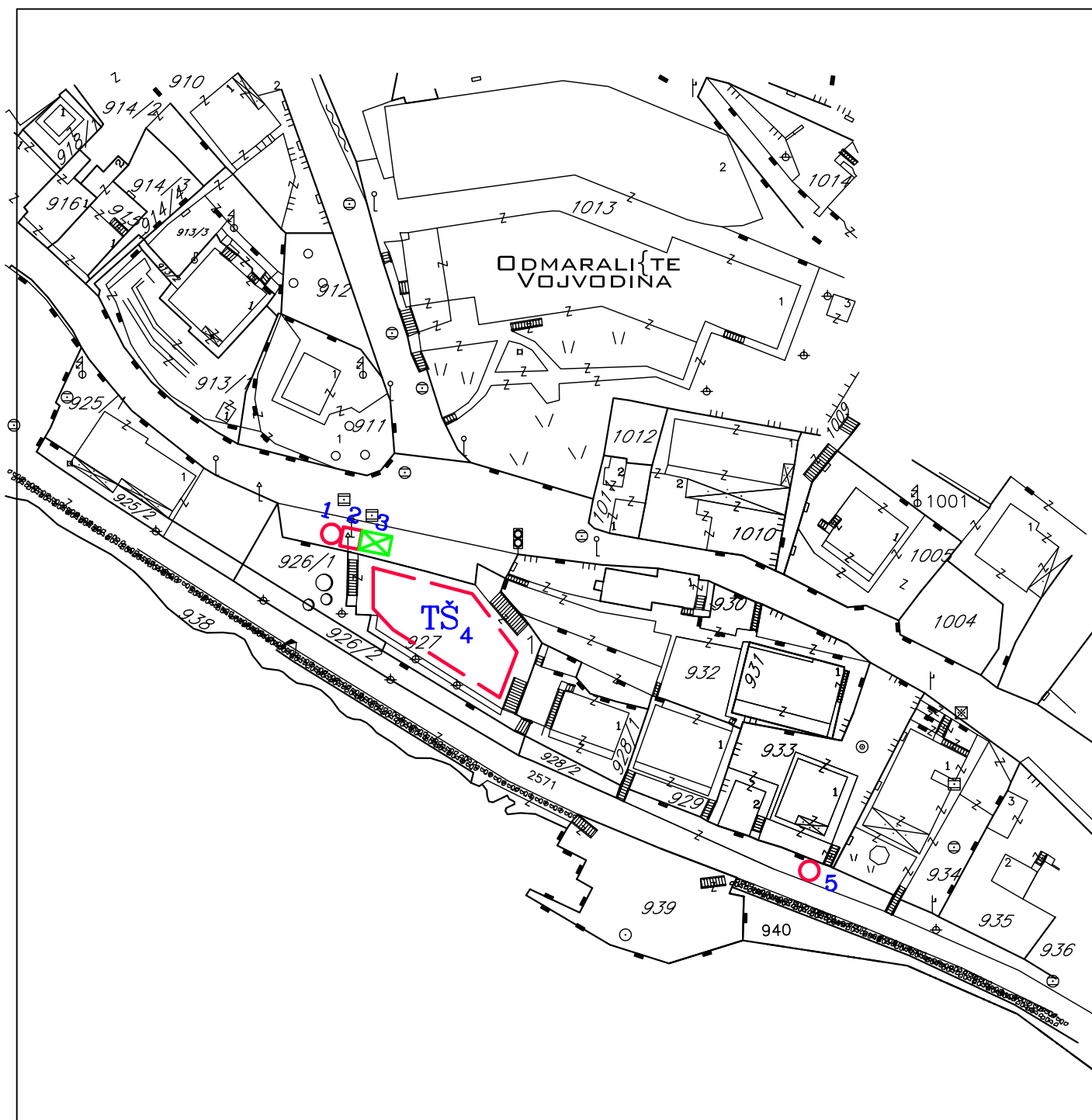


IGALO-LOKACIJA BR. 2.12 - kod Hotela Igalo





-  zatvoreni privremeni objekat -KIOSK
-  sanduk sa sladoledom, aparat za kokice i slično

NAPOMENA - znak na crtežu predstavlja orijentacioni položaj, tačan položaj će se odrediti prilikom izdavanja UT -uslova , odnosno RJEŠENJA a na osnovu stvarnih mogućnosti na terenu

PLAN PRIVREMENIH OBJEKATA OPŠTINE HERCEG -NOVI



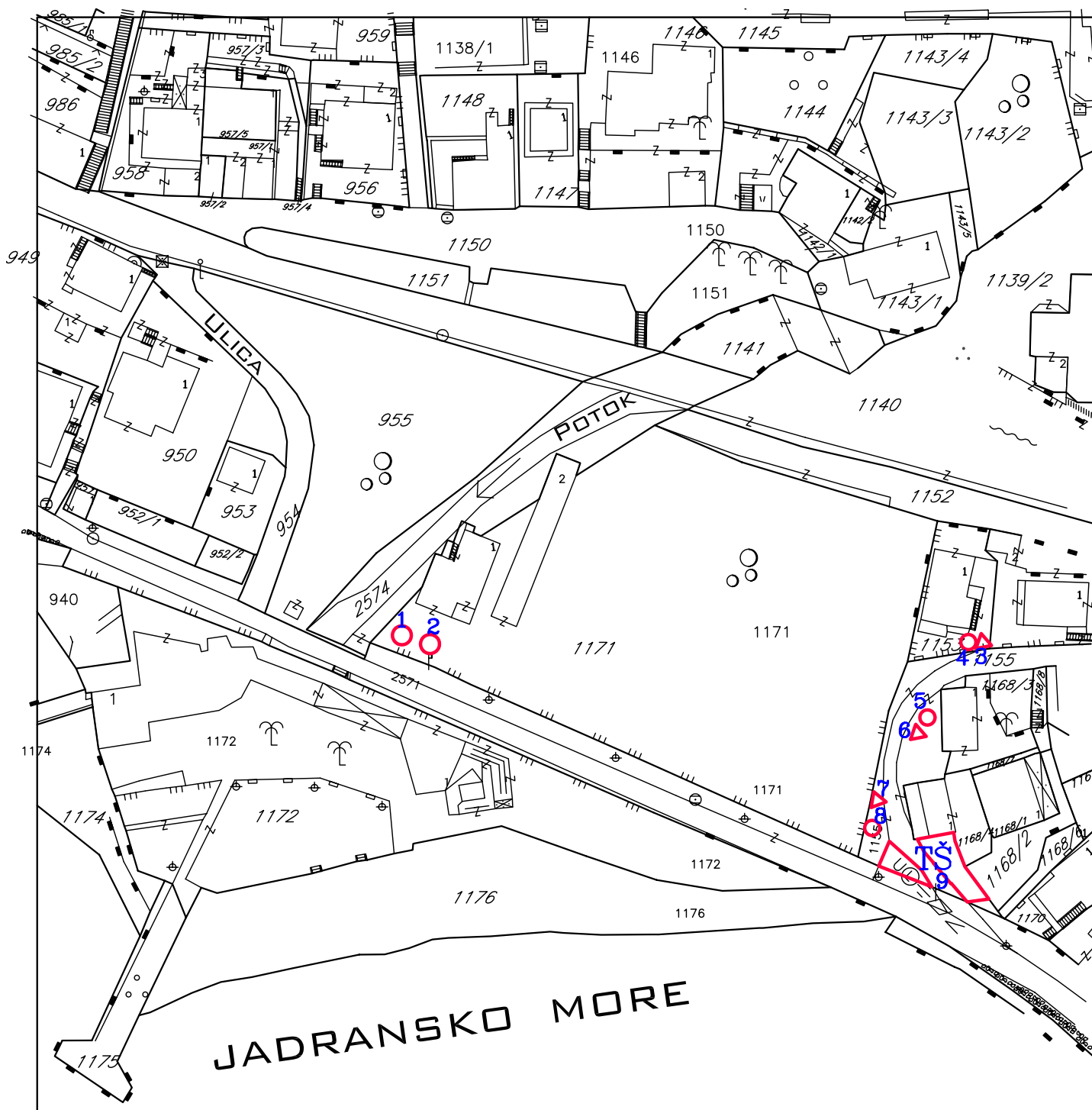
IGALO-LOKACIJA BR. 2.13 - kod odmarališta Vojvodina

-  zatvoreni privremeni objekat -KIOSK
-  stajalište lokalnog saobraćaja
-  sanduk sa sladoledom, aparat za kokice i slično
-  ugostiteljska terasa sa šankom




NAPOMENA - znak na crtežu predstavlja orijentacioni položaj, tačan položaj će se odrediti prilikom izdavanja UT -uslova , odnosno RJEŠENJA a na osnovu stvarnih mogućnosti na terenu

TOPLA - br. 3

PLAN PRIVREMENIH OBJEKATA OPŠTINE HERCEG -NOVI

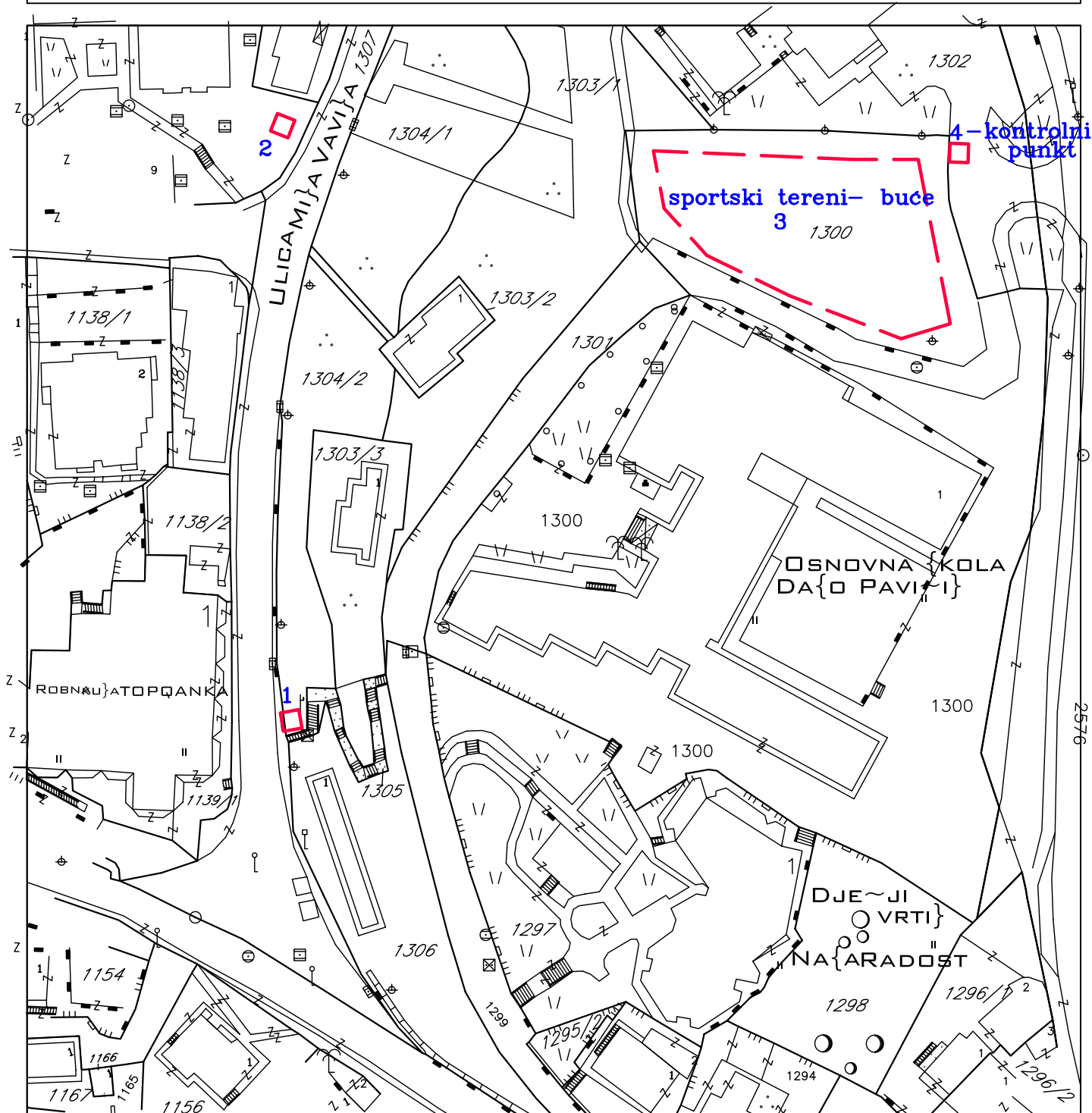


TOPLA-LOKACIJA BR. 3.1 - kod Teniskih terena

-  otvoreni privremeni objekat - ŠTAND
-  sanduk sa sladoledom, aparat za kokice i slično
-  ugostiteljska terasa sa šankom

NAPOMENA - znak na crtežu predstavlja orijentacioni položaj, tačan položaj će se odrediti prilikom izdavanja UT -uslova , odnosno RJEŠENJA a na osnovu stvarnih mogućnosti na terenu

PLAN PRIVREMENIH OBJEKATA OPŠTINE HERCEG -NOVI



TOPLA- LOKACIJA BR. 3.2 - kod Škole

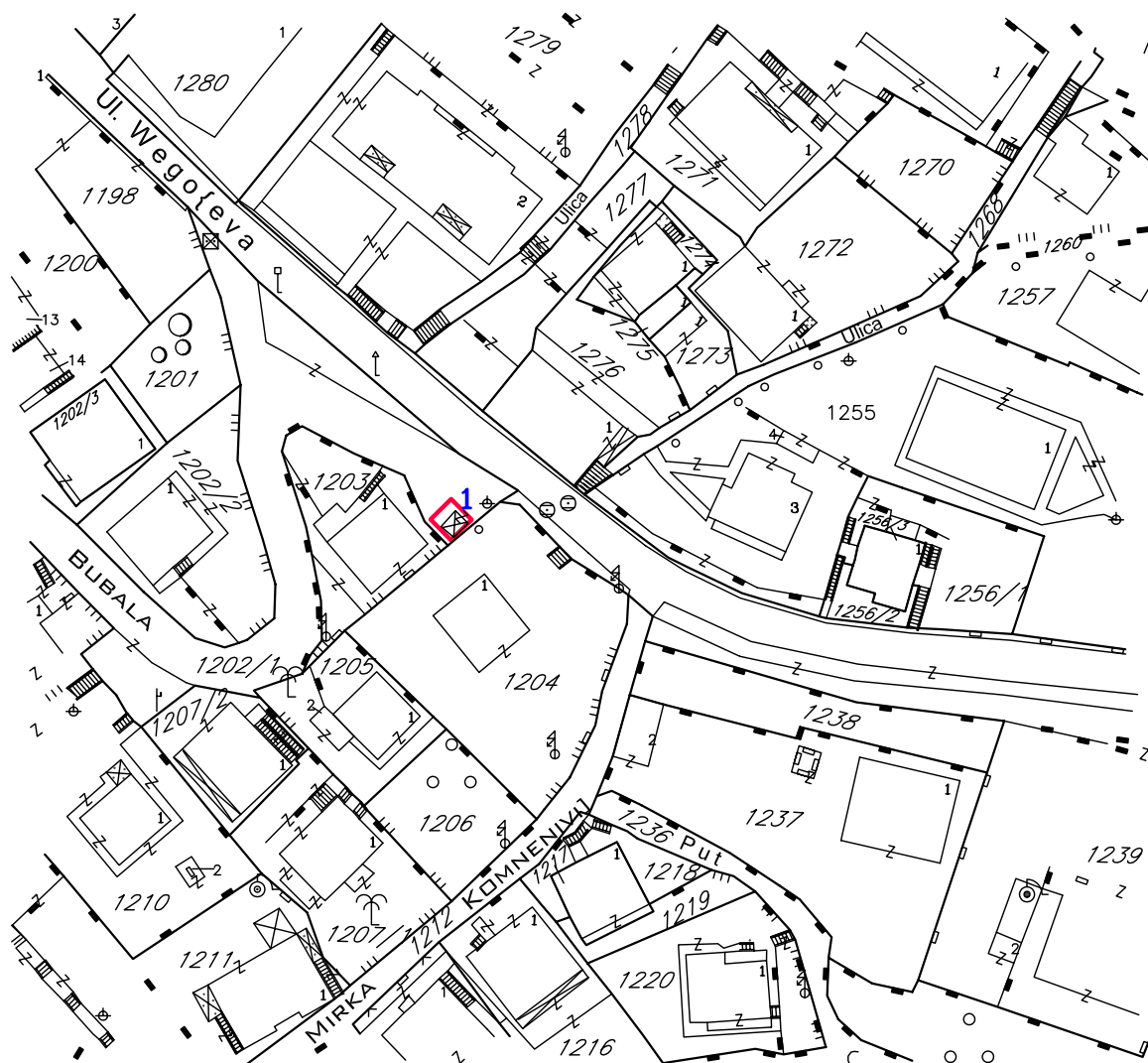
 zatvoreni privremeni objekat -KIOSK



zona u kojoj se postavlja grupacija privremenih objekata /sportski tereni -buća

NAPOMENA - znak na crtežu predstavlja orijentacioni položaj, tačan položaj će se odrediti prilikom izdavanja UT -uslova , odnosno RJEŠENJA a na osnovu stvarnih mogućnosti na terenu

PLAN PRIVREMENIH OBJEKATA OPŠTINE HERCEG -NOVI

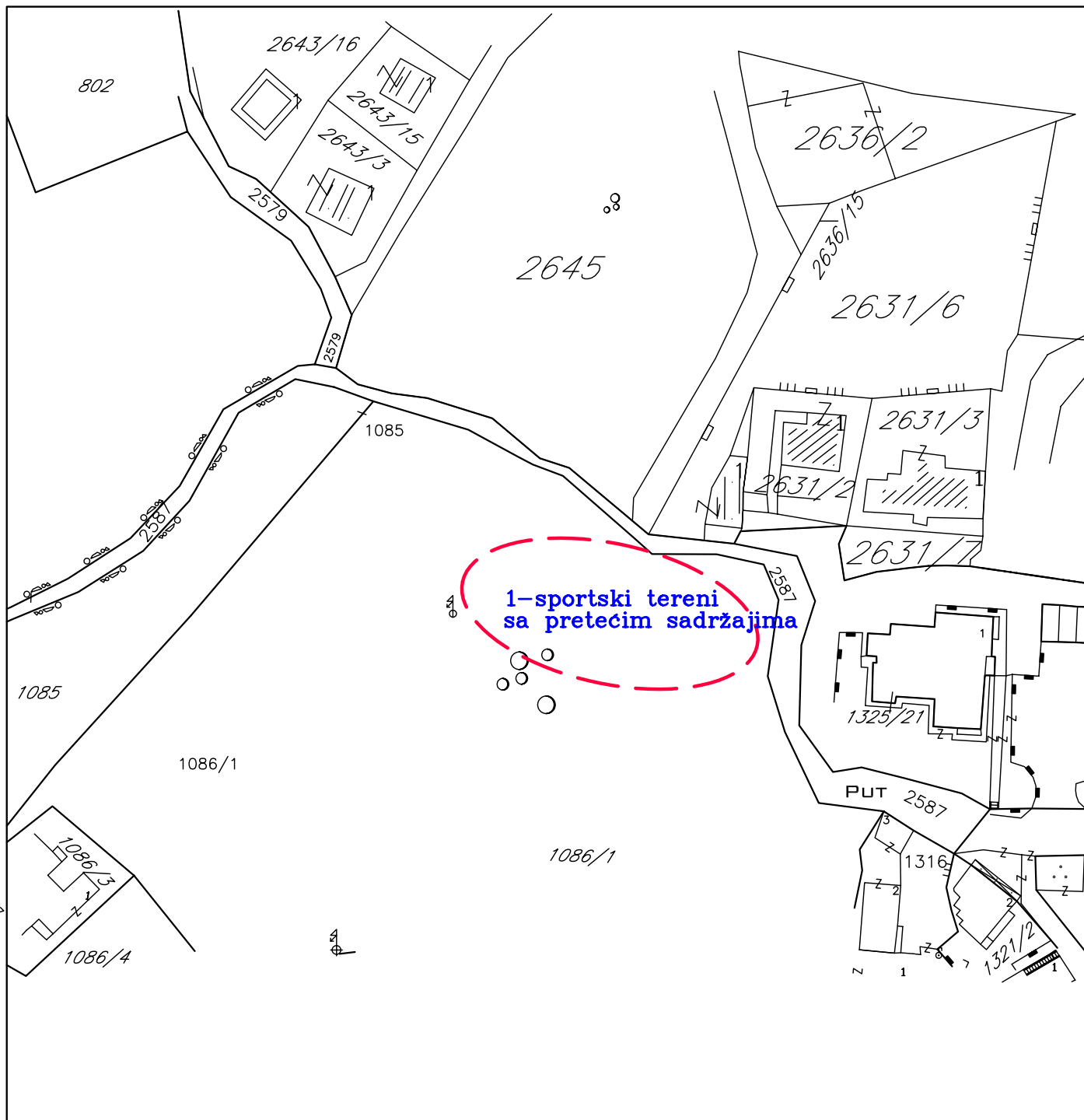


TOPLA-LOKACIJA BR.3.3 - kod kuće Iva Andrića

 zatvoreni privremeni objekat -KIOSK

NAPOMENA - znak na crtežu predstavlja orijentacioni položaj, tačan položaj će se odrediti prilikom izdavanja UT -uslova , odnosno RJEŠENJA a na osnovu stvarnih mogućnosti na terenu

PLAN PRIVREMENIH OBJEKATA OPŠTINE HERCEG -NOVI



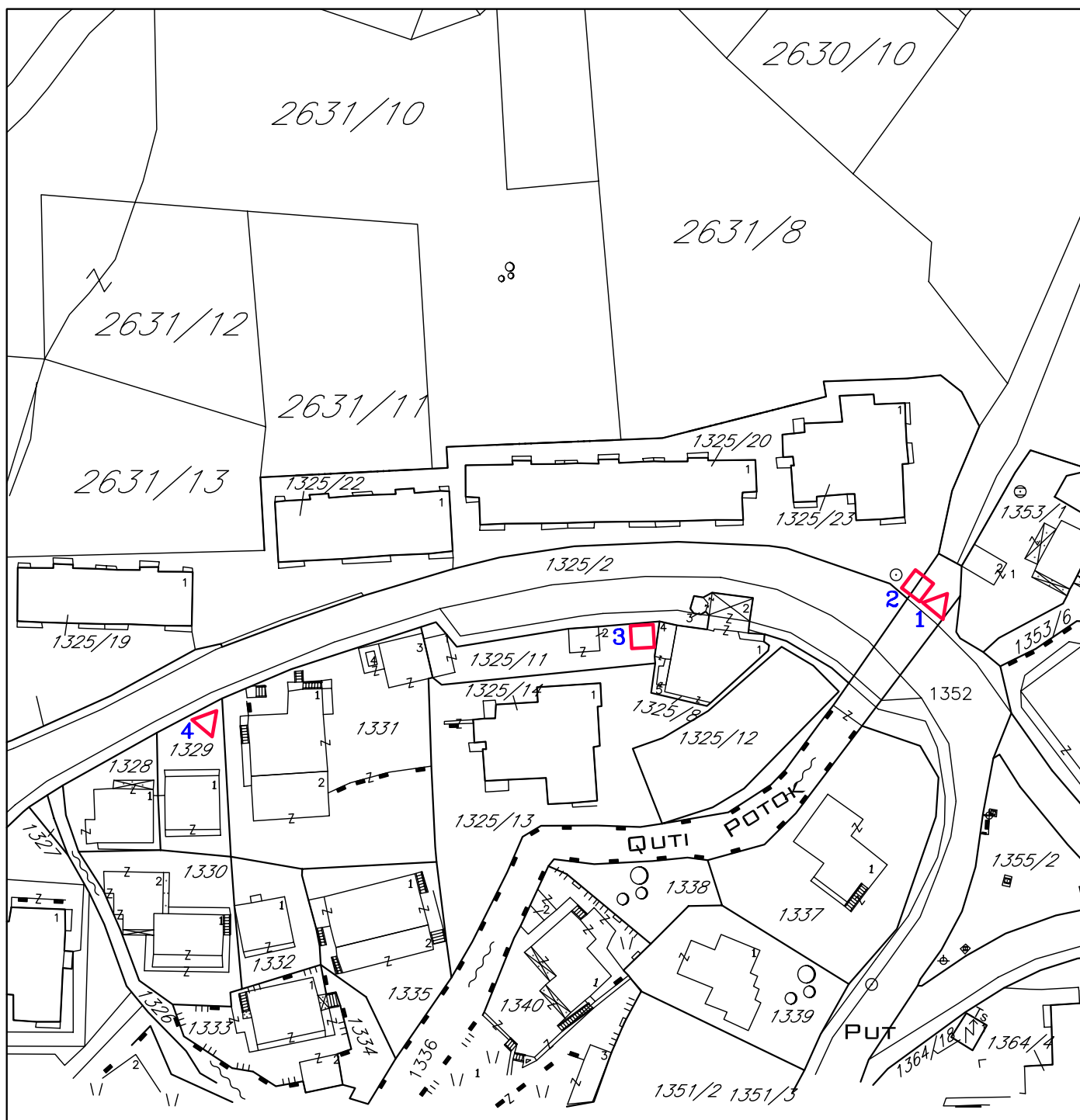
TOPLA-LOKACIJA BR. 3.5 - Stanišića dubrava





zona u kojoj se postavlja grupacija privremenih objekata /sportski tereni sa pratećim sadržajima

NAPOMENA - znak na crtežu predstavlja orijentacioni položaj, tačan položaj će se odrediti prilikom izdavanja UT -uslova , odnosno RJEŠENJA a na osnovu stvarnih mogućnosti na terenu

PLAN PRIVREMENIH OBJEKATA OPŠTINE HERCEG -NOVI



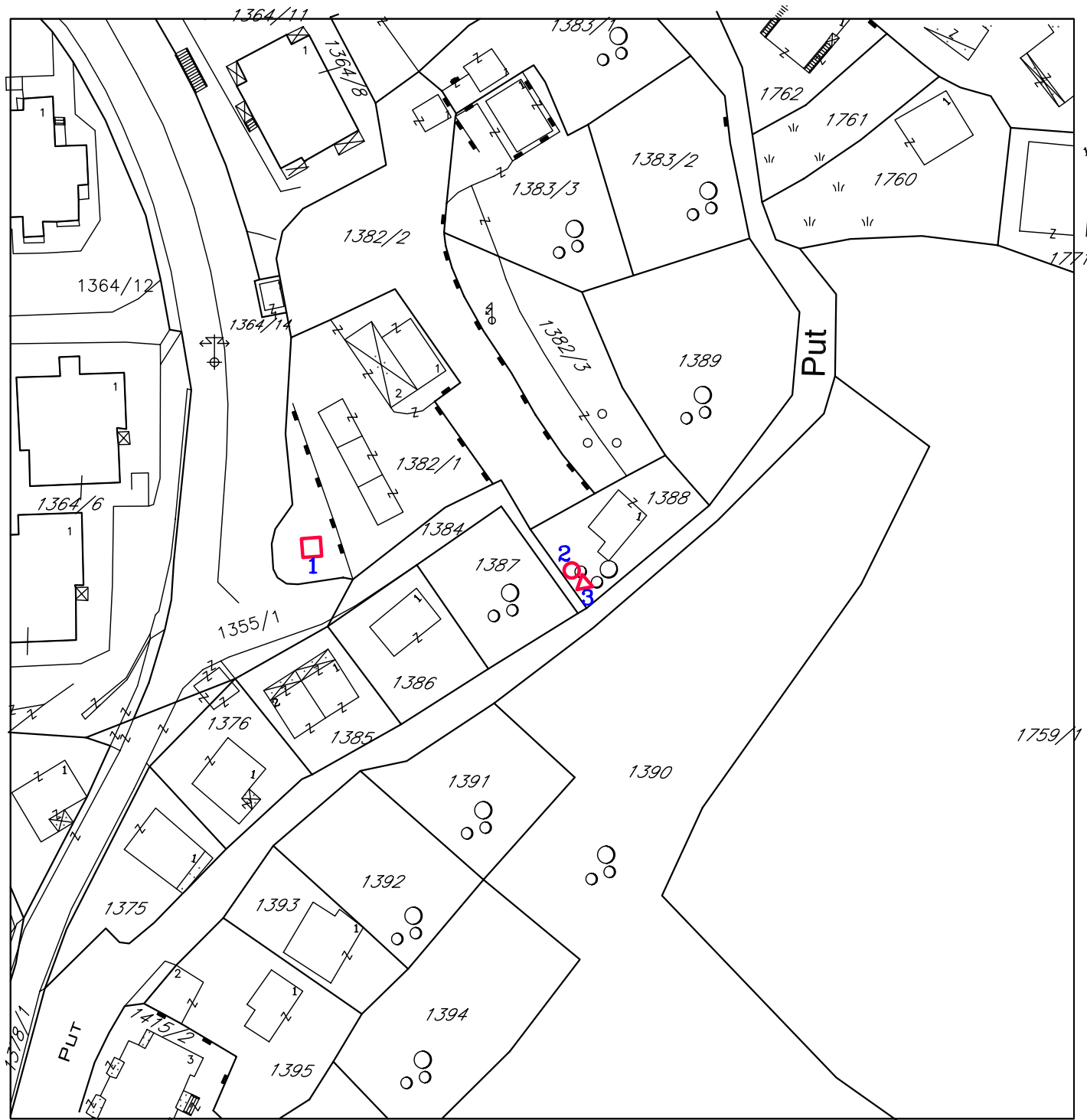
TOPLA-LOKACIJA BR. 3.6 - Ljuti potok

-  zatvoreni privremeni objekat -KIOSK
-  otvoreni privremeni objekat - ŠTAND



NAPOMENA - znak na crtežu predstavlja orijentacioni položaj, tačan položaj će se odrediti prilikom izdavanja UT -uslova , odnosno RJEŠENJA a na osnovu stvarnih mogućnosti na terenu

BAJER - br. 4

PLAN PRIVREMENIH OBJEKATA OPŠTINE HERCEG -NOVI

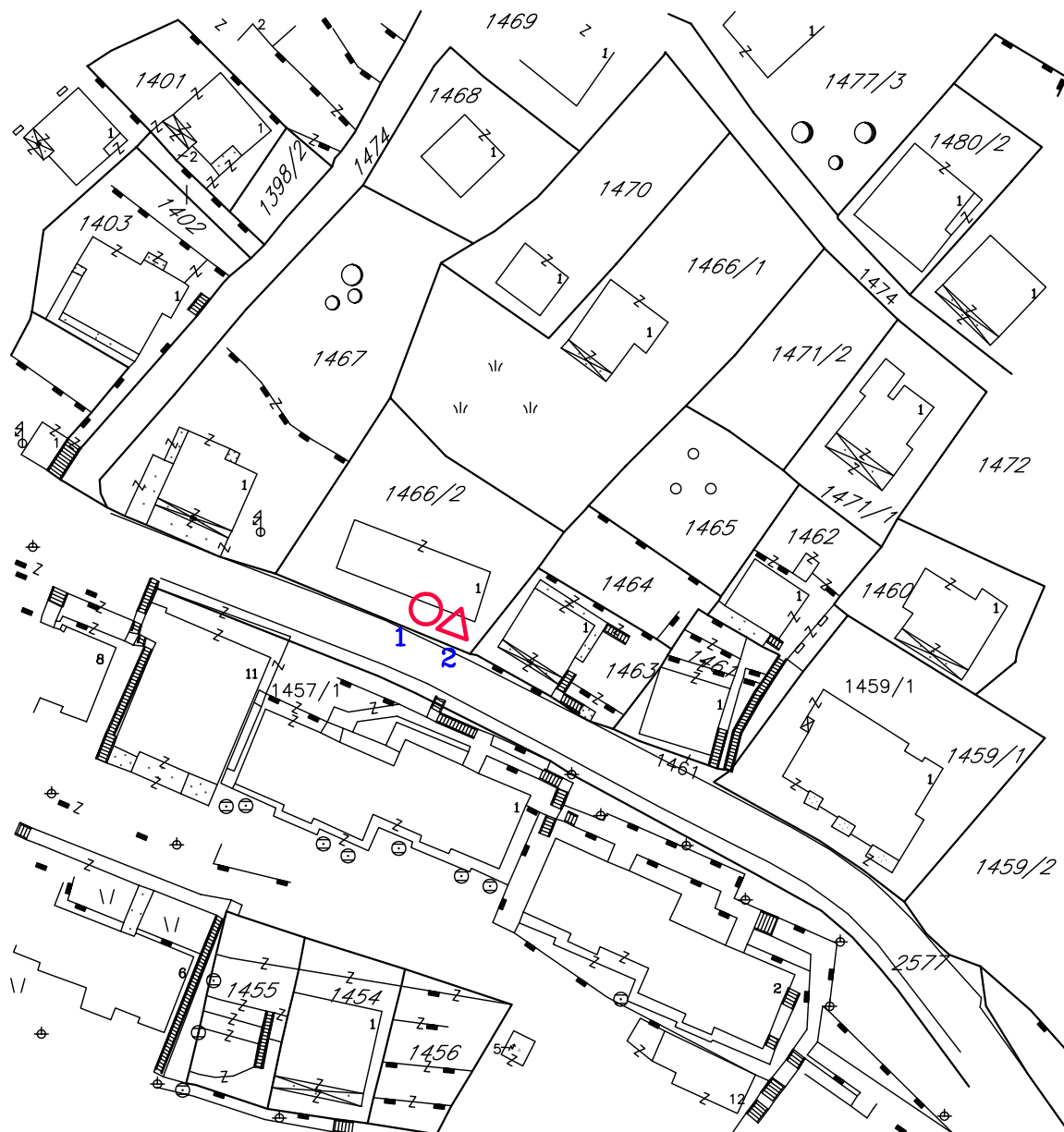


BAJER-LOKACIJA BR. 4.1



-  zatvoreni privremeni objekat -KIOSK
-  otvoreni privremeni objekat - ŠTAND

NAPOMENA - znak na crtežu predstavlja orijentacioni položaj, tačan položaj će se odrediti prilikom izdavanja UT -uslova , odnosno RJEŠENJA a na osnovu stvarnih mogućnosti na terenu

PLAN PRIVREMENIH OBJEKATA OPŠTINE HERCEG -NOVI



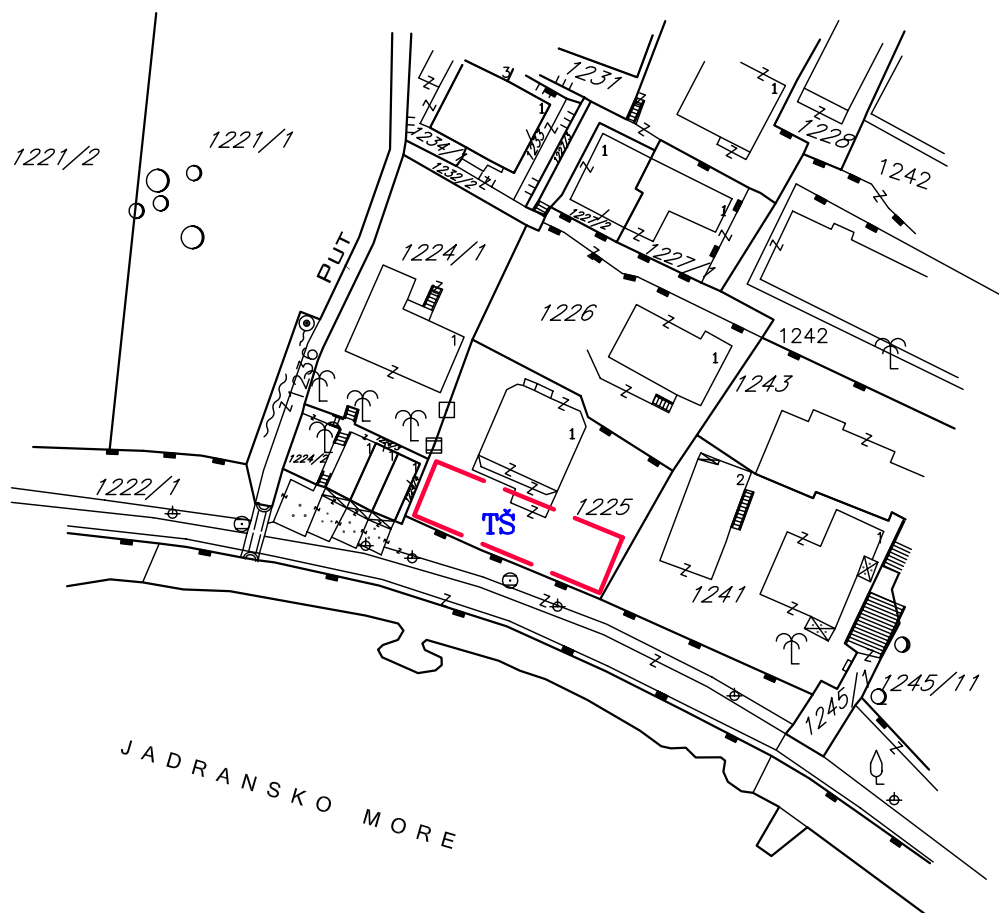
BAJER-LOKACIJA BR. 4.2 - kod Ognjišta

-  otvoreni privremeni objekat - ŠTAND
-  sanduk sa sladoledom, aparat za kokice i slično


NAPOMENA - znak na crtežu predstavlja orijentacioni položaj, tačan položaj će se odrediti prilikom izdavanja UT -uslova , odnosno RJEŠENJA a na osnovu stvarnih ,mogućnosti na terenu

HERCEG NOVI - br. 5

PLAN PRIVREMENIH OBJEKATA OPŠTINE HERCEG -NOVI

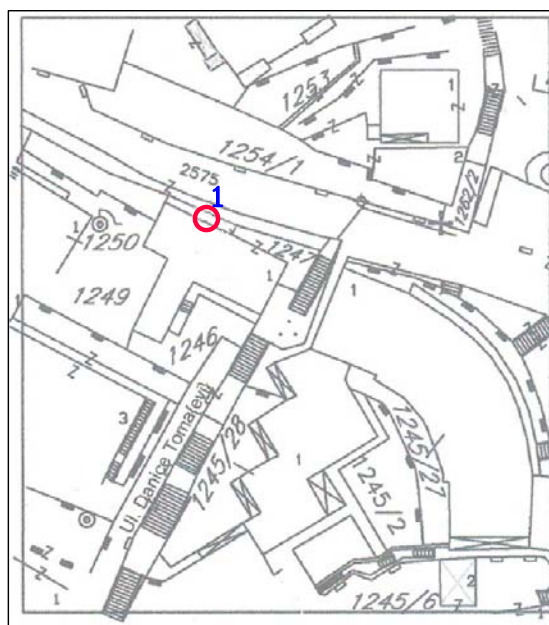


HERCEG NOVI-LOKACIJA BR. 5.1 -Šetalište kod Tunela

 ugostiteljska terasa sa šankom

NAPOMENA - znak na crtežu predstavlja orijentacioni položaj, tačan položaj će se odrediti prilikom izdavanja UT -uslova , odnosno RJEŠENJA a na osnovu stvarnih mogućnosti na terenu

PLAN PRIVREMENIH OBJEKATA OPŠTINE HERCEG -NOVI

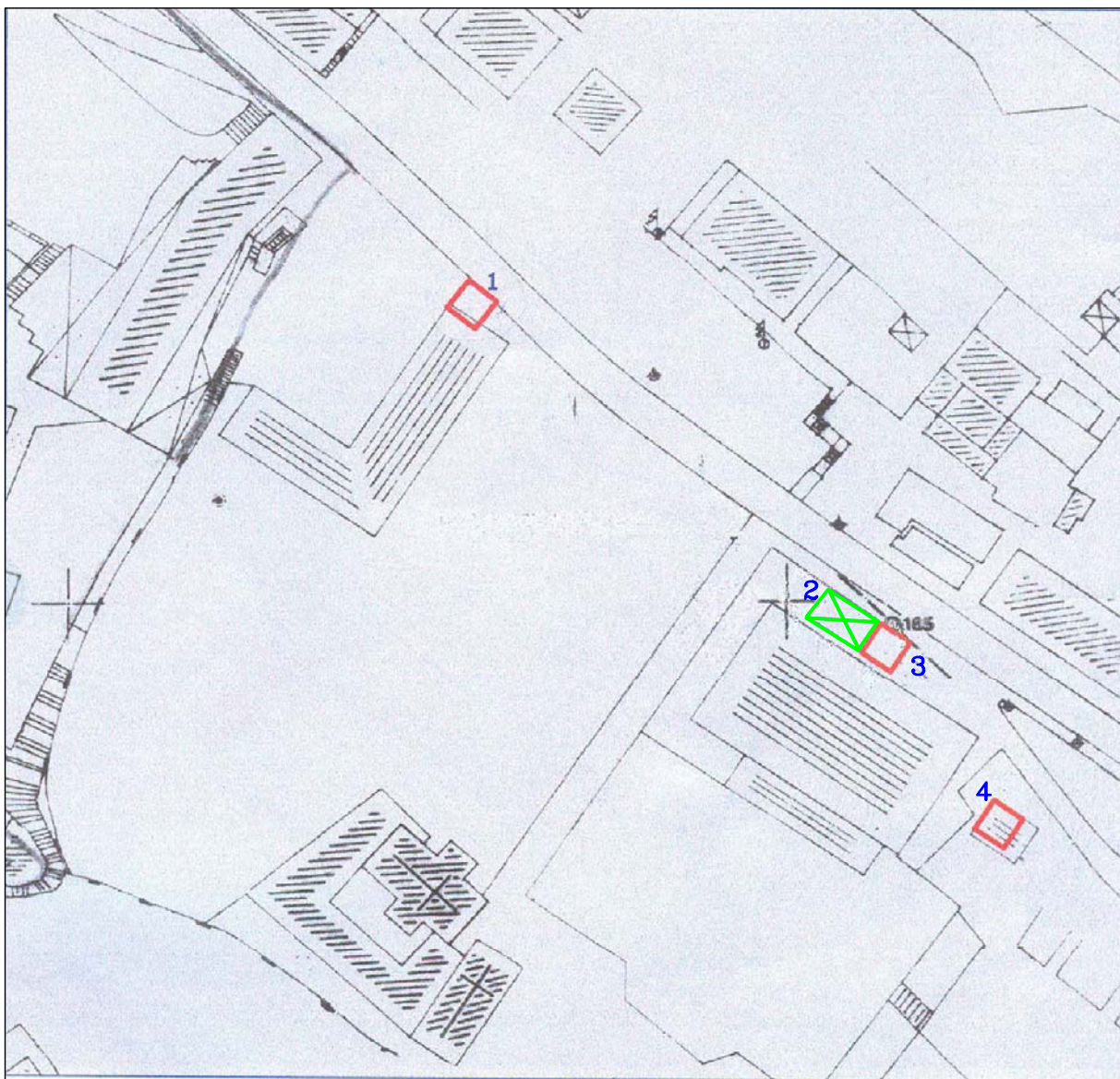


HERCEG NOVI-LOKACIJA BR. 5.2 -kod "Arene"

- sanduk sa sladoledom, aparat za kokice i slično

NAPOMENA - znak na crtežu predstavlja orjentacioni položaj, tačan položaj će se odrediti prilikom izdavanja UT -uslova , odnosno RJEŠENJA a na osnovu stvarnih mogućnosti na terenu

PLAN PRIVREMENIH OBJEKATA OPŠTINE HERCEG -NOVI



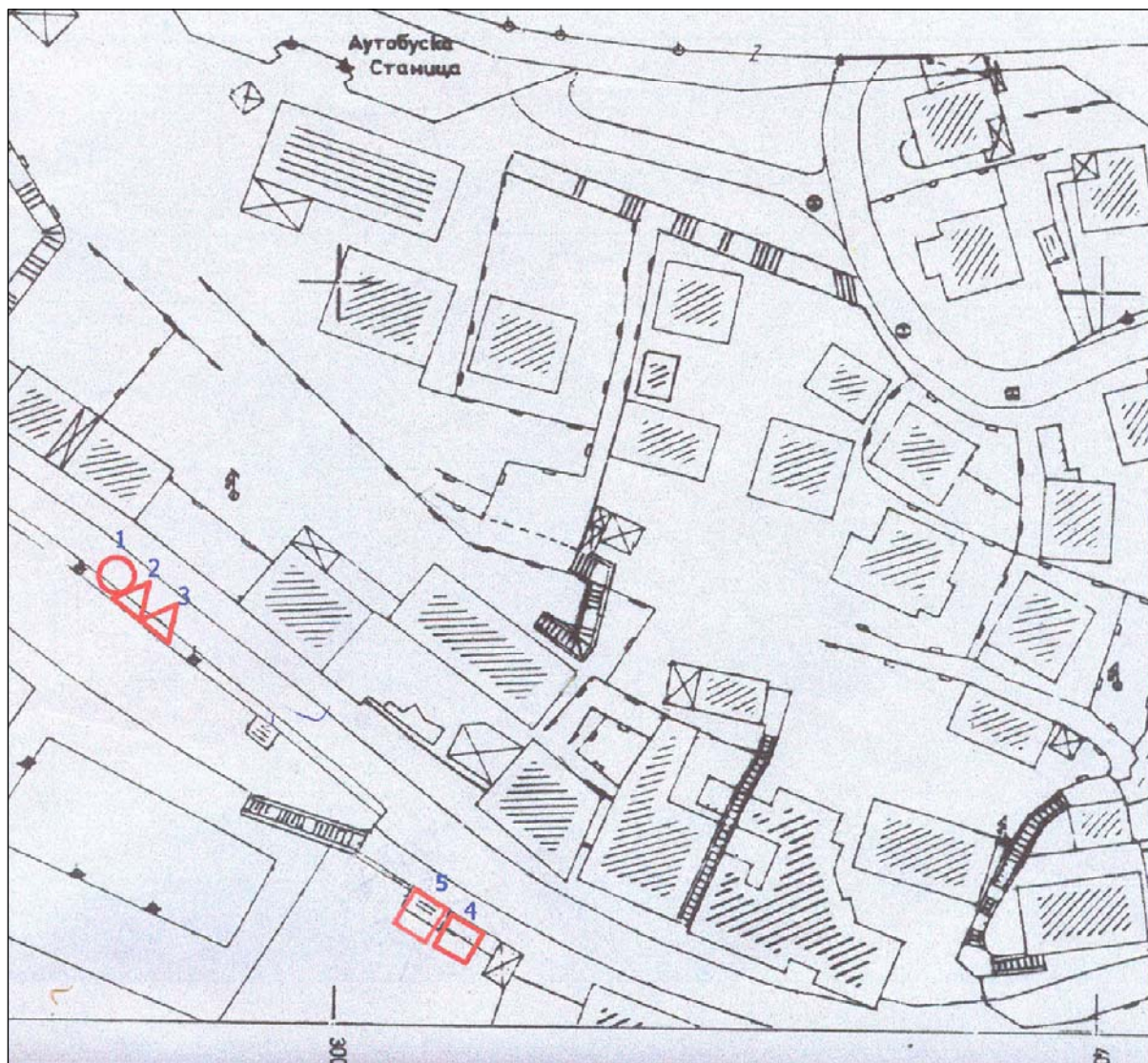
HERCEG NOVI-LOKACIJA BR. 5.3 - kod Pošte i Samoposluge

 zatvoreni privremeni objekat -KIOSK




 stajalište lokalnog saobraćaja

NAPOMENA - znak na crtežu predstavlja orijentacioni položaj, tačan položaj će se odrediti prilikom izdavanja UT -uslova , odnosno RJEŠENJA a na osnovu stvarnih mogućnosti na terenu

PLAN PRIVREMENIH OBJEKATA OPŠTINE HERCEG -NOVI

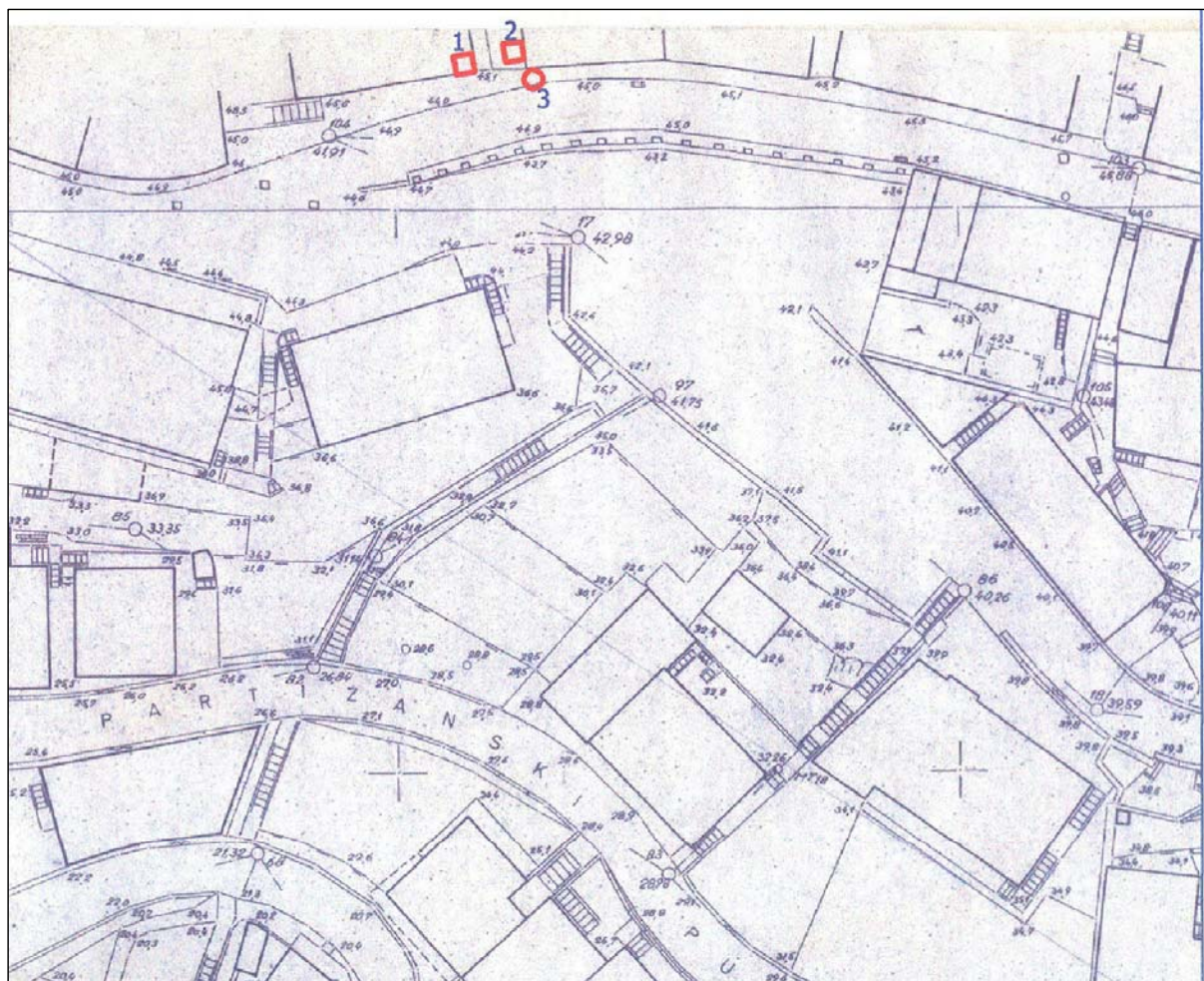


HERCEG NOVI - LOKACIJA BR. 5.4 - kod Parka Hotela "Boke"

-  zatvoreni privremeni objekat -KIOSK
-  otvoreni privremeni objekat - ŠTAND
-  sanduk sa sladoledom, aparat za kokice i slično

NAPOMENA - znak na crtežu predstavlja orijentacioni položaj, tačan položaj će se odrediti prilikom izdavanja UT -uslova , odnosno RJEŠENJA a na osnovu stvarnih mogućnosti na terenu

PLAN PRIVREMENIH OBJEKATA OPŠTINE HERCEG -NOVI

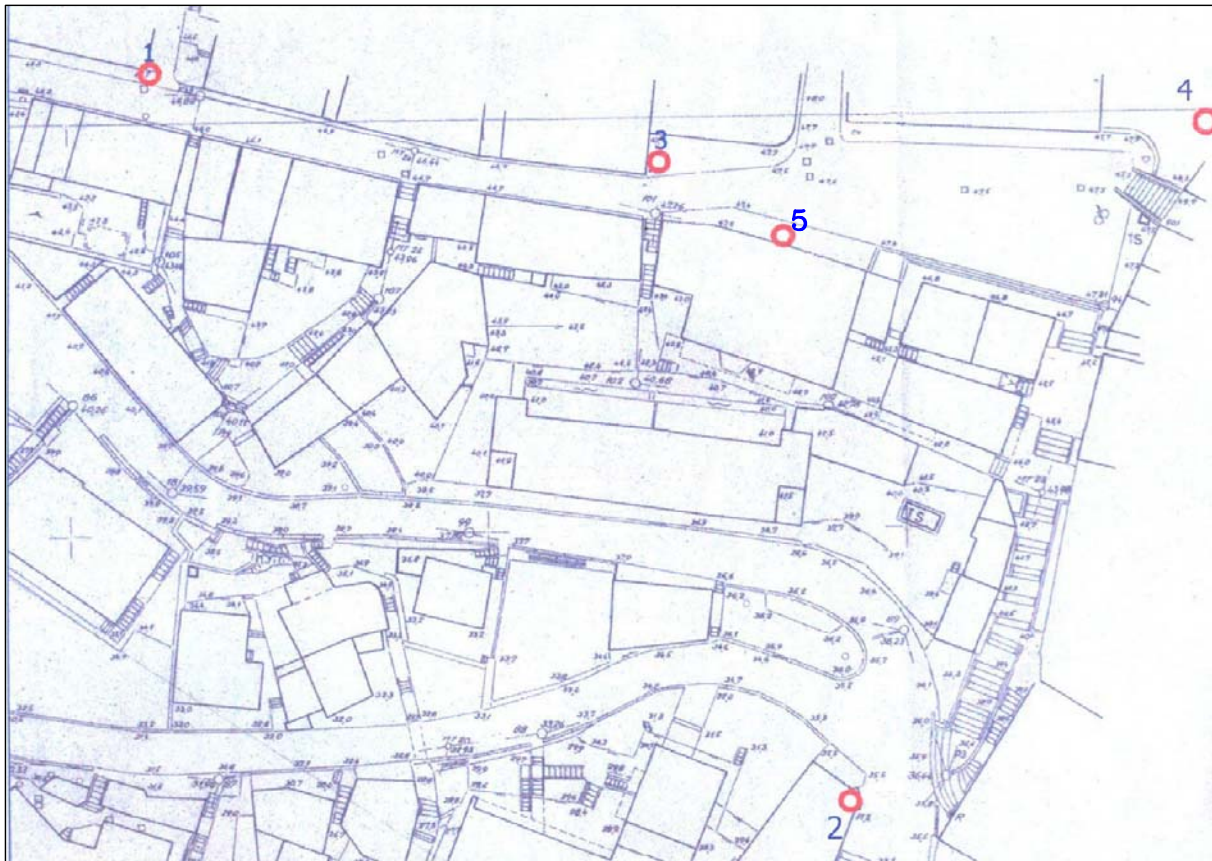


HERCEG NOVI-LOKACIJA BR. 5.5 - kod Rudnika

- zatvoreni privremeni objekat -KIOSK
- sanduk sa sladoledom, aparat za kokice i slično

NAPOMENA - znak na crtežu predstavlja orijentacioni položaj, tačan položaj će se odrediti prilikom izdavanja UT -uslova , odnosno RJEŠENJA a na osnovu stvarnih mogućnosti na terenu

PLAN PRIVREMENIH OBJEKATA OPŠTINE HERCEG -NOVI



HERCEG NOVI-LOKACIJA BR.5.6 - centar

○ sanduk sa sladoledom, aparat za kokice i slično

NAPOMENA - znak na crtežu predstavlja orijentacioni položaj, tačan položaj će se odrediti prilikom izdavanja UT -uslova , odnosno RJEŠENJA a na osnovu stvarnih mogućnosti na terenu

PLAN PRIVREMENIH OBJEKATA OPŠTINE HERCEG -NOVI



HERCEG NOVI-LOKACIJA BR. 5.7 - Stari grad, Belavista



zona u kojoj se postavlja grupacija privremenih objekata

NAPOMENA - znak na crtežu predstavlja orijentacioni položaj, tačan položaj će se odrediti prilikom izdavanja UT -uslova , odnosno RJEŠENJA a na osnovu stvarnih mogućnosti na terenu

PLAN PRIVREMENIH OBJEKATA OPŠTINE HERCEG -NOVI

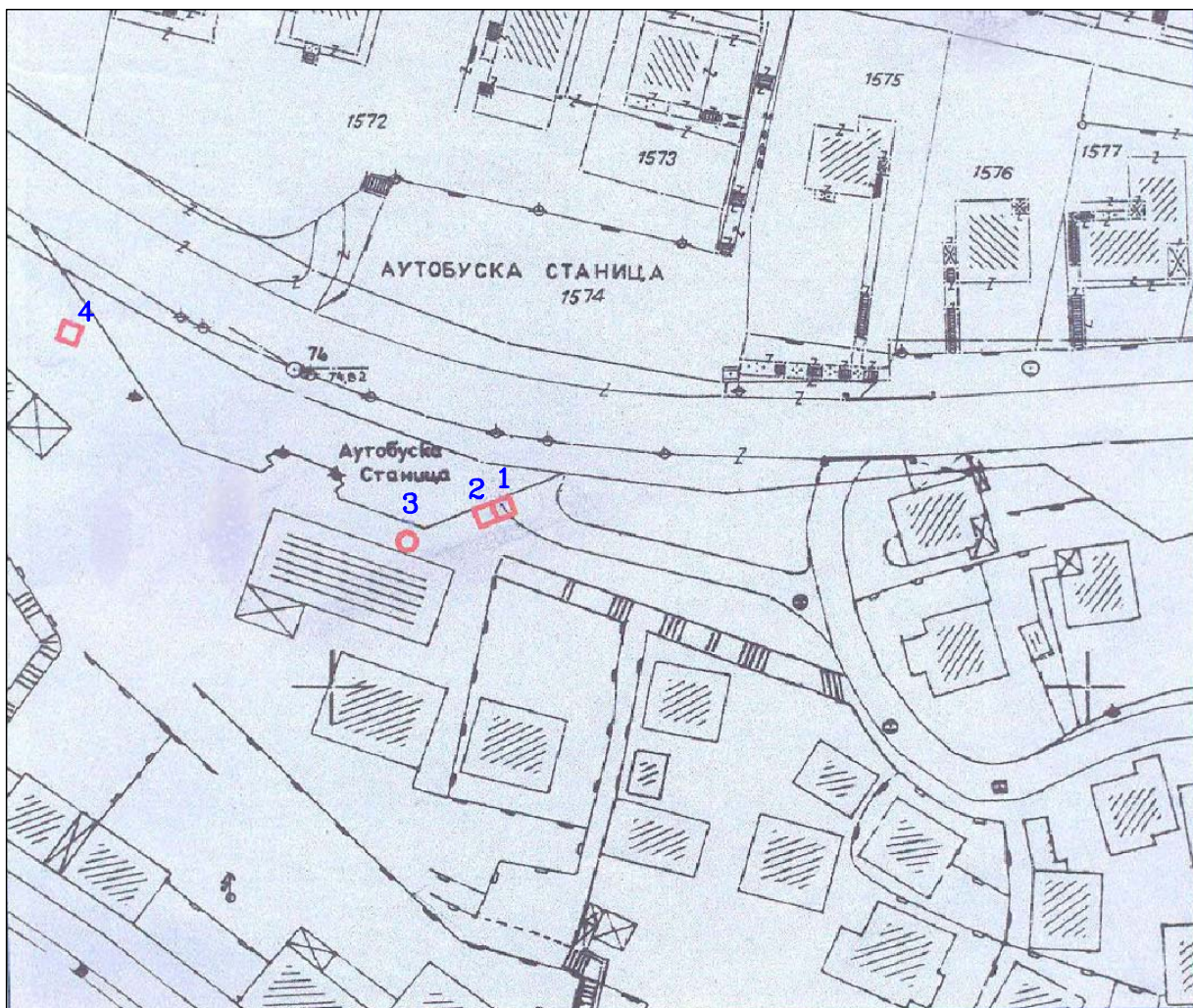


HERCEG NOVI-LOKACIJA BR. 5.8 - ispred vodovoda

- sanduk sa sladoledom, aparat za kokice i slično

NAPOMENA - znak na crtežu predstavlja orijentacioni položaj, tačan položaj će se odrediti prilikom izdavanja UT -uslova , odnosno RJEŠENJA a na osnovu stvarnih mogućnosti na terenu

PLAN PRIVREMENIH OBJEKATA OPŠTINE HERCEG -NOVI

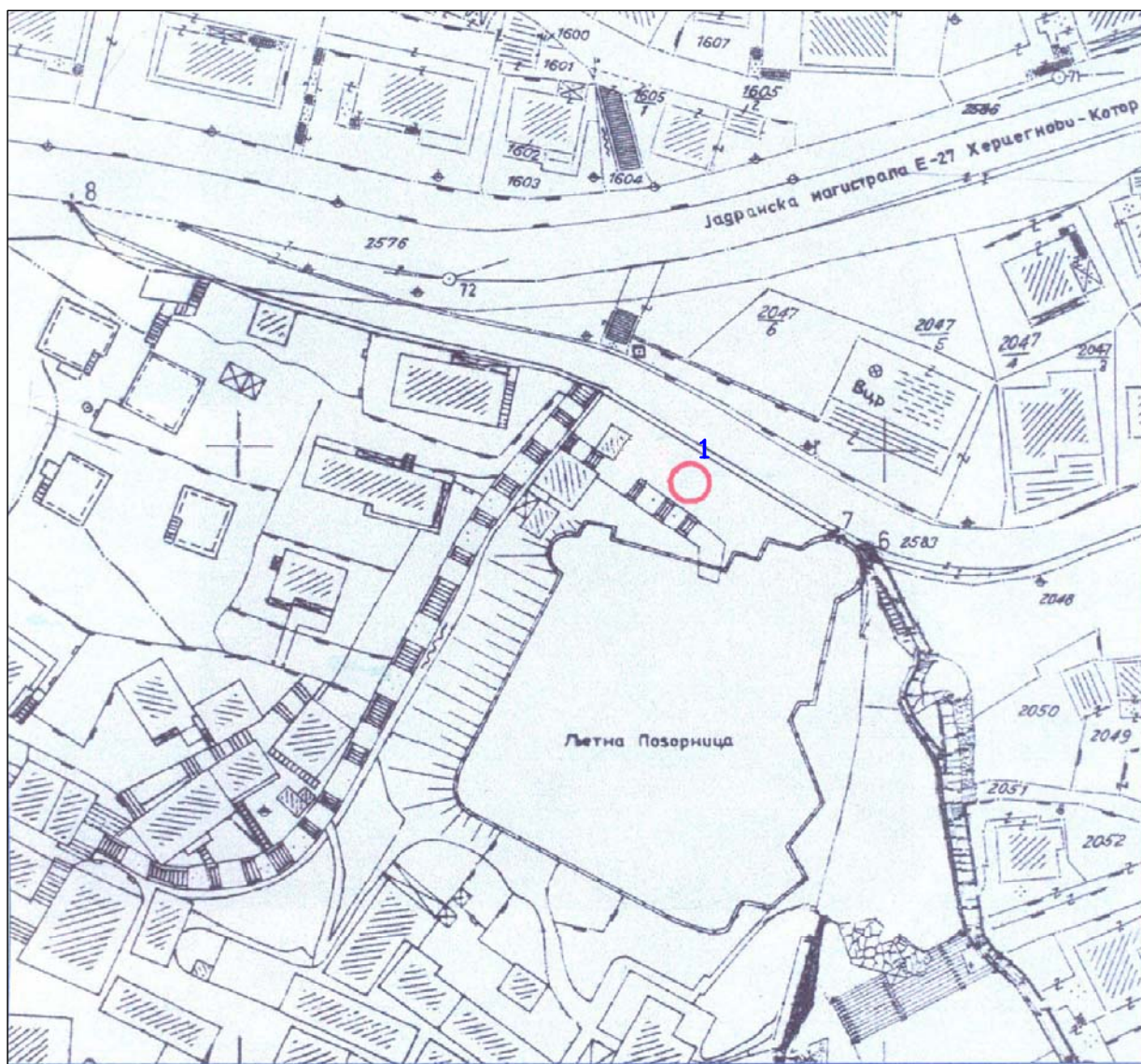


HERCEG NOVI-LOKACIJA BR. 5.9 - Autobuska stanica

- zatvoreni privremeni objekat -KIOSK
- sanduk sa sladoledom, aparat za kokice i slično

НАПОМЕНА - znak na crtežu predstavlja orijentacioni položaj, tačan položaj će se odrediti prilikom izdavanja UT -uslova , odnosno RJEŠENJA a na osnovu stvarnih mogućnosti na terenu

PLAN PRIVREMENIH OBJEKATA OPŠTINE HERCEG -NOVI

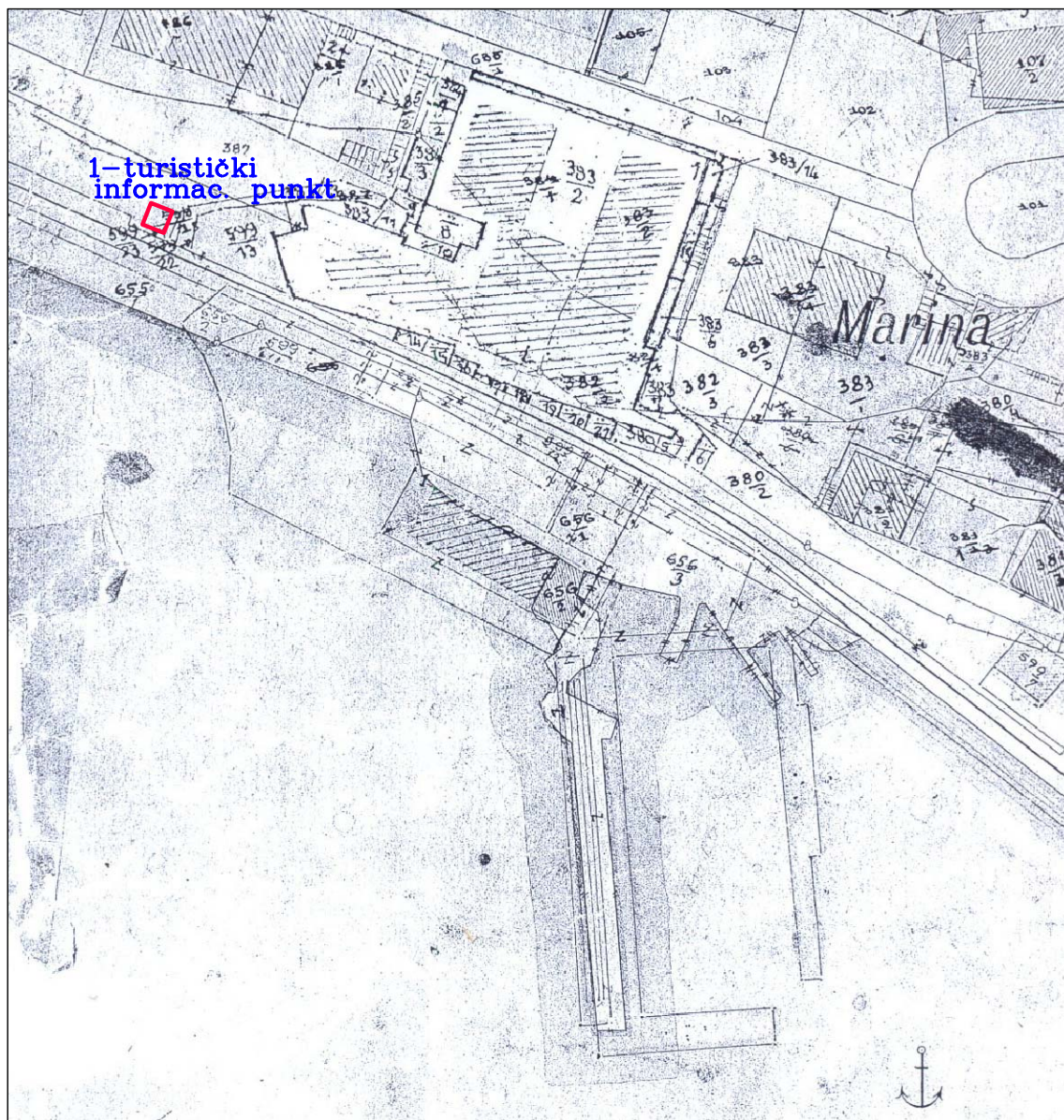


HERCEG NOVI-LOKACIJA BR.5.10 - "Kanli Kula"


○ sanduk sa sladoledom, aparat za kokice i slično

NAPOMENA - znak na crtežu predstavlja orijentacioni položaj, tačan položaj će se odrediti prilikom izdavanja UT -uslova , odnosno RJEŠENJA a na osnovu stvarnih mogućnosti na terenu

PLAN PRIVREMENIH OBJEKATA OPŠTINE HERCEG -NOVI



HERCEG NOVI- LOKACIJA BR.5.11 - kod Forte Mare

 zatvoreni privremeni objekat -KIOSK / turistički informacioni punkt

NAPOMENA - znak na crtežu predstavlja orijentacioni položaj, tačan položaj će se odrediti prilikom izdavanja UT -uslova , odnosno RJEŠENJA a na osnovu stvarnih mogućnosti na terenu

PLAN PRIVREMENIH OBJEKATA OPŠTINE HERCEG -NOVI



HERCEG NOVI- LOKACIJA BR.5.12 - kod Forte Mare

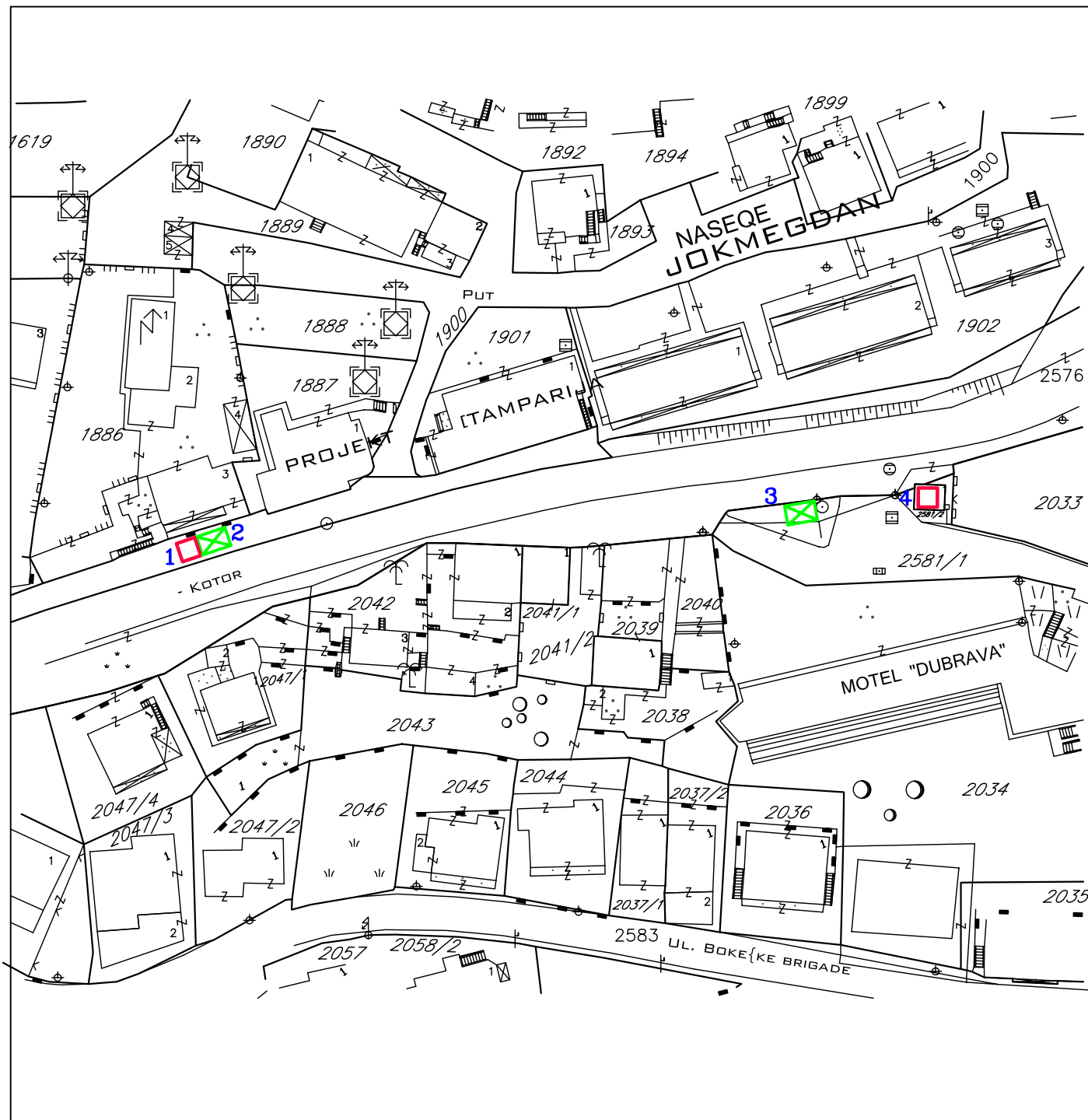
○ sanduk sa sladoledom, aparat za kokice i slično

TŠ ugostiteljska terasa sa šankom



NAPOMENA - znak na crtežu predstavlja orijentacioni položaj, tačan položaj će se odrediti prilikom izdavanja UT -uslova , odnosno RJEŠENJA a na osnovu stvarnih mogućnosti na terenu

SAVINA - br. 6

PLAN PRIVREMENIH OBJEKATA OPŠTINE HERCEG -NOVI

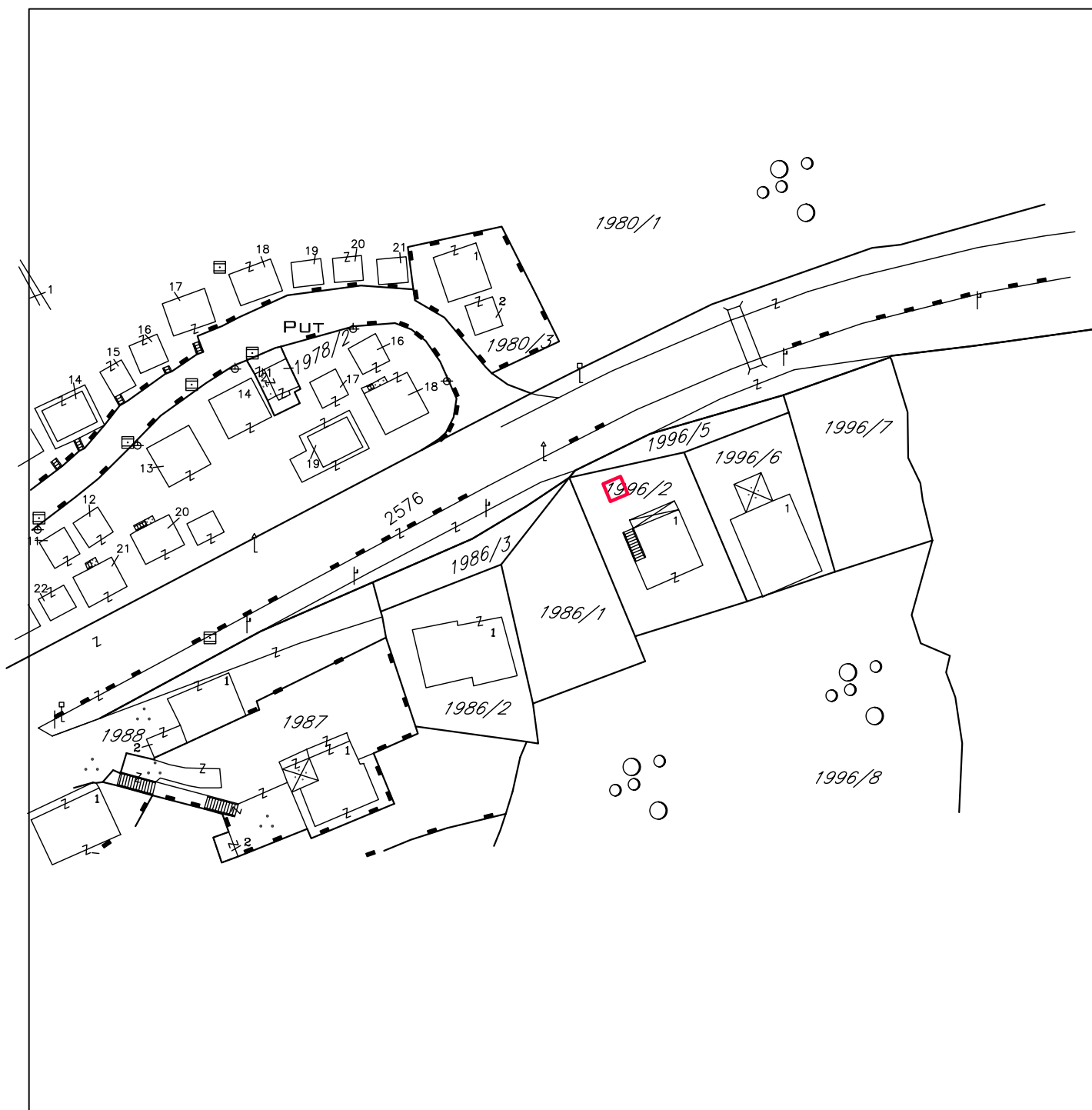


SAVINA-LOKACIJA BR. 6.1 - kod Motela Dubrava

-  zatvoreni privremeni objekat -KIOSK
-  stajalište lokalnog saobraćaja

NAPOMENA - znak na crtežu predstavlja orijentacioni položaj, tačan položaj će se odrediti prilikom izdavanja UT -uslova , odnosno RJEŠENJA a na osnovu stvarnih mogućnosti na terenu

PLAN PRIVREMENIH OBJEKATA OPŠTINE HERCEG -NOVI

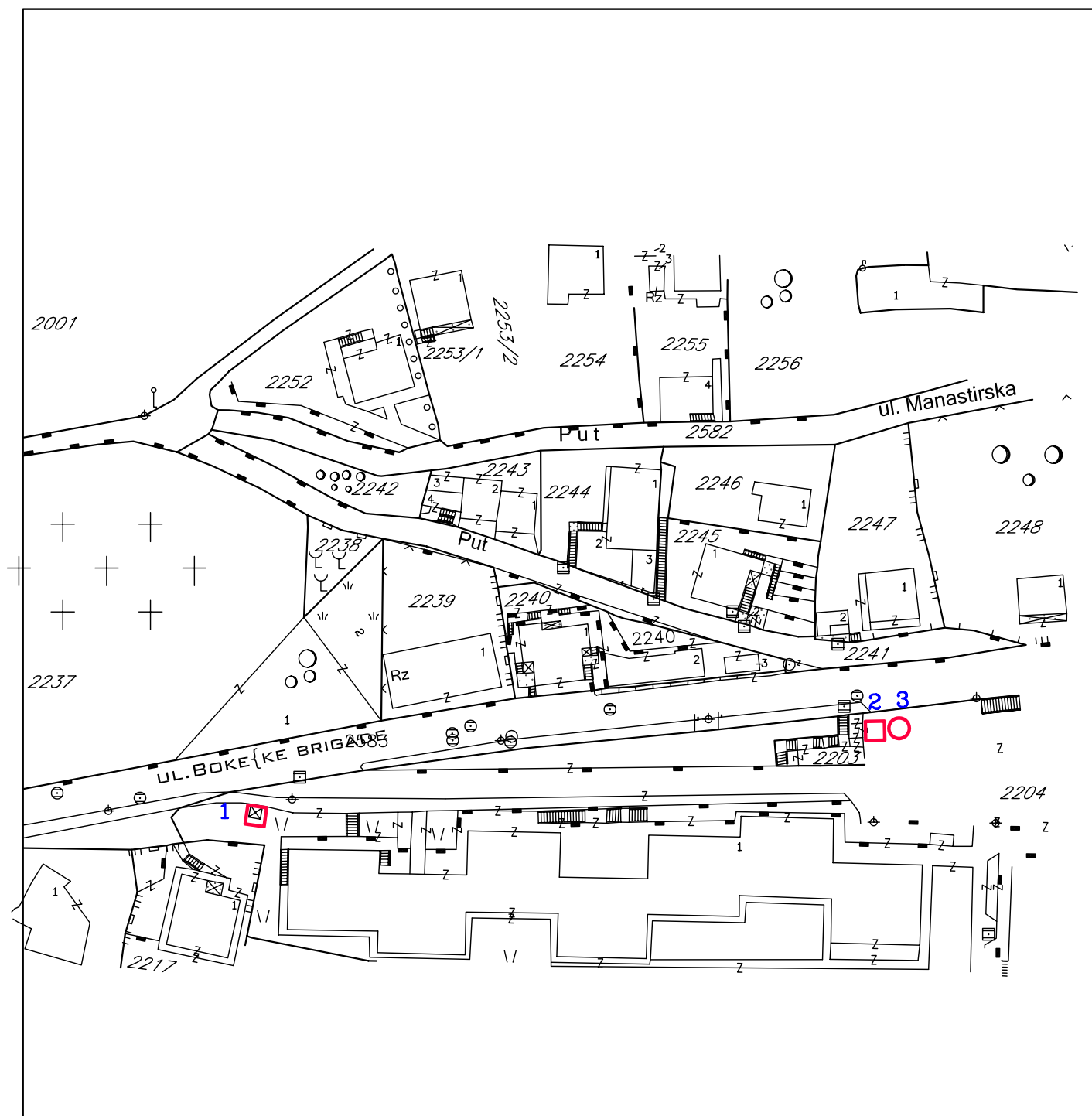


SAVINA-LOKACIJA BR. 6.2

 zatvoreni privremeni objekat -KIOSK

NAPOMENA - znak na crtežu predstavlja orijentacioni položaj, tačan položaj će se odrediti prilikom izdavanja UT -uslova , odnosno RJEŠENJA a na osnovu stvarnih mogućnosti na terenu

PLAN PRIVREMENIH OBJEKATA OPŠTINE HERCEG -NOVI

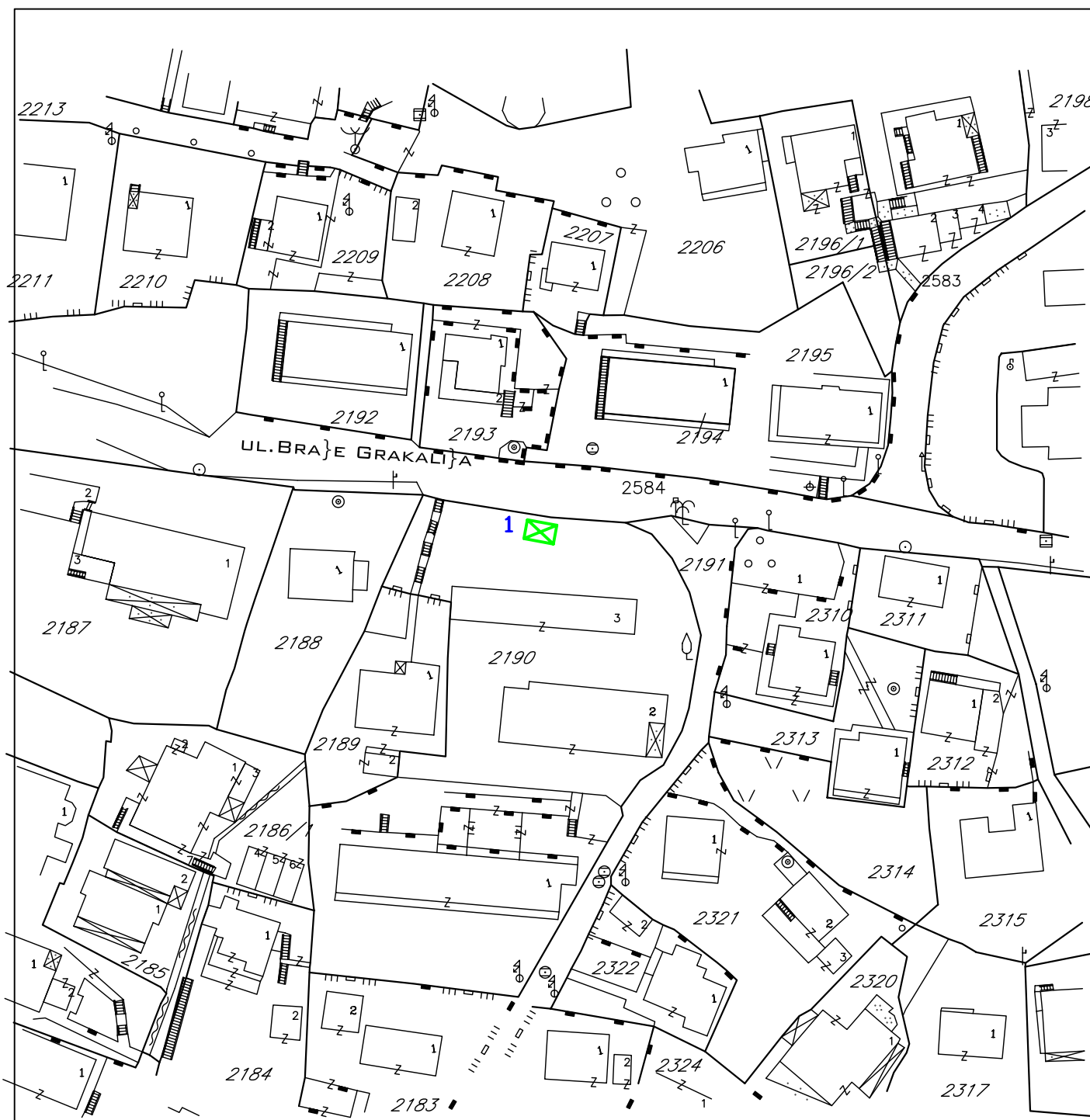


SAVINA-LOKACIJA BR. 6.3

- zatvoreni privremeni objekat -KIOSK
- sanduk sa sladoledom, aparat za kokice i slično

NAPOMENA - znak na crtežu predstavlja orijentacioni položaj, tačan položaj će se odrediti prilikom izdavanja UT -uslova , odnosno RJEŠENJA a na osnovu stvarnih mogućnosti na terenu

PLAN PRIVREMENIH OBJEKATA OPŠTINE HERCEG -NOVI

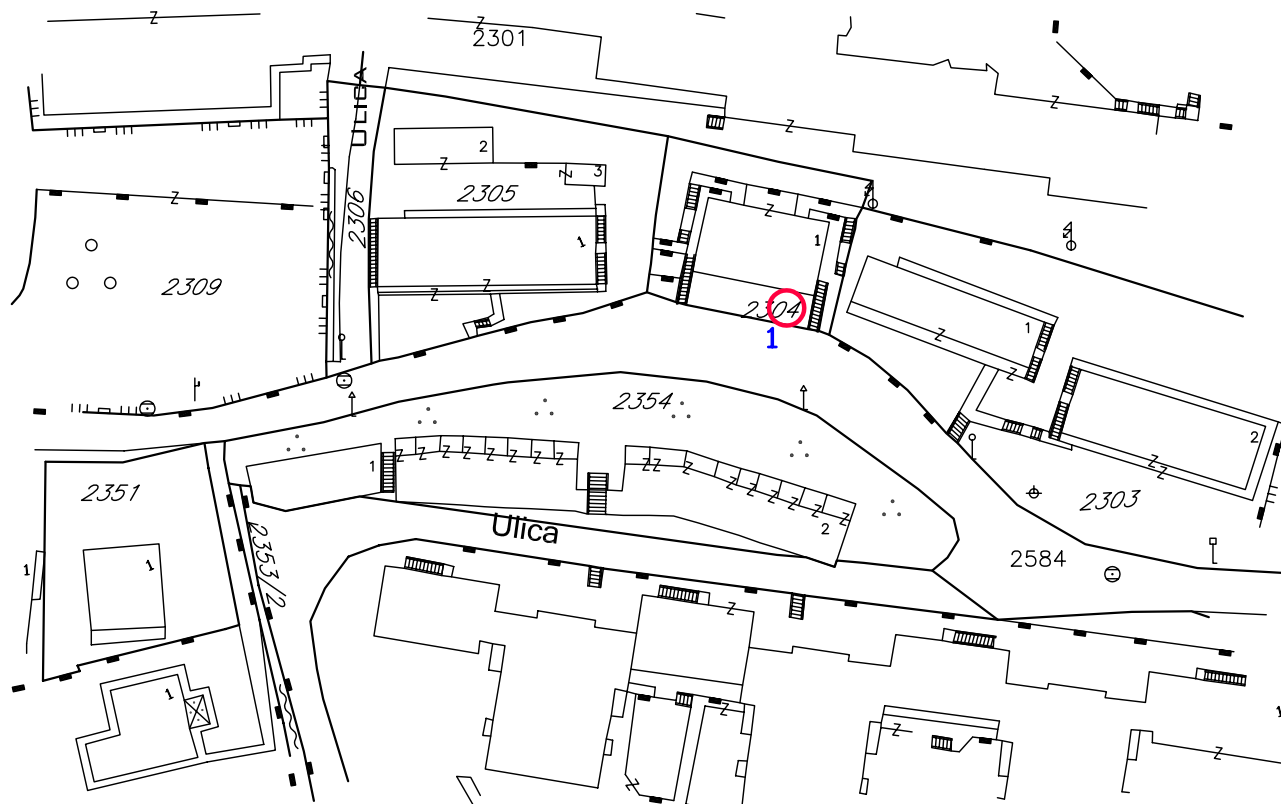


SAVINA-LOKACIJA BR. 6.4

 stajalište lokalnog saobraćaja

NAPOMENA - znak na crtežu predstavlja orijentacioni položaj, tačan položaj će se odrediti prilikom izdavanja UT -uslova , odnosno RJEŠENJA a na osnovu stvarnih mogućnosti na terenu

PLAN PRIVREMENIH OBJEKATA OPŠTINE HERCEG -NOVI

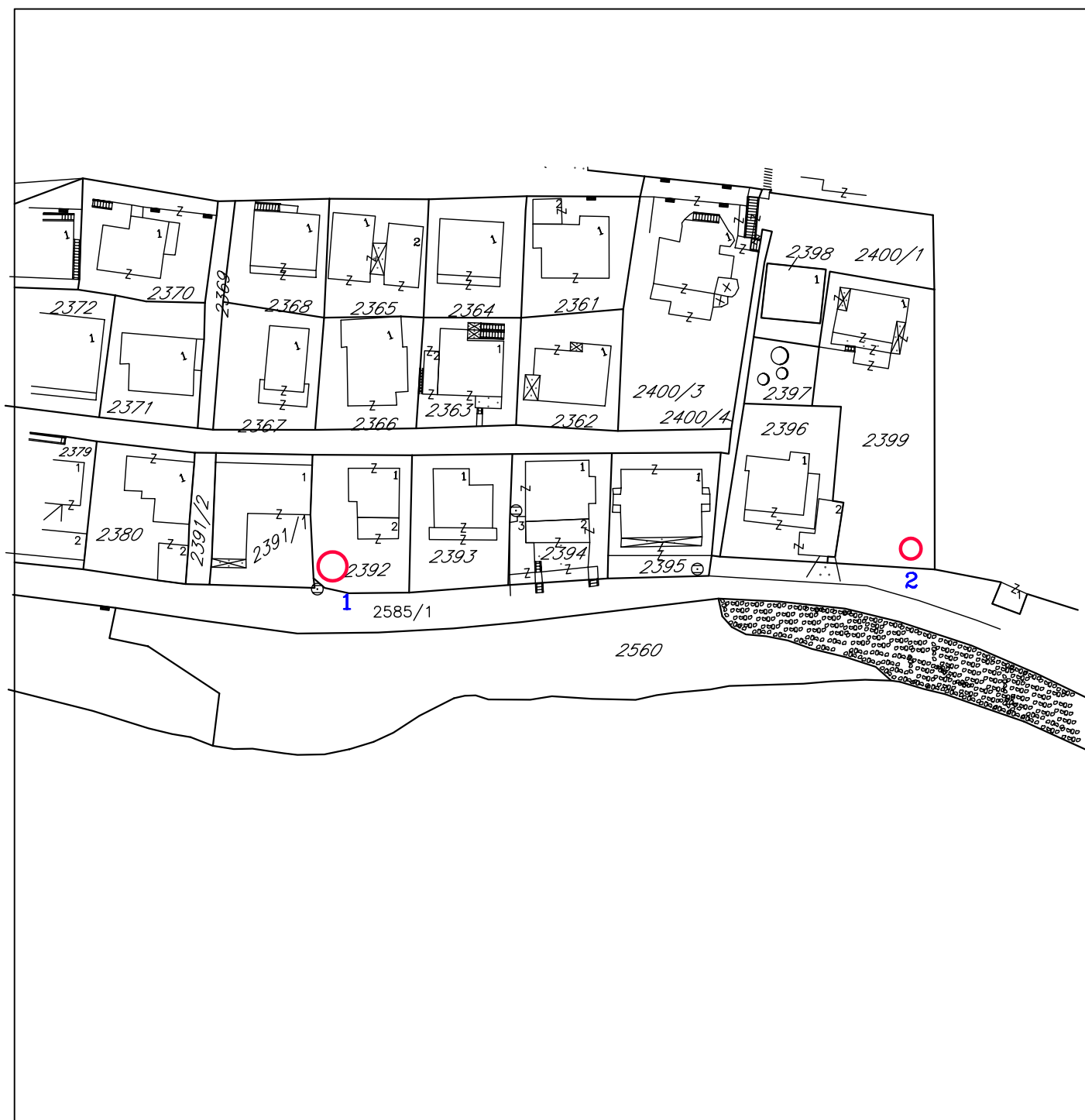


SAVINA-LOKACIJA BR. 6.5 -ispod Školskog Centra

○ sanduk sa sladoledom, aparat za kokice i slično

NAPOMENA - znak na crtežu predstavlja orijentacioni položaj, tačan položaj će se odrediti prilikom izdavanja UT -uslova , odnosno RJEŠENJA a na osnovu stvarnih mogućnosti na terenu

PLAN PRIVREMENIH OBJEKATA OPŠTINE HERCEG -NOVI

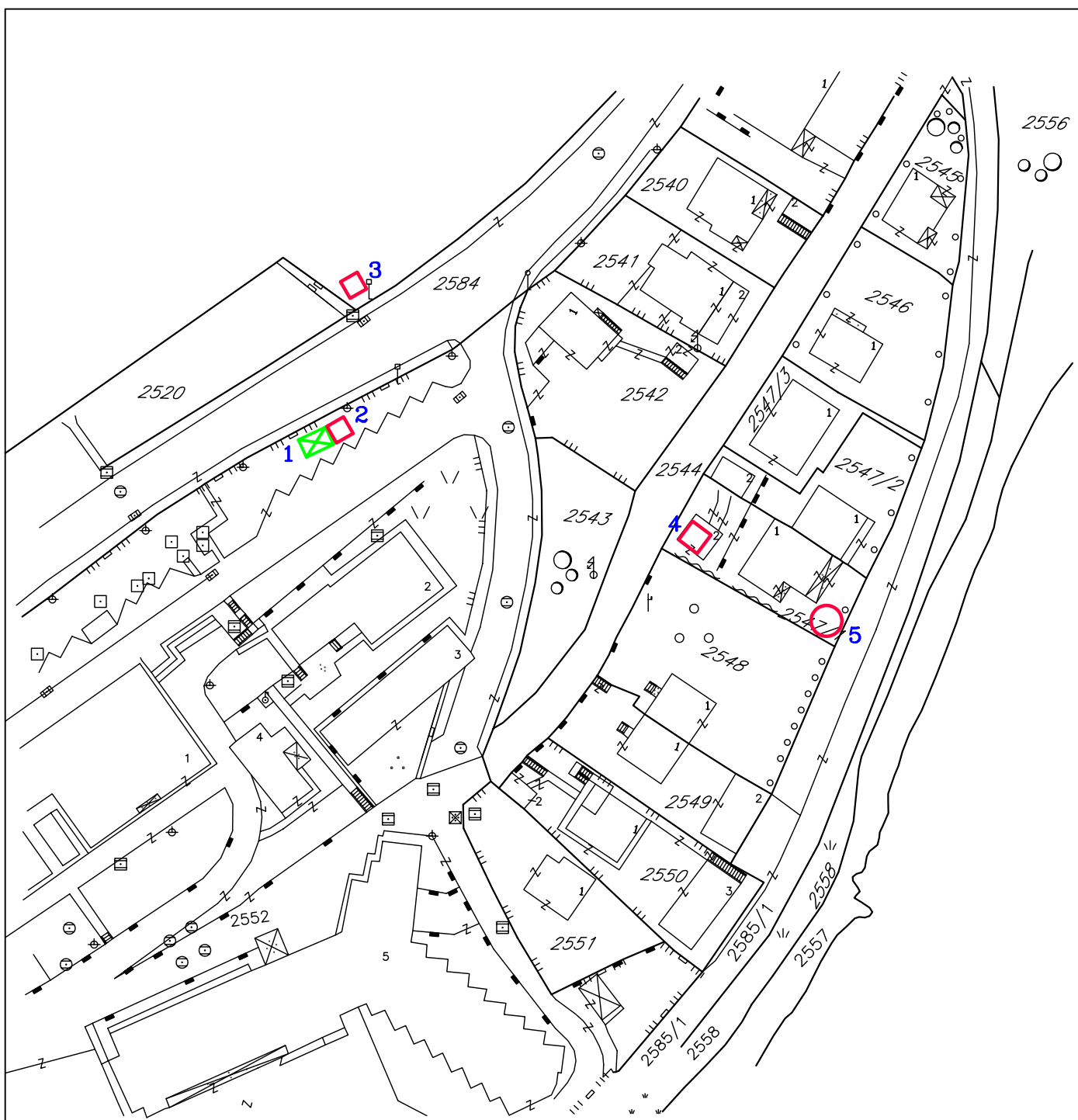


SAVINA -LOKACIJA BR. 6.6




○ sanduk sa sladoledom, aparat za kokice i slično

NAPOMENA - znak na crtežu predstavlja orijentacioni položaj, tačan položaj će se odrediti prilikom izdavanja UT -uslova , odnosno RJEŠENJA a na osnovu stvarnih mogućnosti na terenu

PLAN PRIVREMENIH OBJEKATA OPŠTINE HERCEG -NOVI

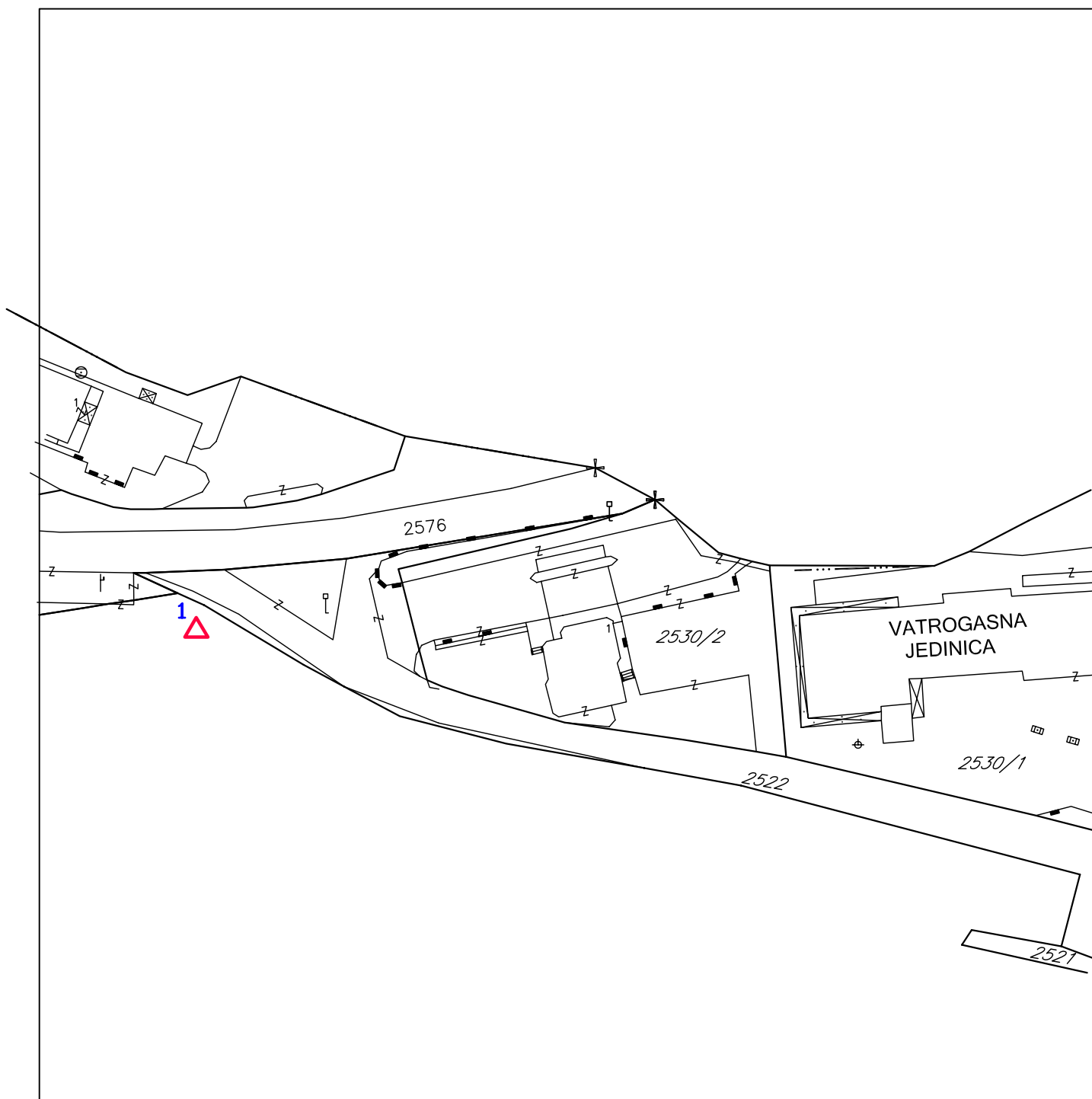


SAVINA -LOKACIJA BR. 6.7 - kod bolnice Meljine

-  zatvoreni privremeni objekat -KIOSK
-  stajalište lokalnog saobraćaja
-  sanduk sa sladoledom, aparat za kokice i slično

NAPOMENA - znak na crtežu predstavlja orijentacioni položaj, tačan položaj će se odrediti prilikom izdavanja UT -uslova , odnosno RJEŠENJA a na osnovu stvarnih mogućnosti na terenu

PLAN PRIVREMENIH OBJEKATA OPŠTINE HERCEG -NOVI



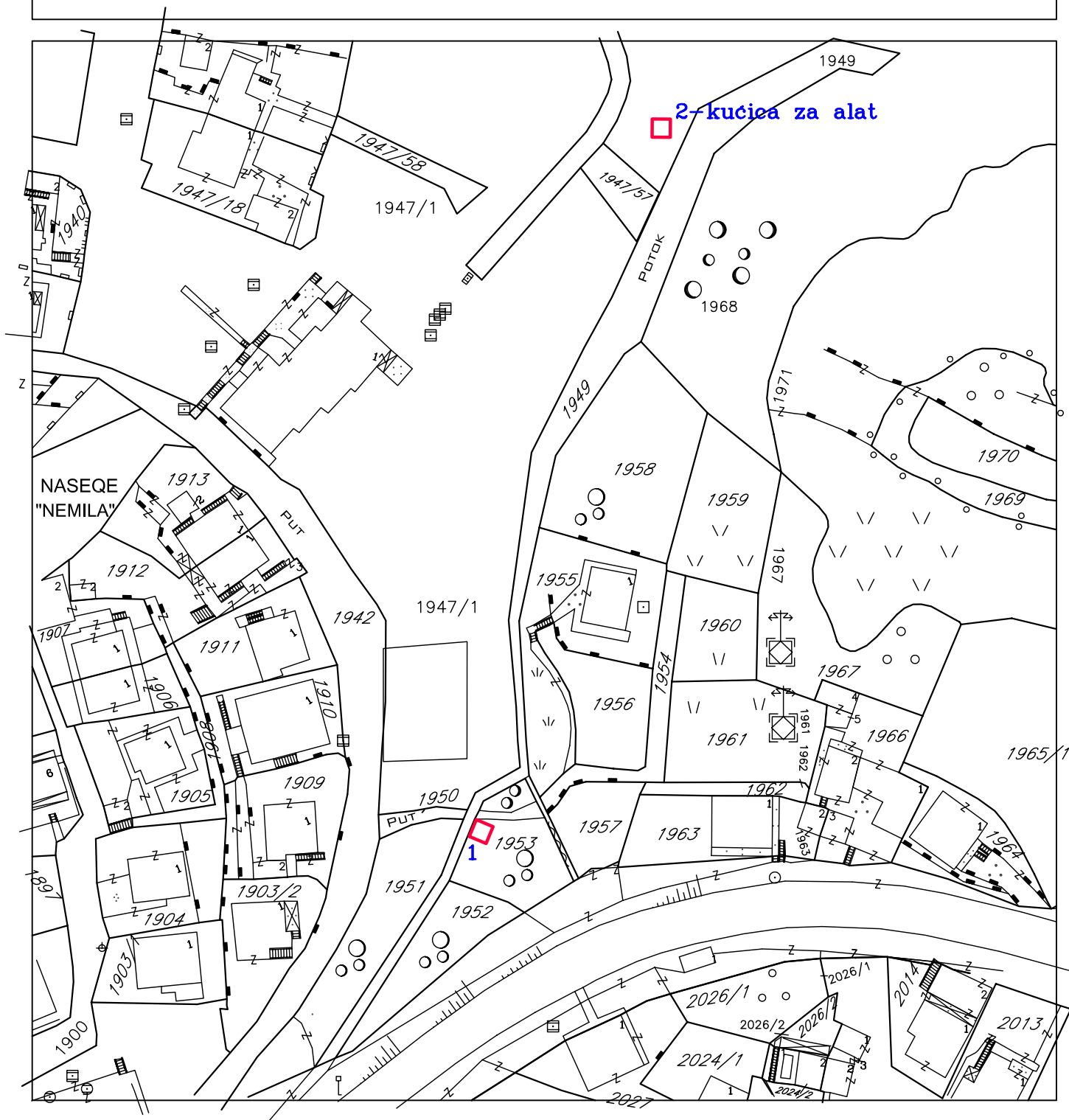
SAVINA -LOKACIJA BR. 6.8 - kod benzinske pumpe

△ otvoreni privremeni objekat - ŠTAND

NAPOMENA - znak na crtežu predstavlja orijentacioni položaj, tačan položaj će se odrediti prilikom izdavanja UT -uslova , odnosno RJEŠENJA a na osnovu stvarnih mogućnosti na terenu

NEMILA - br. 7

PLAN PRIVREMENIH OBJEKATA OPŠTINE HERCEG -NOVI



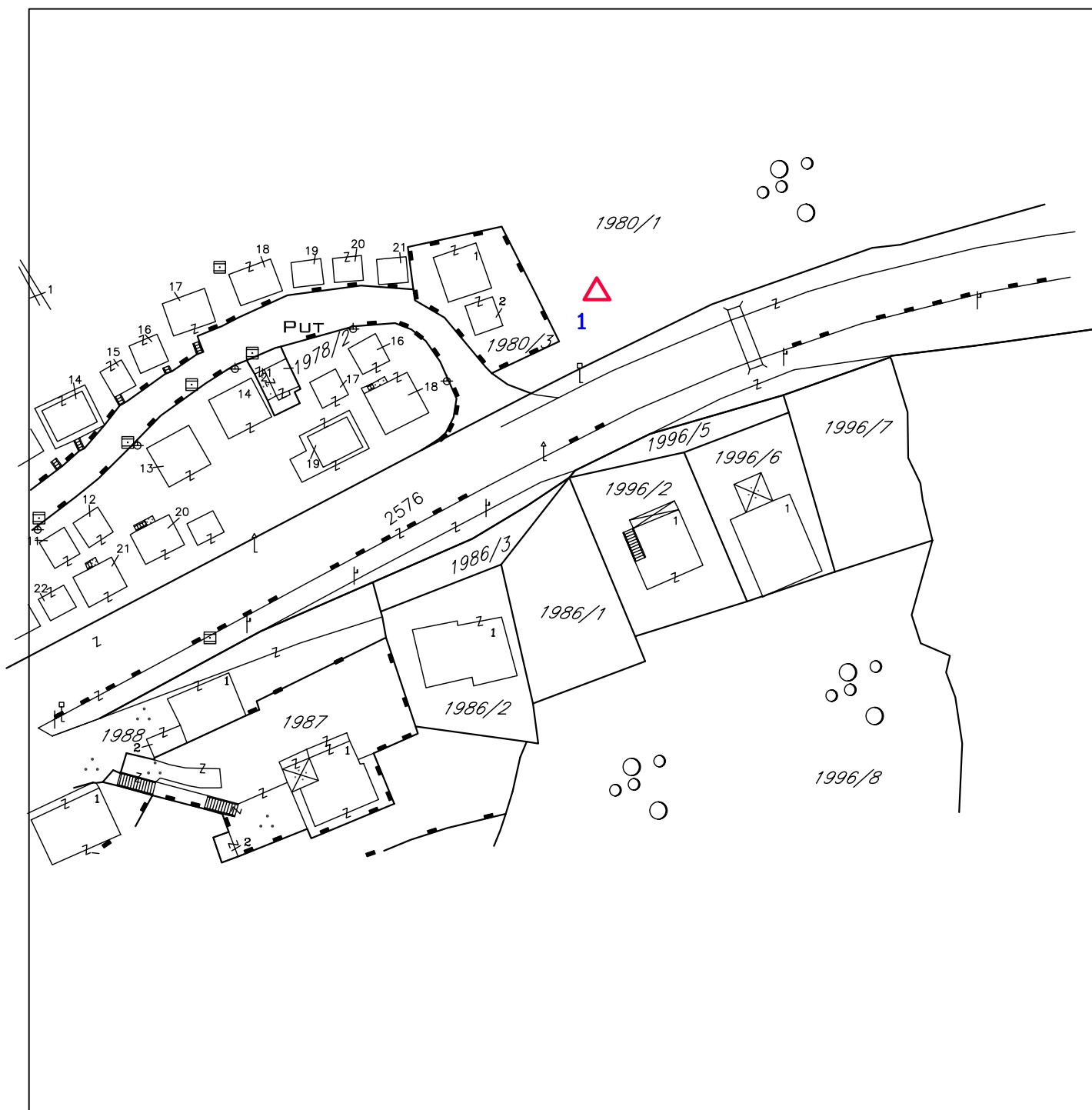
NEMILA-LOKACIJA BR. 7.1



zatvoreni privremeni objekat -KIOSK

NAPOMENA - znak na crtežu predstavlja orijentacioni položaj, tačan položaj će se odrediti prilikom izdavanja UT -uslova , odnosno RJEŠENJA a na osnovu stvarnih mogućnosti na terenu

PLAN PRIVREMENIH OBJEKATA OPŠTINE HERCEG -NOVI



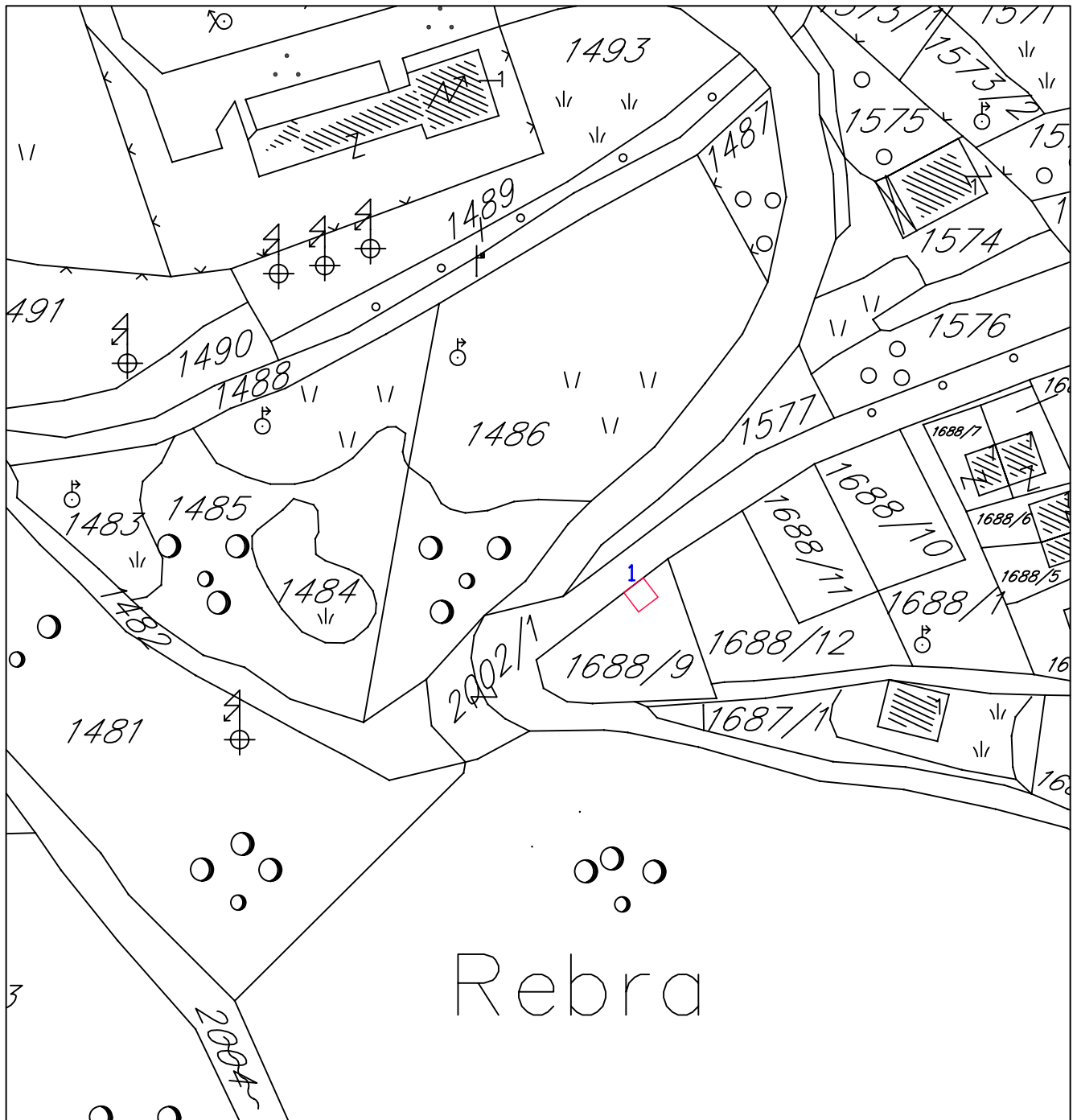
NEMILA-LOKACIJA BR. 7.2

 otvoreni privremeni objekat - ŠTAND

NAPOMENA - znak na crtežu predstavlja orijentacioni položaj, tačan položaj će se odrediti prilikom izdavanja UT -uslova , odnosno RJEŠENJA a na osnovu stvarnih mogućnosti na terenu

MELJINE - br. 8

PLAN PRIVREMENIH OBJEKATA OPŠTINE HERCEG - NOVI

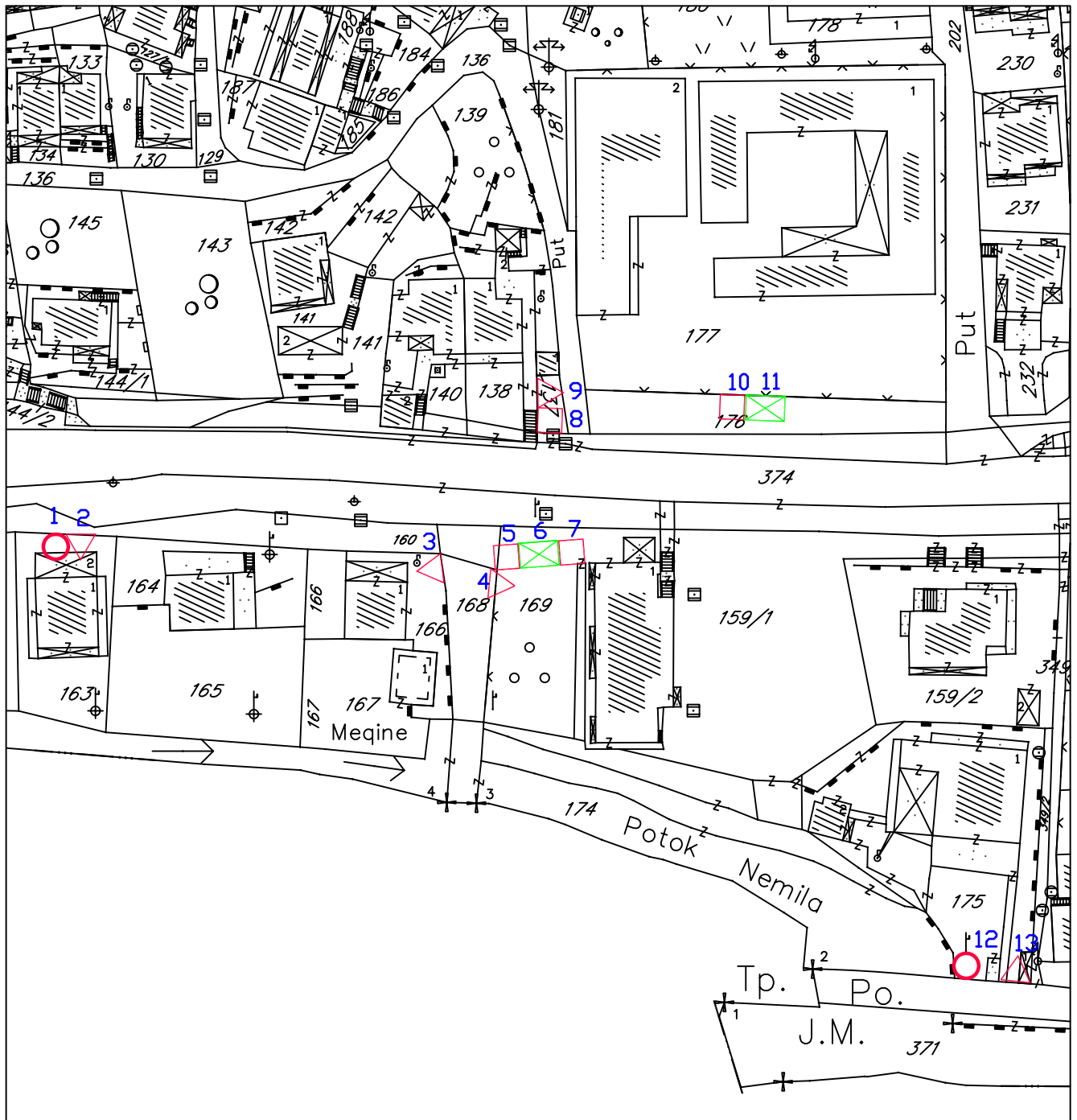


MELJINE - LOKACIJA BR. 8.1





 zatvoreni privremeni objekat -KIOSK

NAPOMENA - znak na crtežu predstavlja orjentacioni položaj, tačan položaj će se odrediti prilikom izdavanja UT -uslova , odnosno RJEŠENJA a na osnovu stvarni h, mogućnosti na terenu

PLAN PRIVREMENIH OBJEKATA OPŠTINE HERCEG - NOVI

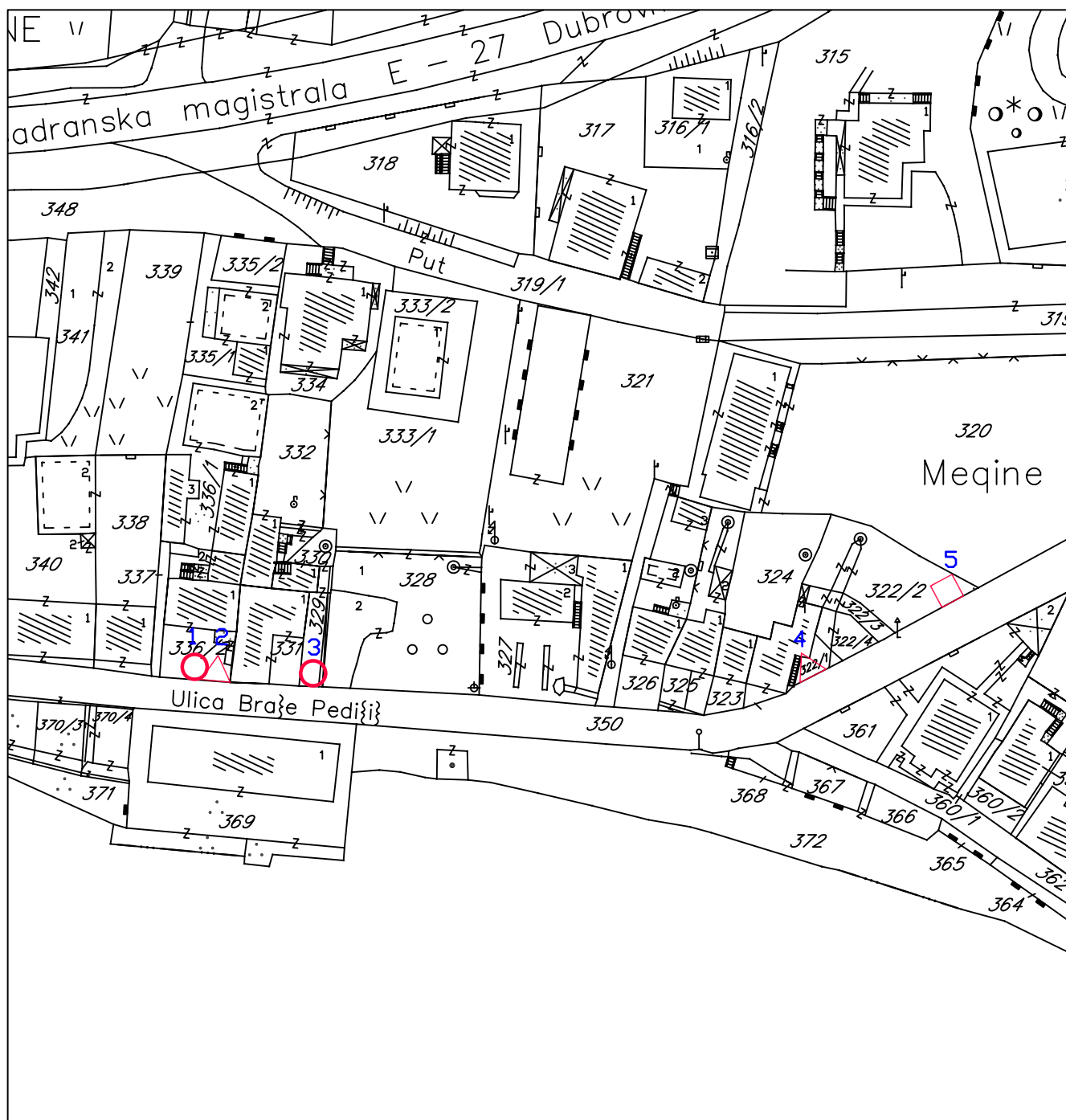


MELJINE - LOKACIJA BR. 8.2




-  zatvoreni privremeni objekat -KIOSK
-  stajalište lokalnog saobraćaja
-  otvoreni privremeni objekat - ŠTAND
-  sanduk sa sladoledom, aparat za kokice i slično

NAPOMENA - znak na crtežu predstavlja orijentacioni položaj, tačan položaj će se odrediti prilikom izdavanja UT -uslova , odnosno RJEŠENJA a na osnovu stvarni h mogućnosti na terenu

PLAN PRIVREMENIH OBJEKATA OPŠTINE HERCEG - NOVI

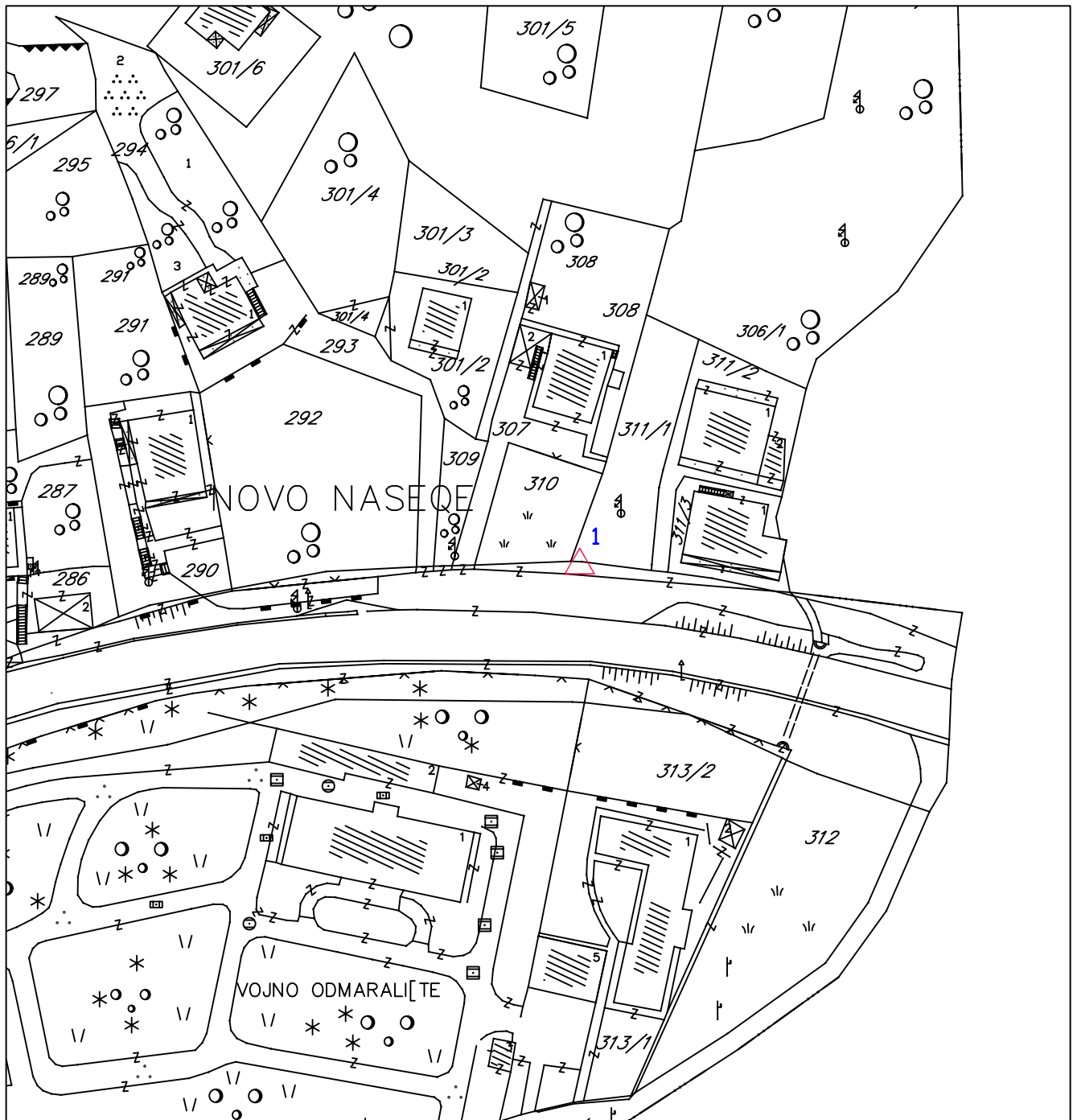


MELJINE - LOKACIJA BR. 8.3

-  zatvoreni privremeni objekat -KIOSK
-  otvoreni privremeni objekat - ŠTAND
-  sanduk sa sladoledom, aparat za kokice i slično

NAPOMENA - znak na crtežu predstavlja orijentacioni položaj, tačan položaj će se odrediti prilikom izdavanja UT -uslova , odnosno RJEŠENJA a na osnovu stvarni h mogućnosti na terenu

PLAN PRIVREMENIH OBJEKATA OPŠTINE HERCEG - NOVI

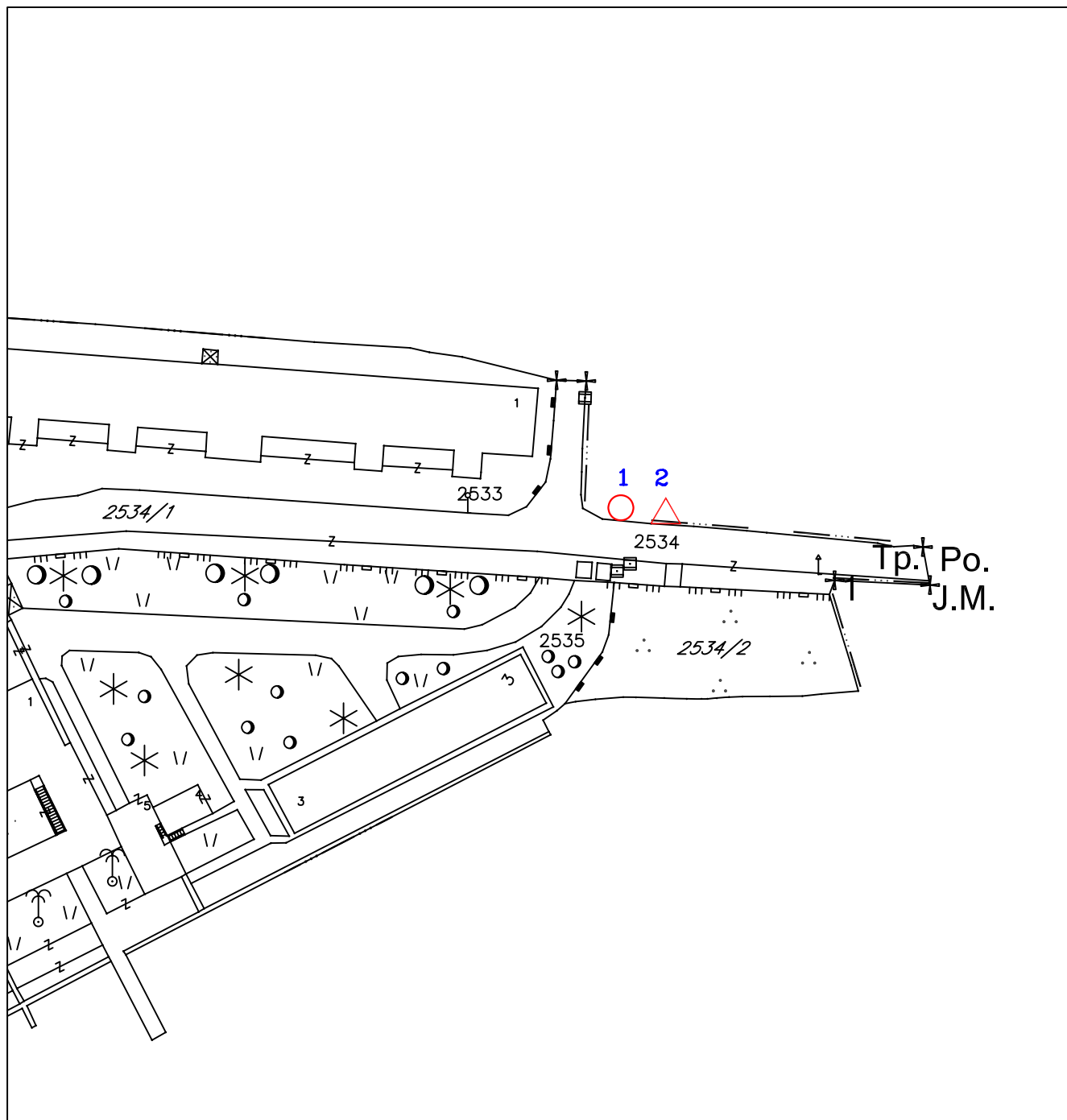


MELJINE - LOKACIJA BR. 8.4

△ otvoreni privremeni objekat - ŠTAND

NAPOMENA - znak na crtežu predstavlja orijentacioni položaj, tačan položaj će se odrediti prilikom izdavanja UT -uslova , odnosno RJEŠENJA a na osnovu stvarnih mogućnosti na terenu

PLAN PRIVREMENIH OBJEKATA OPŠTINE HERCEG - NOVI

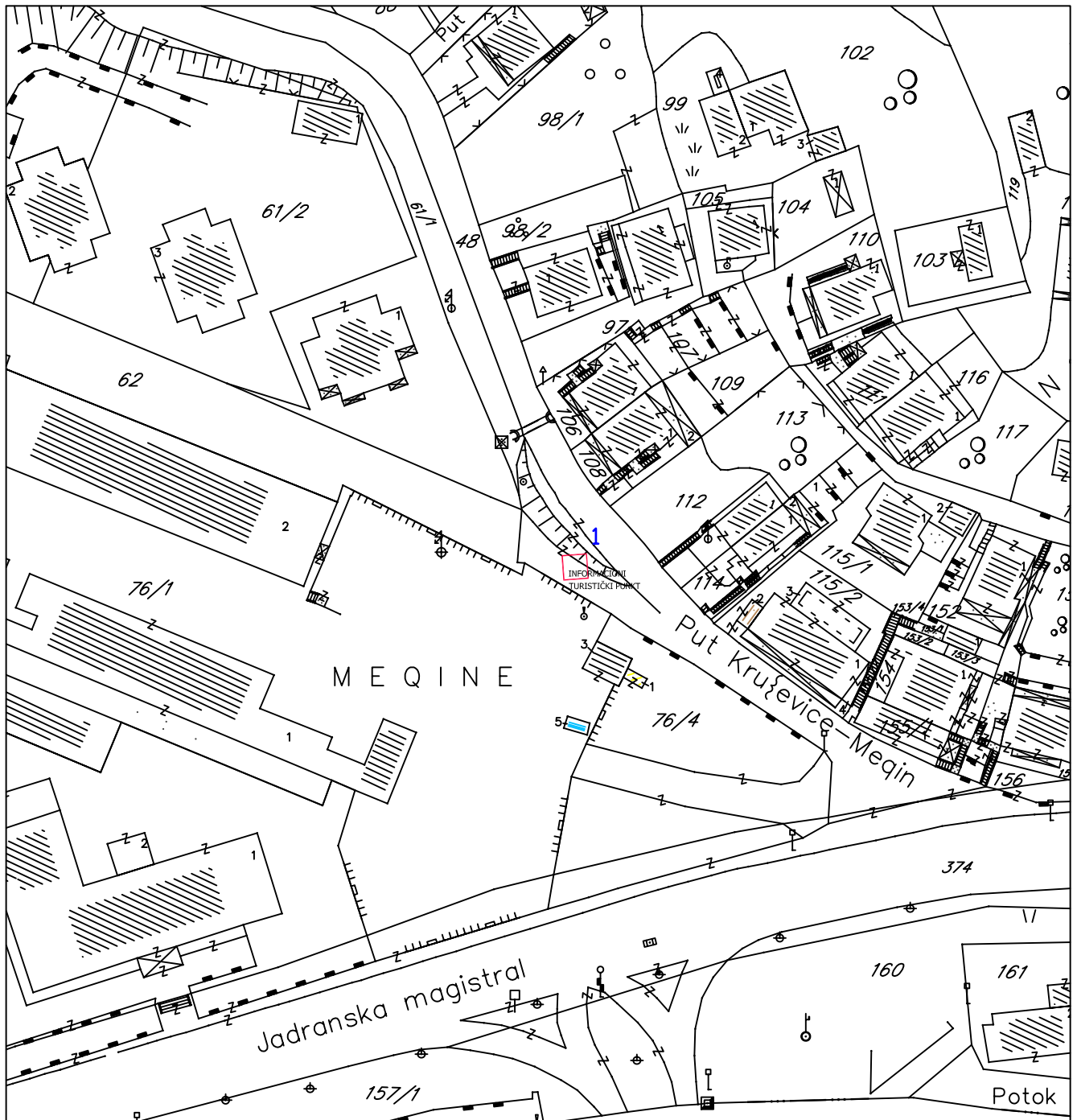


MELJINE - LOKACIJA BR. 8.5

- △ otvoreni privremeni objekat - ŠTAND
- sanduk sa sladoledom, sokovima, aparat za kokice i slično

NAPOMENA - znak na crtežu predstavlja orjentacioni položaj, tačan položaj će se odrediti prilikom izdavanja UT -uslova , odnosno RJEŠENJA a na osnovu stvarnih mogućnosti na terenu

PLAN PRIVREMENIH OBJEKATA OPŠTINE HERCEG - NOVI



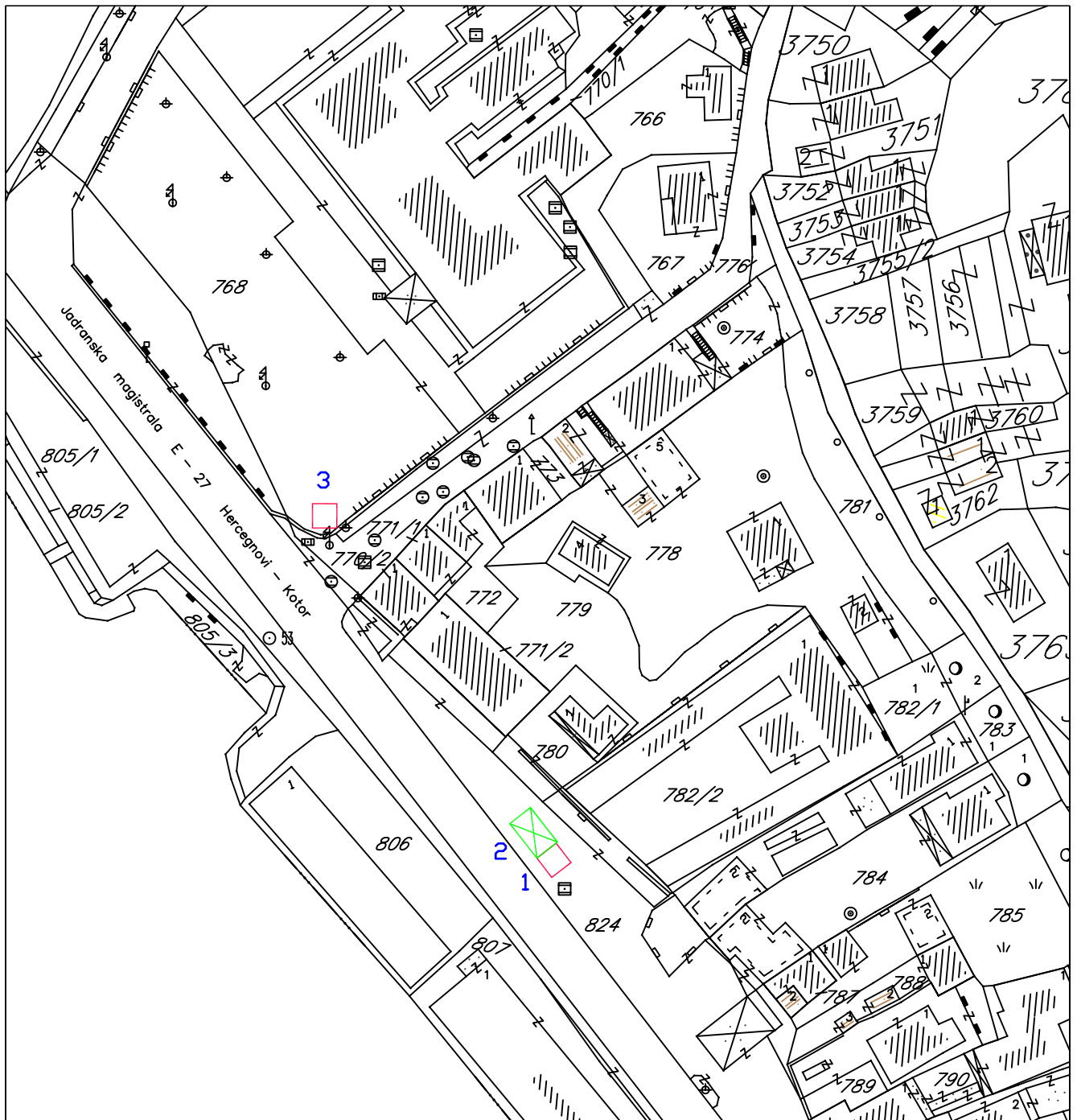
MELJINE - LOKACIJA BR. 8.6

 zatvoreni privremeni objekat -informacioni turistički punkt



NAPOMENA - znak na crtežu predstavlja orjentacioni položaj, tačan položaj će se odrediti prilikom izdavanja UT -uslova , odnosno RJEŠENJA a na osnovu stvarnih mogućnosti na terenu

ZELENIKA - br. 9

PLAN PRIVREMENIH OBJEKATA OPŠTINE HERCEG - NOVI

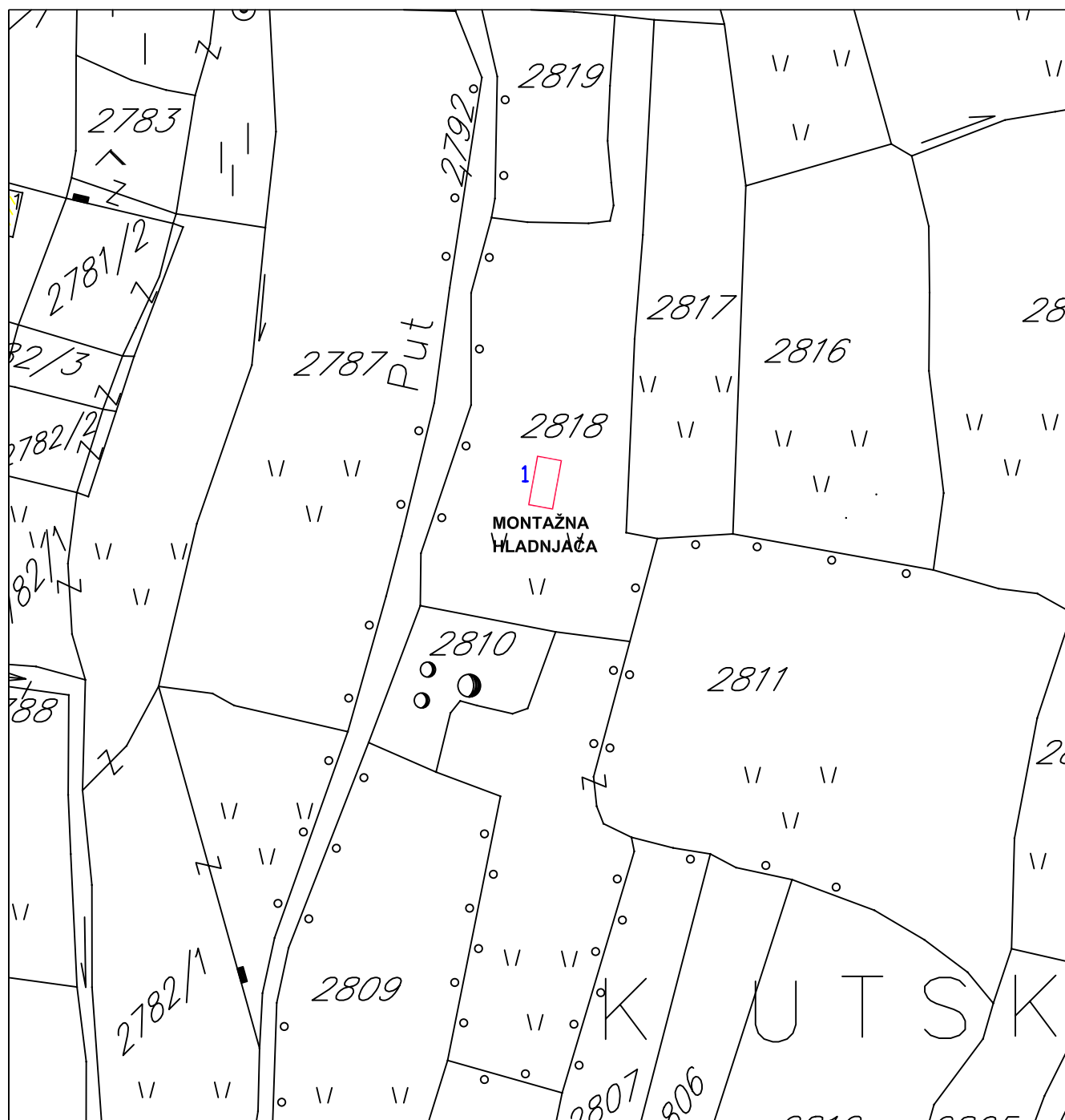


ZELENIKA - LOKACIJA BR. 9.2

-  zatvoreni privremeni objekat -KIOSK
-  stajalište lokalnog saobraćaja

NAPOMENA - znak na crtežu predstavlja orijentacioni položaj, tačan položaj će se odrediti prilikom izdavanja UT -uslova , odnosno RJEŠENJA a na osnovu stvarni h, mogućnosti na terenu

PLAN PRIVREMENIH OBJEKATA OPŠTINE HERCEG - NOVI

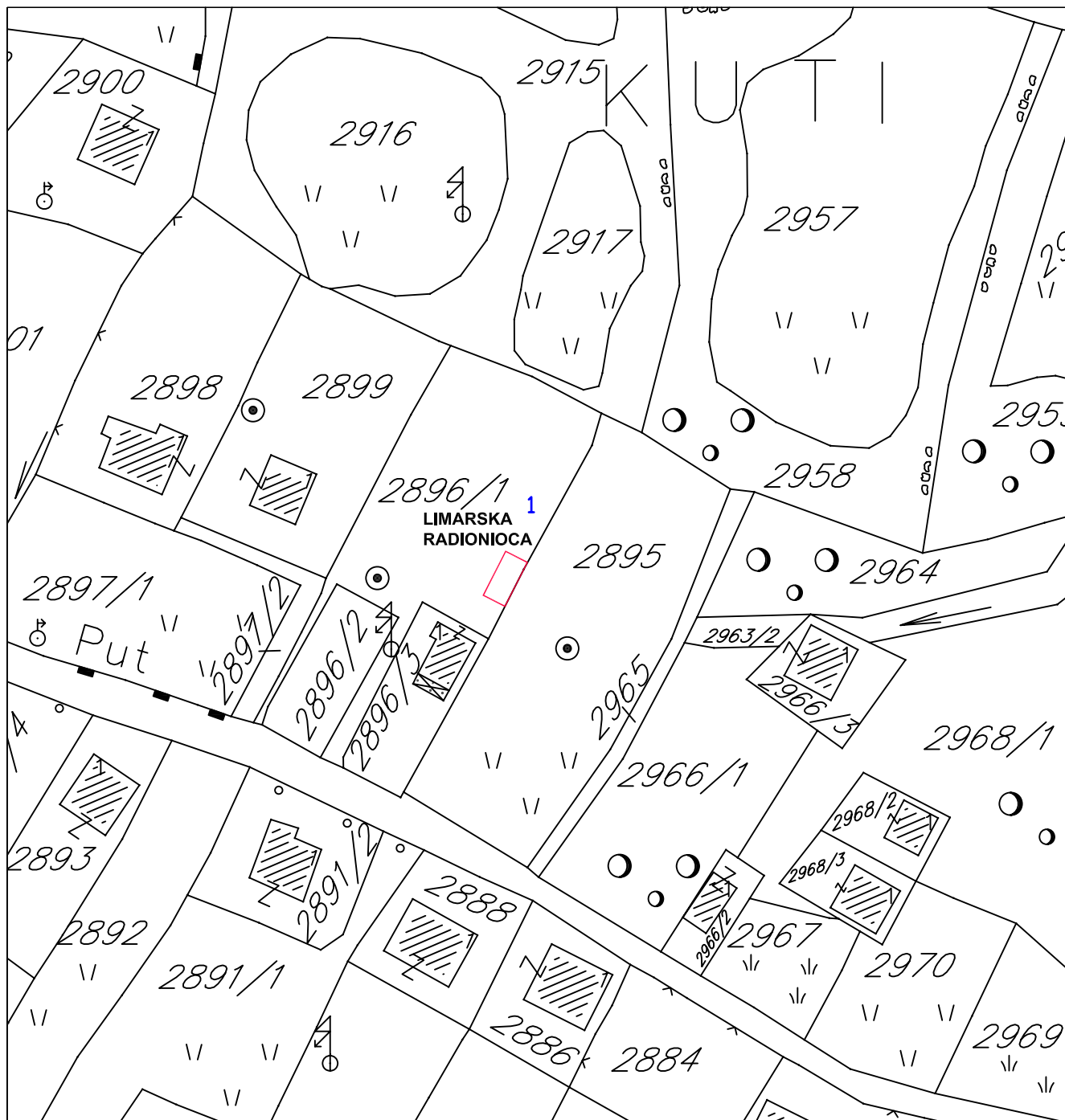


ZELENIKA - LOKACIJA BR. 9.3

 zatvoreni privremeni objekat -MONTAŽNA HLADNJAČA

NAPOMENA - znak na crtežu predstavlja orijentacioni položaj, tačan položaj će se odrediti prilikom izdavanja UT -uslova , odnosno RJEŠENJA a na osnovu stvarnih, mogućnosti na terenu

PLAN PRIVREMENIH OBJEKATA OPŠTINE HERCEG - NOVI

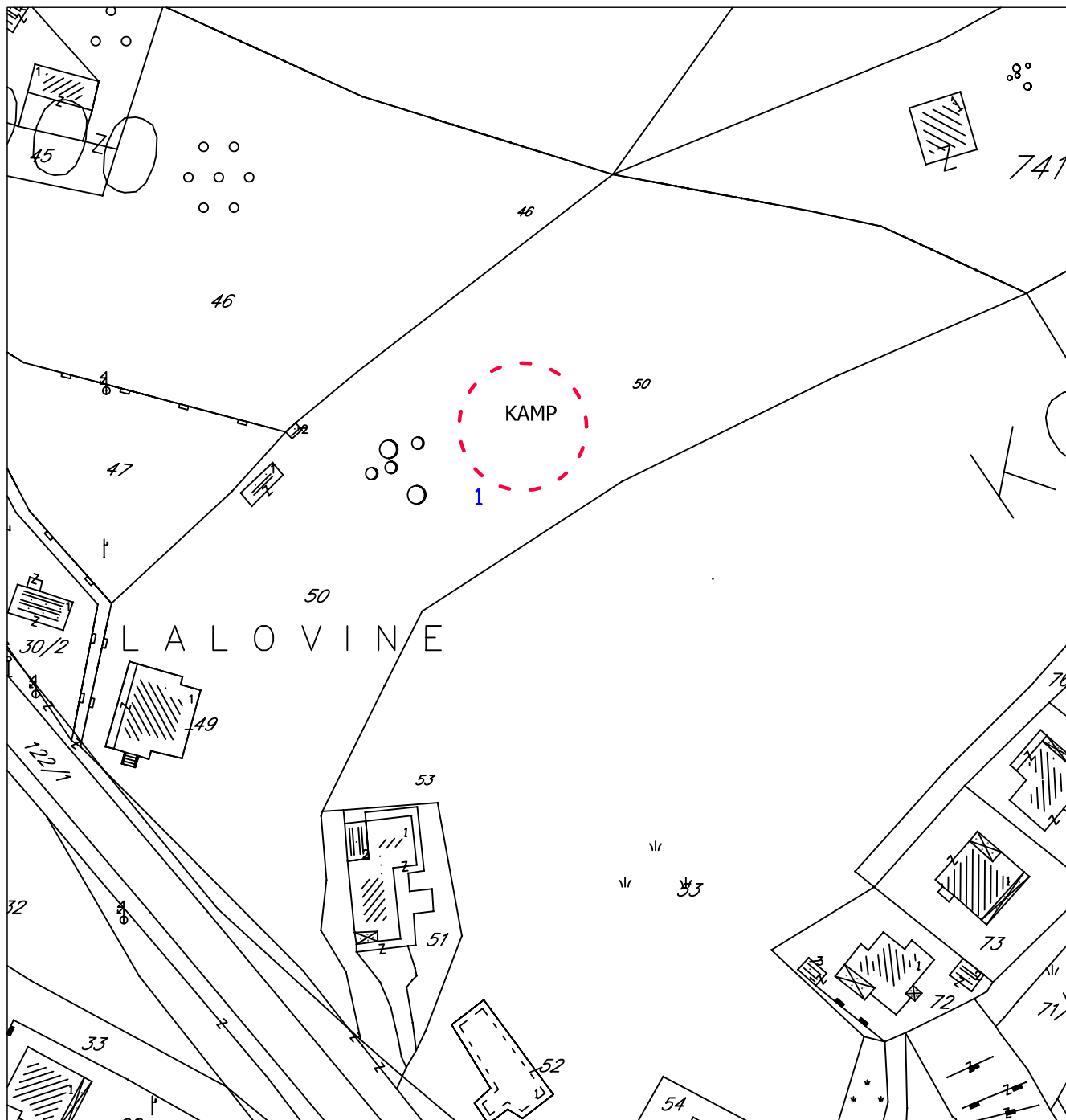


ZELENIKA - LOKACIJA BR. 9.4

 zatvoreni privremeni objekat -LIMARSKA RADIONIČA

NAPOMENA - znak na crtežu predstavlja orijentacioni položaj, tačan položaj će se odrediti prilikom izdavanja UT -uslova , odnosno RJEŠENJA a na osnovu stvarnih, mogućnosti na terenu

PLAN PRIVREMENIH OBJEKATA OPŠTINE HERCEG - NOVI

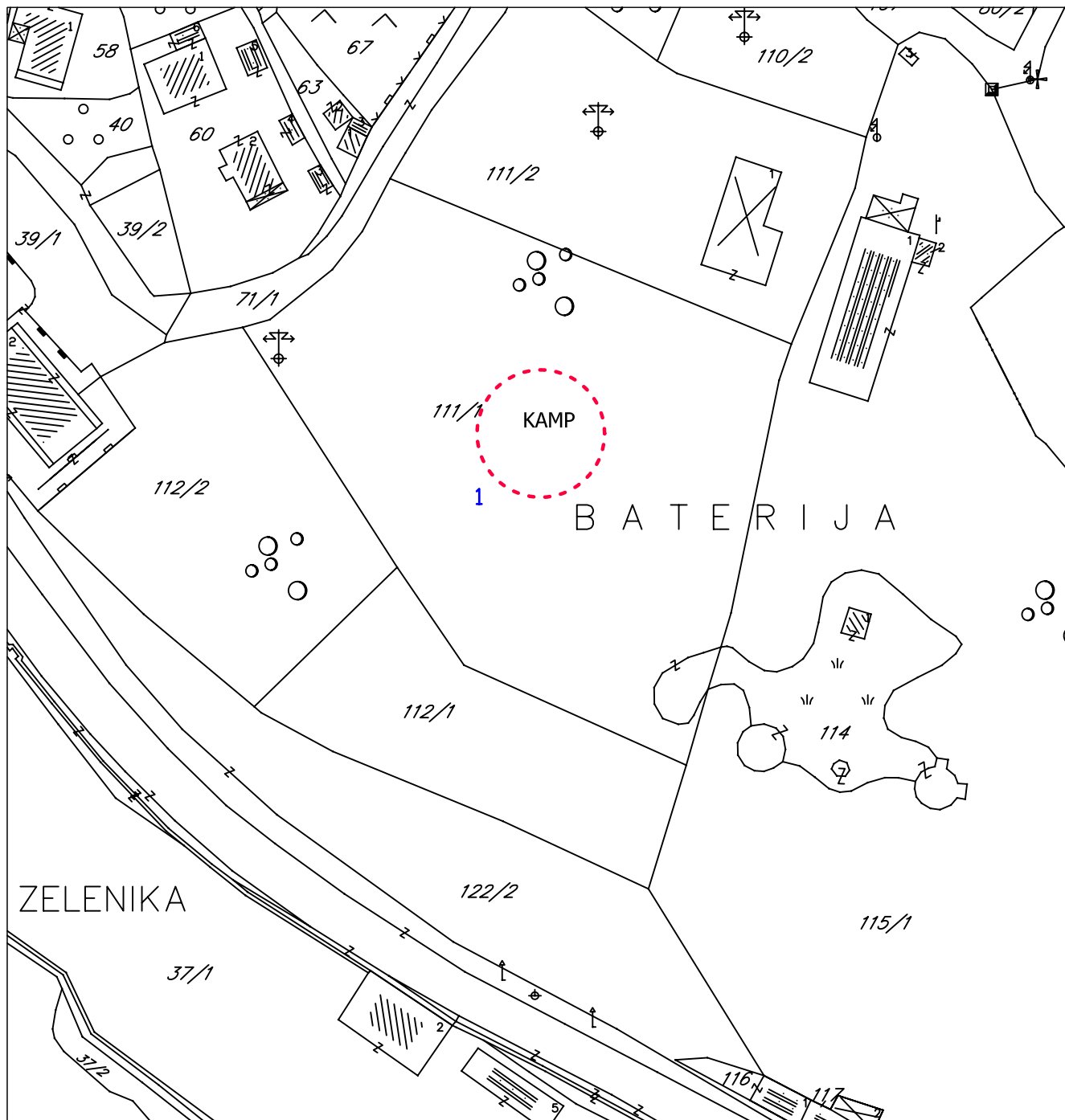


ZELENIKA - LOKACIJA BR. 9.5



NAPOMENA - znak na crtežu predstavlja orjentacioni položaj, tačan položaj će se odrediti prilikom izdavanja UT -uslova , odnosno RJEŠENJA a na osnovu stvarni h, mogućnosti na terenu

PLAN PRIVREMENIH OBJEKATA OPŠTINE HERCEG - NOVI



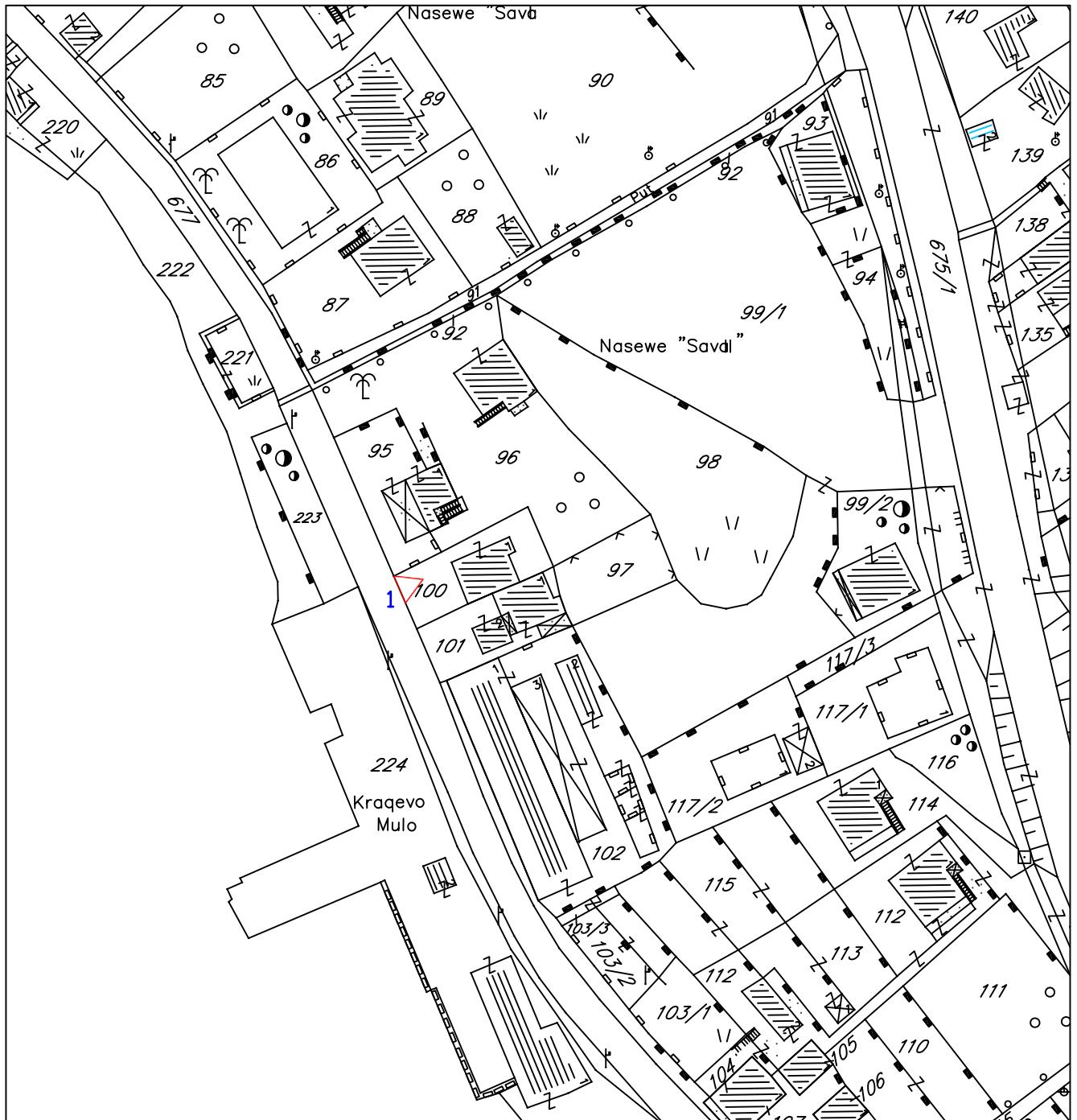
ZELENIKA - LOKACIJA BR. 9.6



NAPOMENA - znak na crtežu predstavlja orjentacioni položaj, tačan položaj će se odrediti prilikom izdavanja UT -uslova , odnosno RJEŠENJA a na osnovu stvarni h, mogućnosti na terenu

KUMBOR - br. 10

PLAN PRIVREMENIH OBJEKATA OPŠTINE HERCEG - NOVI

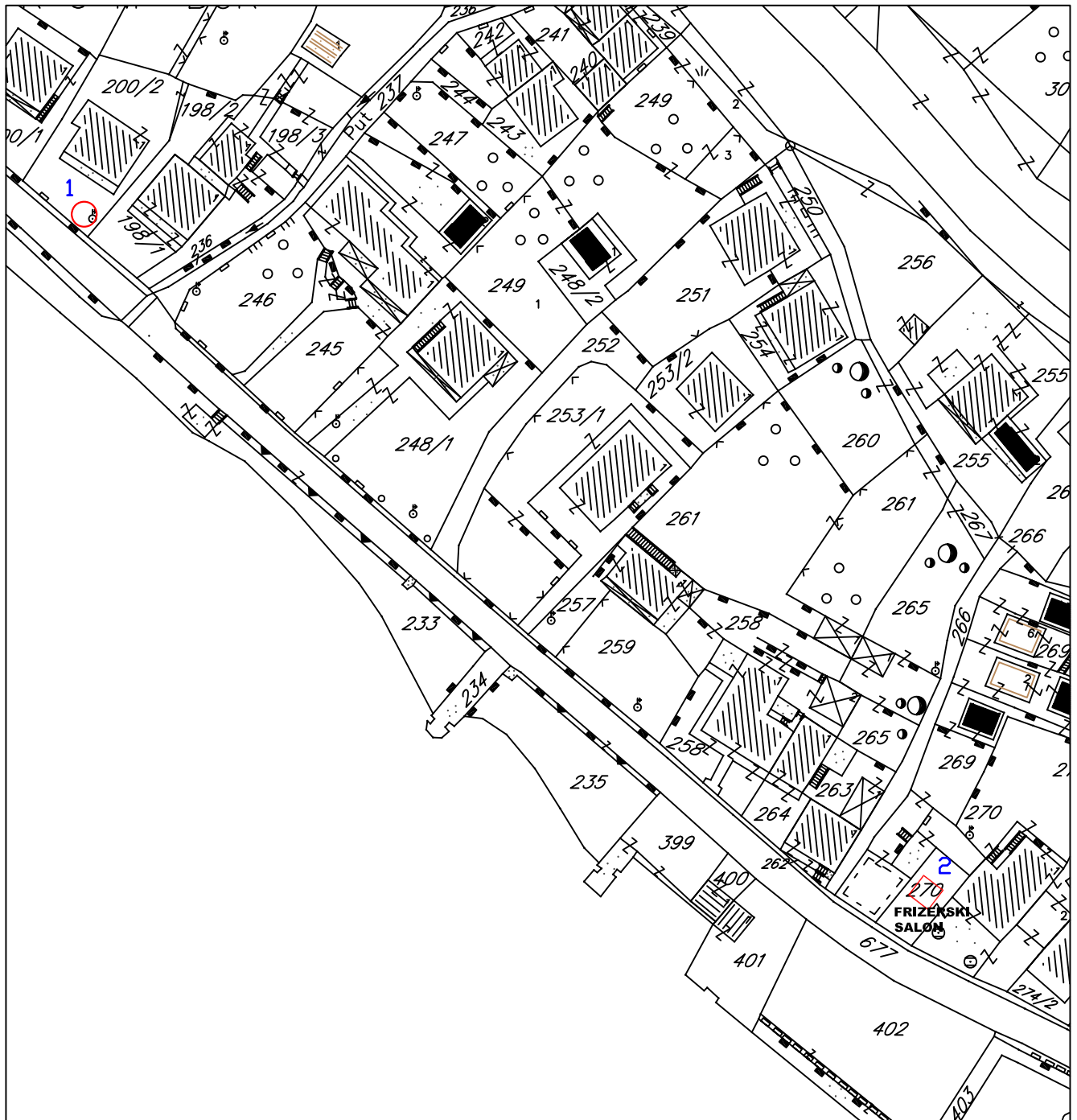


KUMBOR- LOKACIJA BR. 10.1

△ otvoreni privremeni objekat - ŠTAND

NAPOMENA - znak na crtežu predstavlja orjentacioni položaj, tačan položaj će se odrediti prilikom izdavanja UT -uslova , odnosno RJEŠENJA a na osnovu stvarni h, mogućnosti na terenu

PLAN PRIVREMENIH OBJEKATA OPŠTINE HERCEG - NOVI

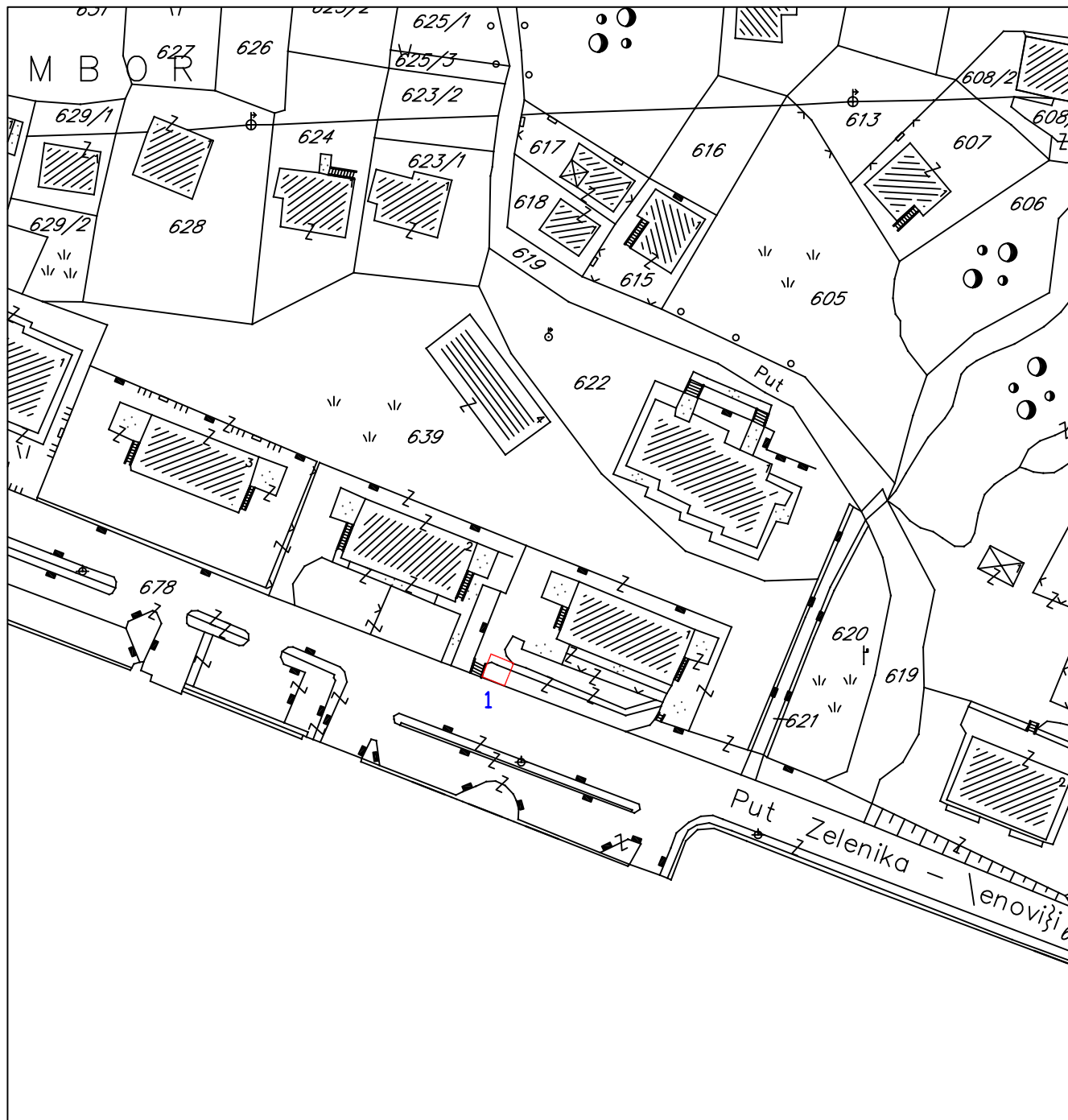


KUMBOR- LOKACIJA BR. 10.2

- zatvoreni privremeni objekat -FRIZERSKI SALON
- sanduk sa sladoledom, aparat za kokice i slično

NAPOMENA - znak na crtežu predstavlja orjentacioni položaj, tačan položaj će se odrediti prilikom izdavanja UT -uslova , odnosno RJEŠENJA a na osnovu stvarni h, mogućnosti na terenu

PLAN PRIVREMENIH OBJEKATA OPŠTINE HERCEG - NOVI

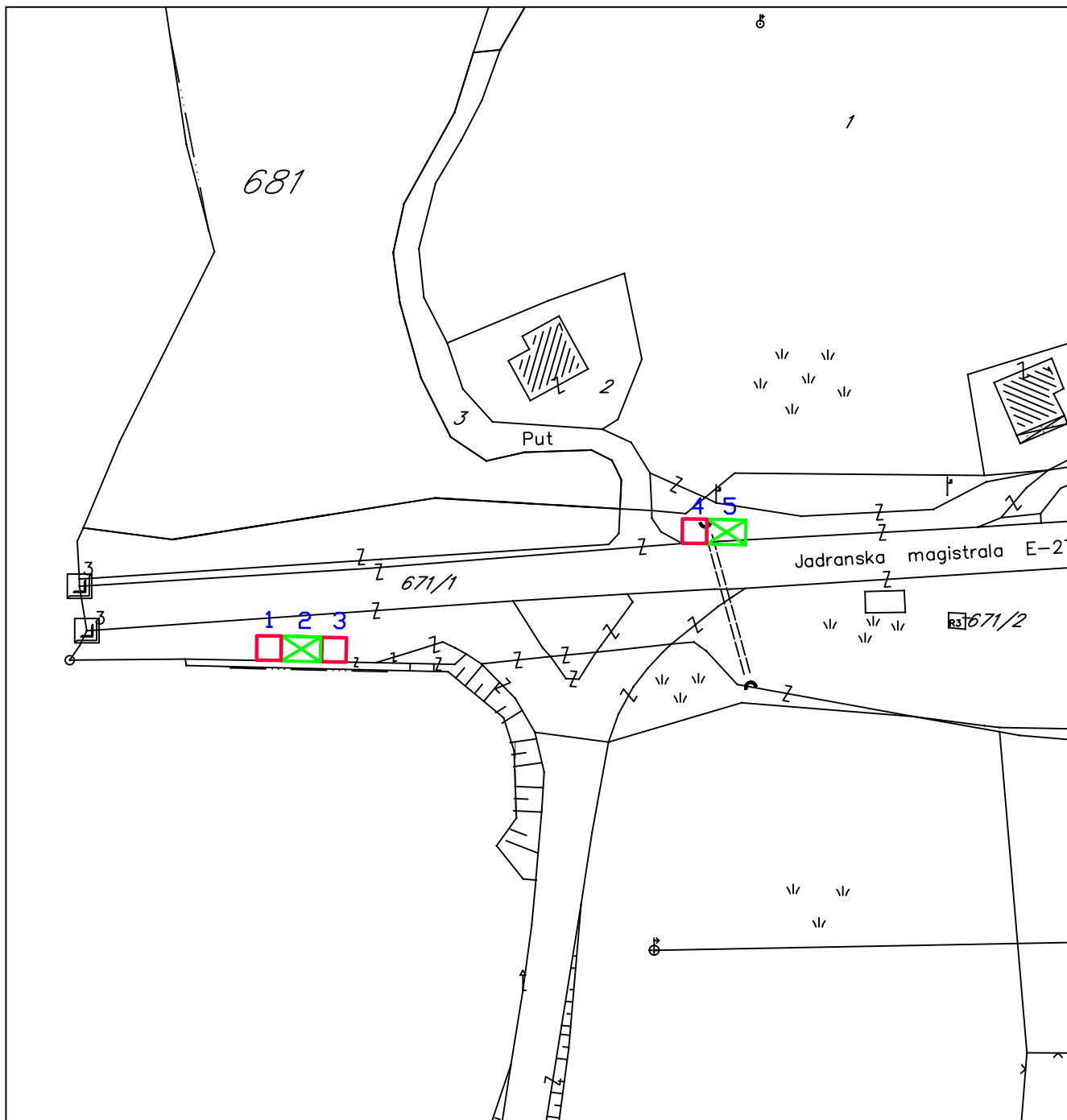


KUMBOR- LOKACIJA BR. 10.3



 zatvoreni privremeni objekat -KIOSK

NAPOMENA - znak na crtežu predstavlja orijentacioni položaj, tačan položaj će se odrediti prilikom izdavanja UT -uslova , odnosno RJEŠENJA a na osnovu stvarni h, mogućnosti na terenu

PLAN PRIVREMENIH OBJEKATA OPŠTINE HERCEG - NOVI



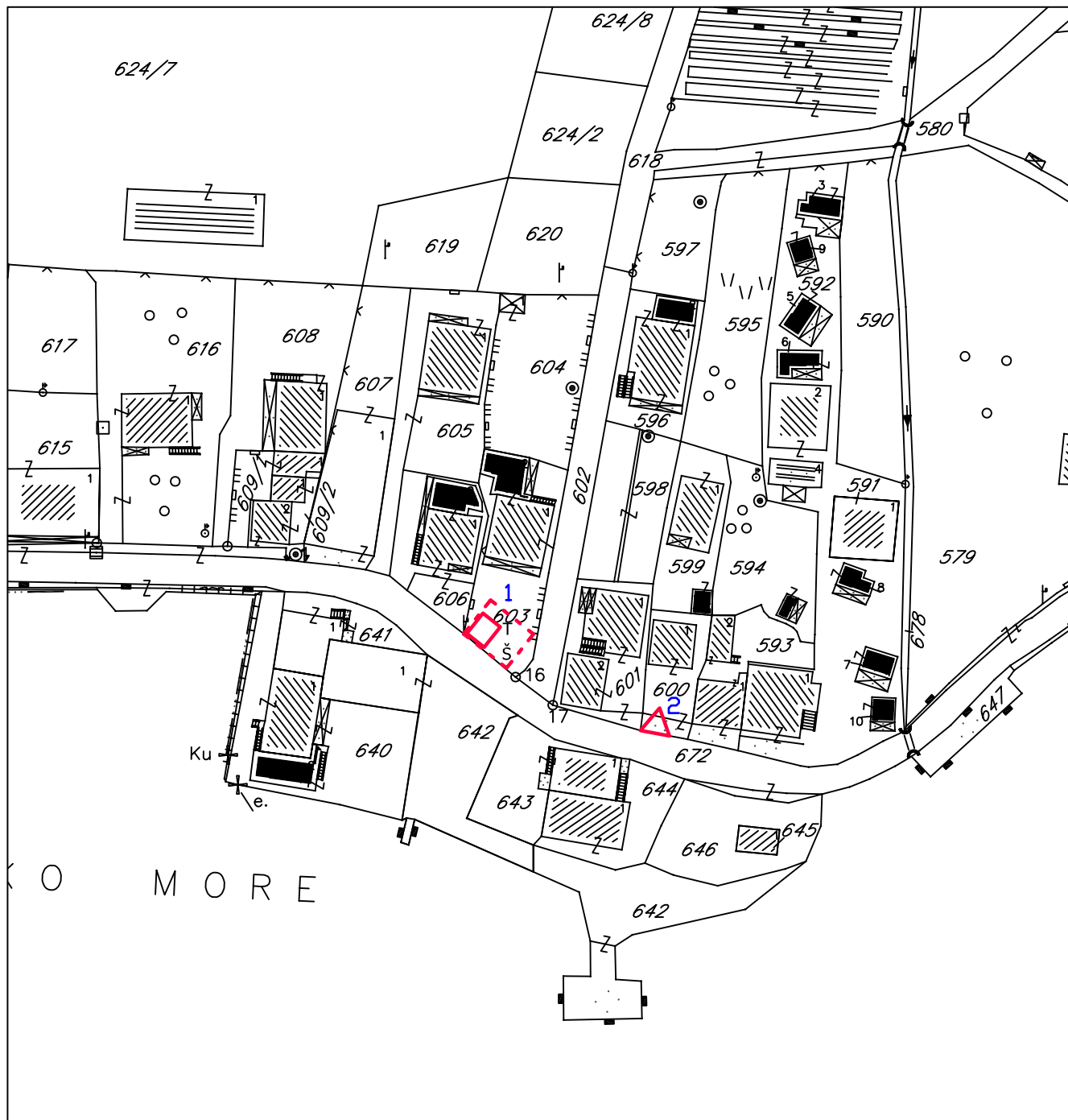
KUMBOR- LOKACIJA BR. 10.4

-  zatvoreni privremeni objekat -KIOSK
-  stajalište lokalnog saobraćaja


NAPOMENA - znak na crtežu predstavlja orijentacioni položaj, tačan položaj će se odrediti prilikom izdavanja UT -uslova , odnosno RJEŠENJA a na osnovu stvarni h, mogućnosti na terenu

ĐENOVIĆI - br. 11

PLAN PRIVREMENIH OBJEKATA OPŠTINE HERCEG - NOVI



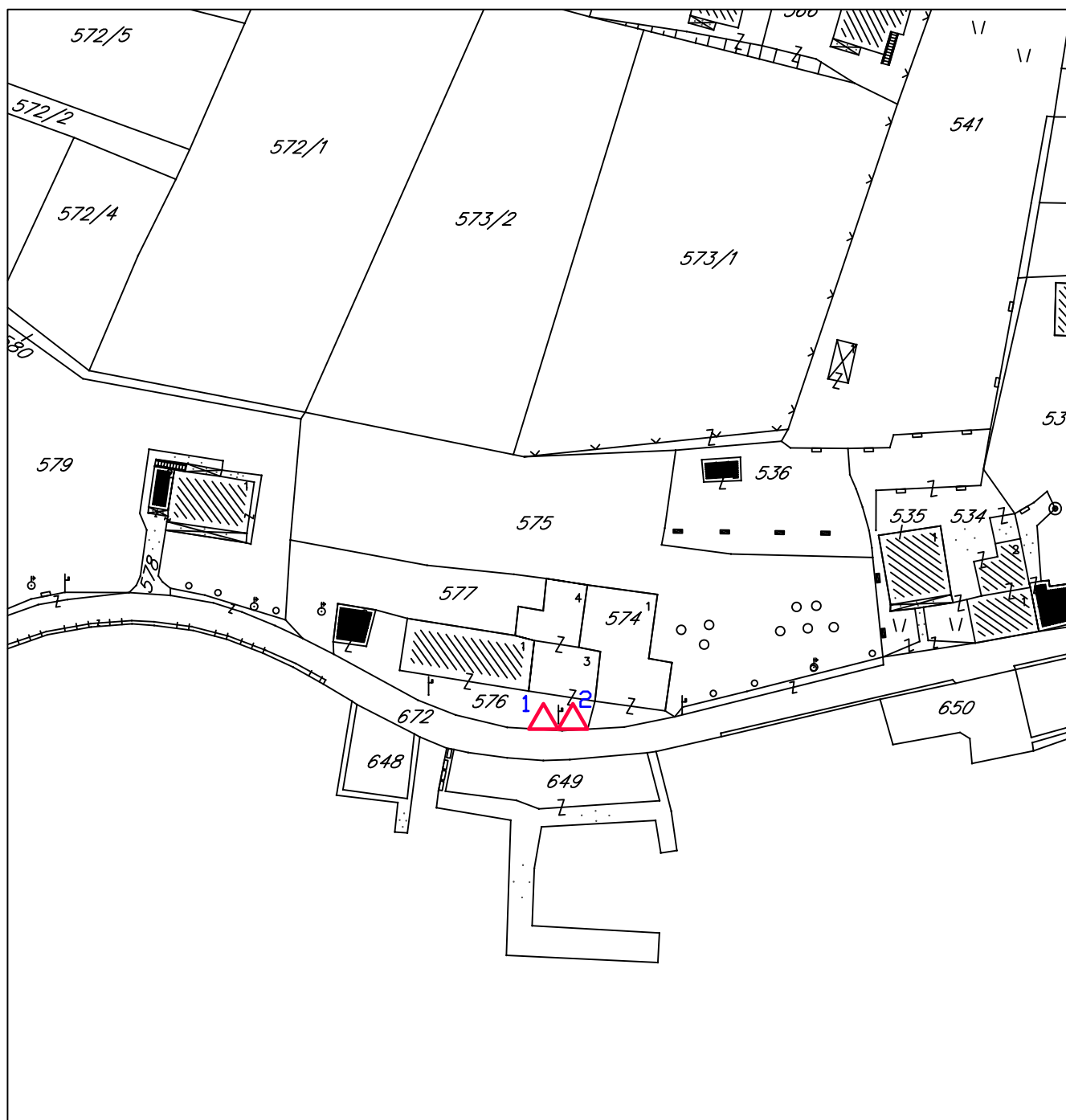
ĐENOVIĆI- LOKACIJA BR. 11.1

 terasa sa šankom

 otvoreni privremeni objekat - ŠTAND

NAPOMENA - znak na crtežu predstavlja orijentacioni položaj, tačan položaj će se odrediti prilikom izdavanja UT -uslova , odnosno RJEŠENJA a na osnovu stvarni h, mogućnosti na terenu

PLAN PRIVREMENIH OBJEKATA OPŠTINE HERCEG - NOVI

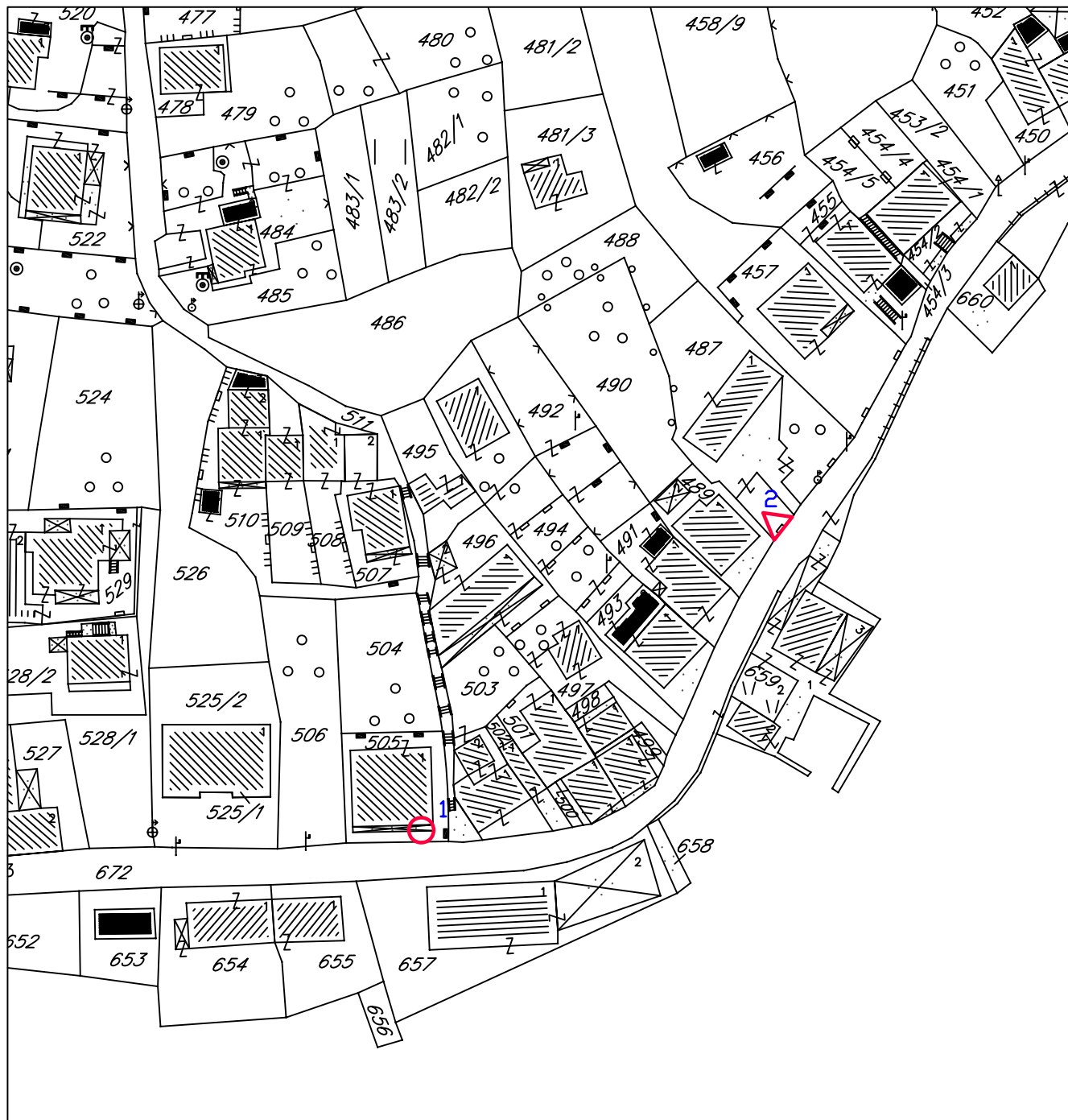


ĐENOVIĆI- LOKACIJA BR. 11.2

△ otvoreni privremeni objekat - ŠTAND

NAPOMENA - znak na crtežu predstavlja orjentacioni položaj, tačan položaj će se odrediti prilikom izdavanja UT -uslova , odnosno RJEŠENJA a na osnovu stvarni h, mogućnosti na terenu

PLAN PRIVREMENIH OBJEKATA OPŠTINE HERCEG - NOVI



ĐENOVIĆI- LOKACIJA BR. 11.3




- △ otvoreni privremeni objekat - ŠTAND
- sanduk sa sladoledom, aparat za kokice i slično

NAPOMENA - znak na crtežu predstavlja orijentacioni položaj, tačan položaj će se odrediti prilikom izdavanja UT -uslova , odnosno RJEŠENJA a na osnovu stvarnih, mogućnosti na terenu

PLAN PRIVREMENIH OBJEKATA OPŠTINE HERCEG - NOVI

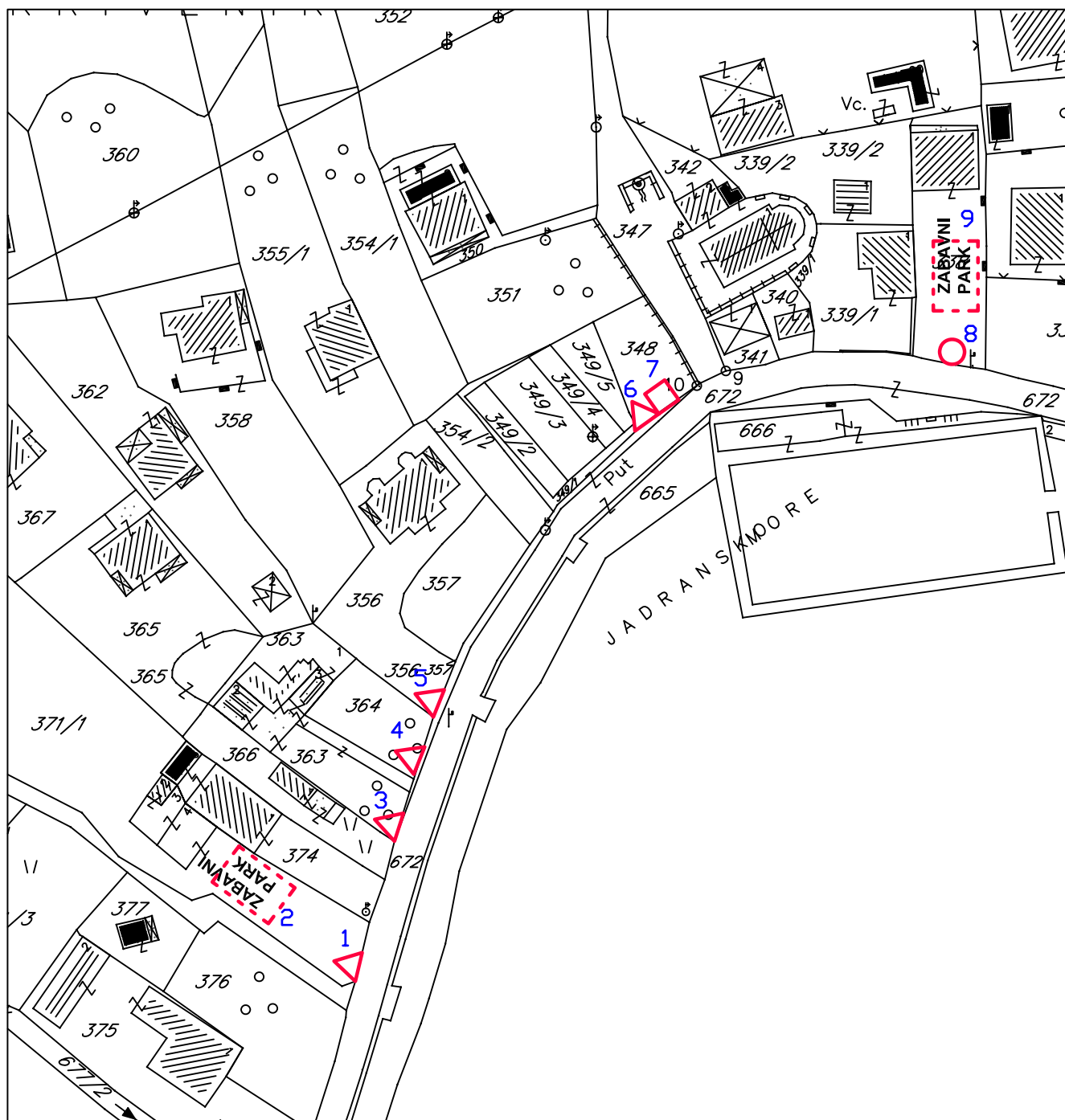


ĐENOVIĆI- LOKACIJA BR. 11.4





-  zatvoreni privremeni objekat -KIOSK
-  otvoreni privremeni objekat - ŠTAND
-  sanduk sa sladoledom, aparat za kokice i slično

NAPOMENA - znak na crtežu predstavlja orijentacioni položaj, tačan položaj će se odrediti prilikom izdavanja UT -uslova , odnosno RJEŠENJA a na osnovu stvarni h, mogućnosti na terenu

PLAN PRIVREMENIH OBJEKATA OPŠTINE HERCEG - NOVI

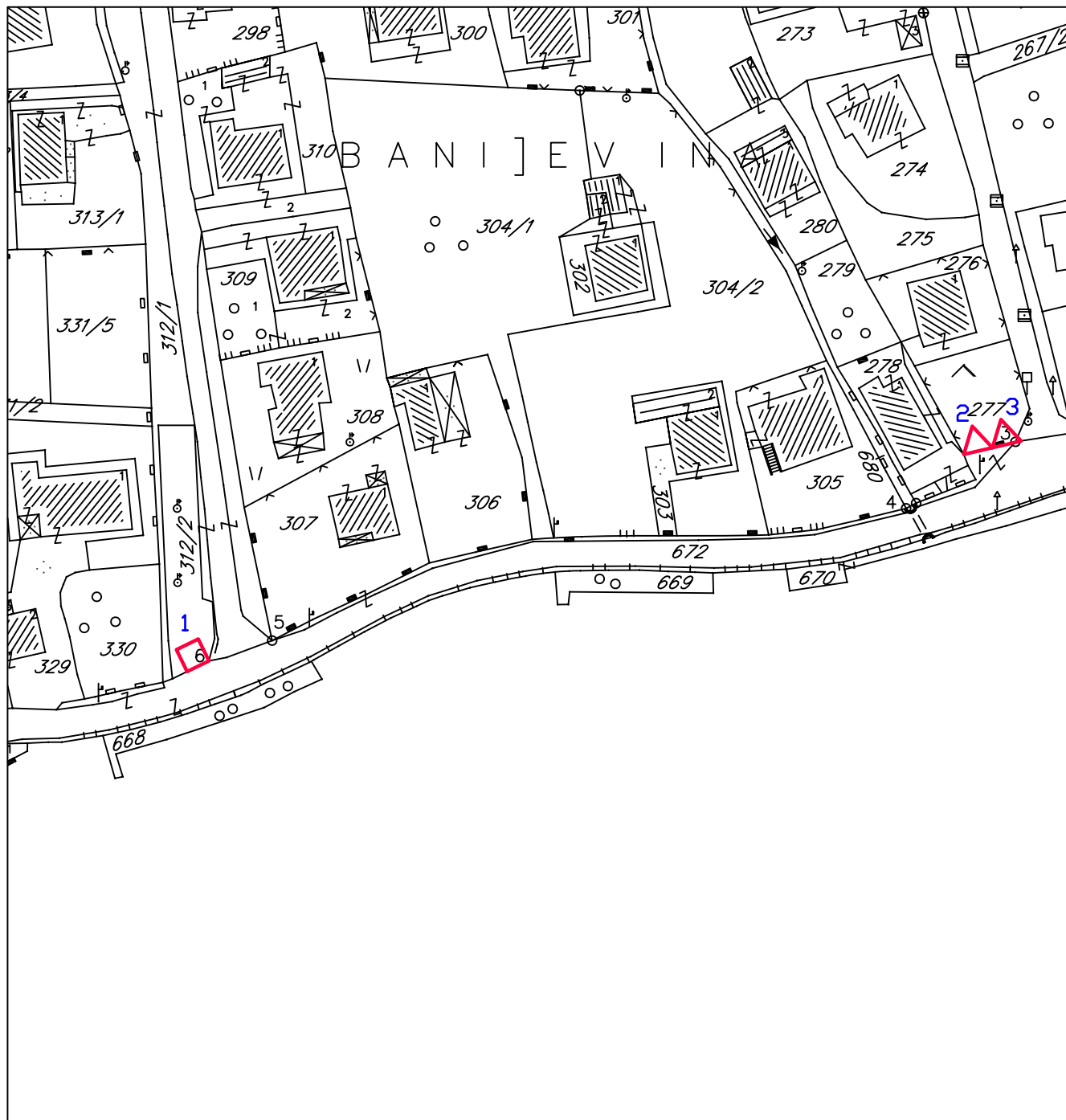


ĐENOVIĆI- LOKACIJA BR. 11.5



-  zatvoreni privremeni objekat -KIOSK
-  otvoreni privremeni objekat - ŠTAND
-  sanduk sa sladoledom, aparat za kokice i slično
-  zabavni park

NAPOMENA - znak na crtežu predstavlja orijentacioni položaj, tačan položaj će se odrediti prilikom izdavanja UT -uslova , odnosno RJEŠENJA a na osnovu stvarni h, mogućnosti na terenu

PLAN PRIVREMENIH OBJEKATA OPŠTINE HERCEG - NOVI

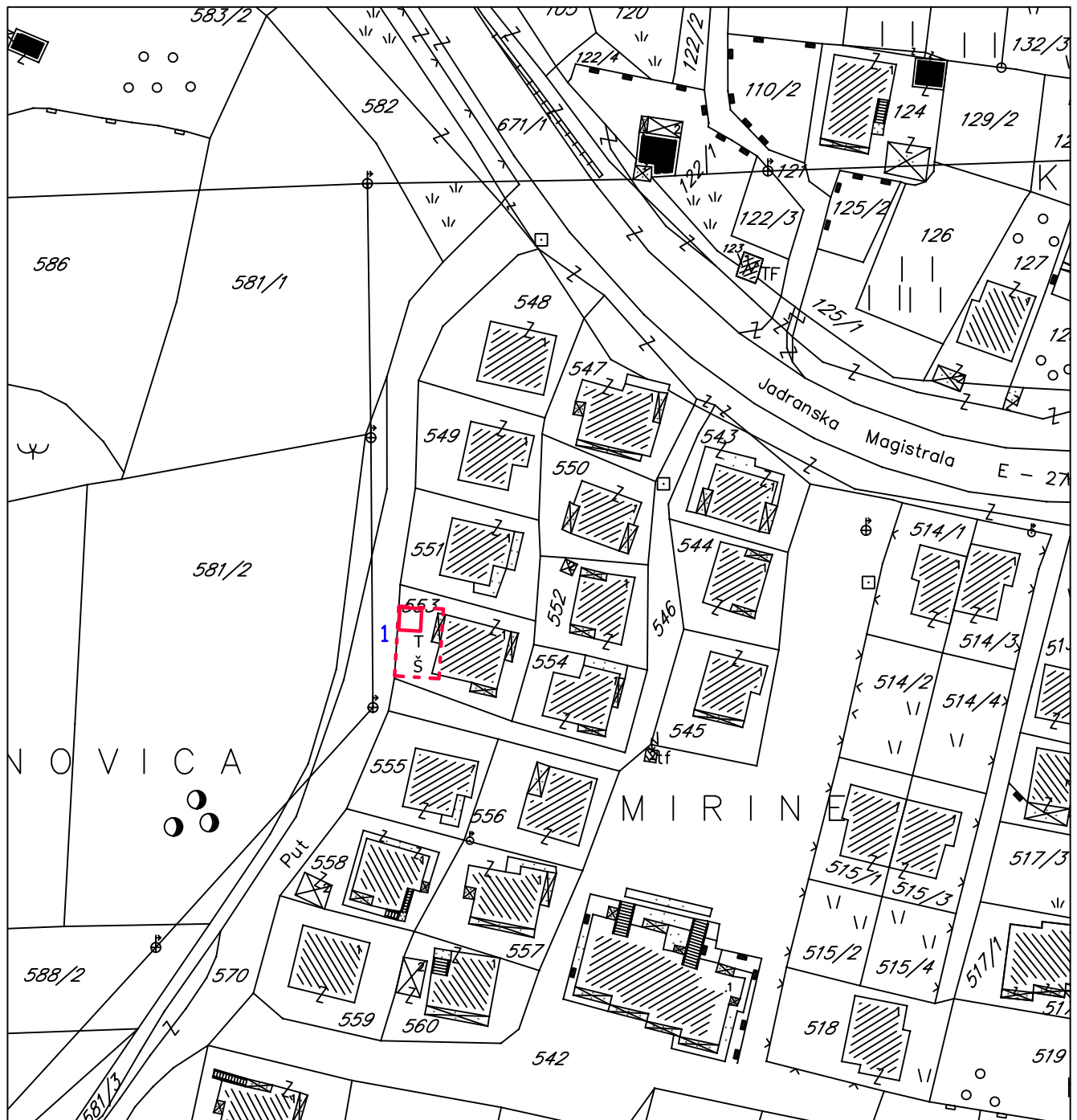


ĐENOVIĆI- LOKACIJA BR. 11.6


-  zatvoreni privremeni objekat -KIOSK
-  otvoreni privremeni objekat - ŠTAND

NAPOMENA - znak na crtežu predstavlja orijentacioni položaj, tačan položaj će se odrediti prilikom izdavanja UT -uslova , odnosno RJEŠENJA a na osnovu stvarni h, mogućnosti na terenu

PLAN PRIVREMENIH OBJEKATA OPŠTINE HERCEG - NOVI



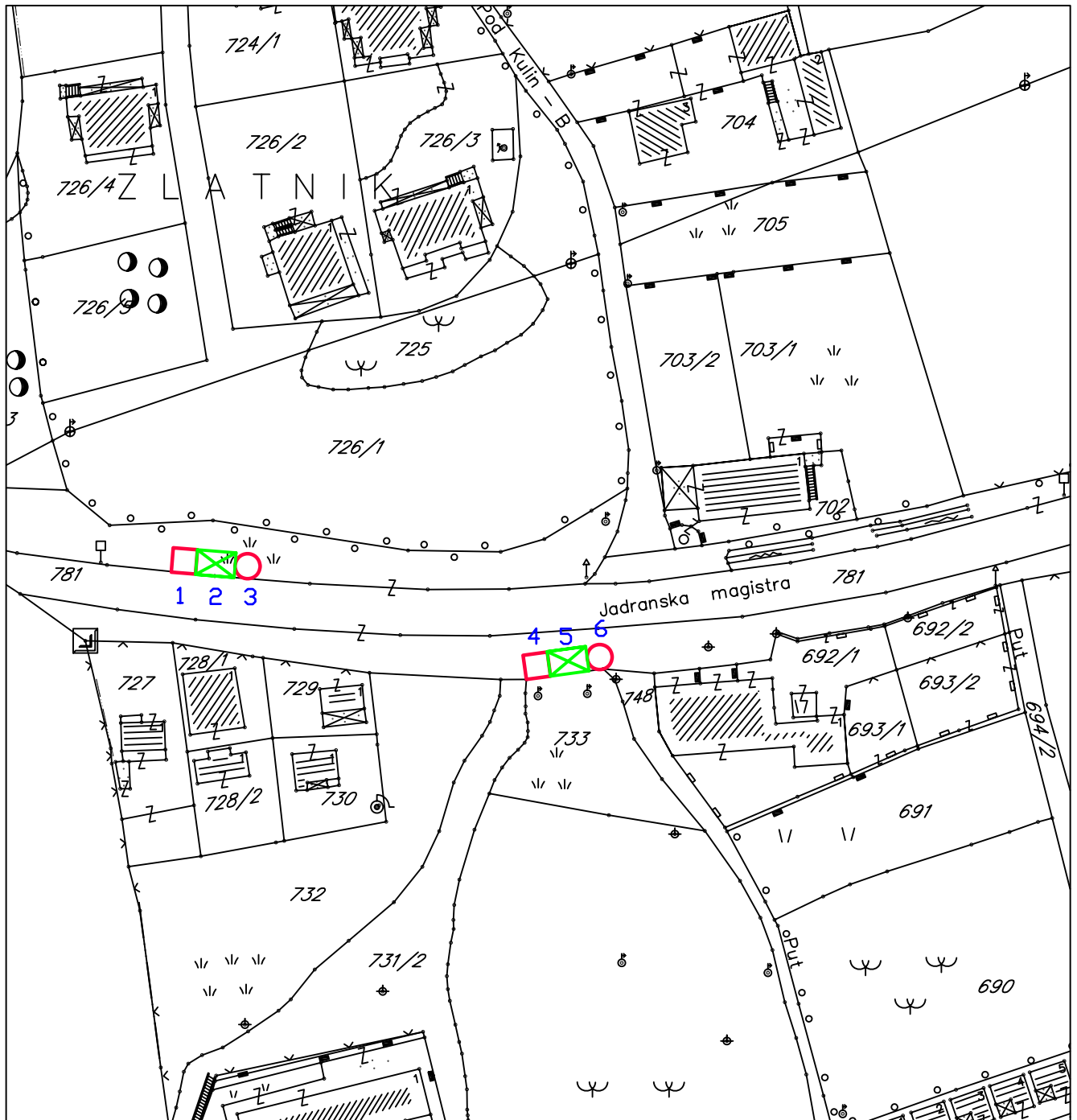
ĐENOVIĆI- LOKACIJA BR. 11.7

 terasa sa šankom




NAPOMENA - znak na crtežu predstavlja orijentacioni položaj, tačan položaj će se odrediti prilikom izdavanja UT -uslova , odnosno RJEŠENJA a na osnovu stvarni h, mogućnosti na terenu

BAOŠIĆI - br. 12

PLAN PRIVREMENIH OBJEKATA OPŠTINE HERCEG - NOVI

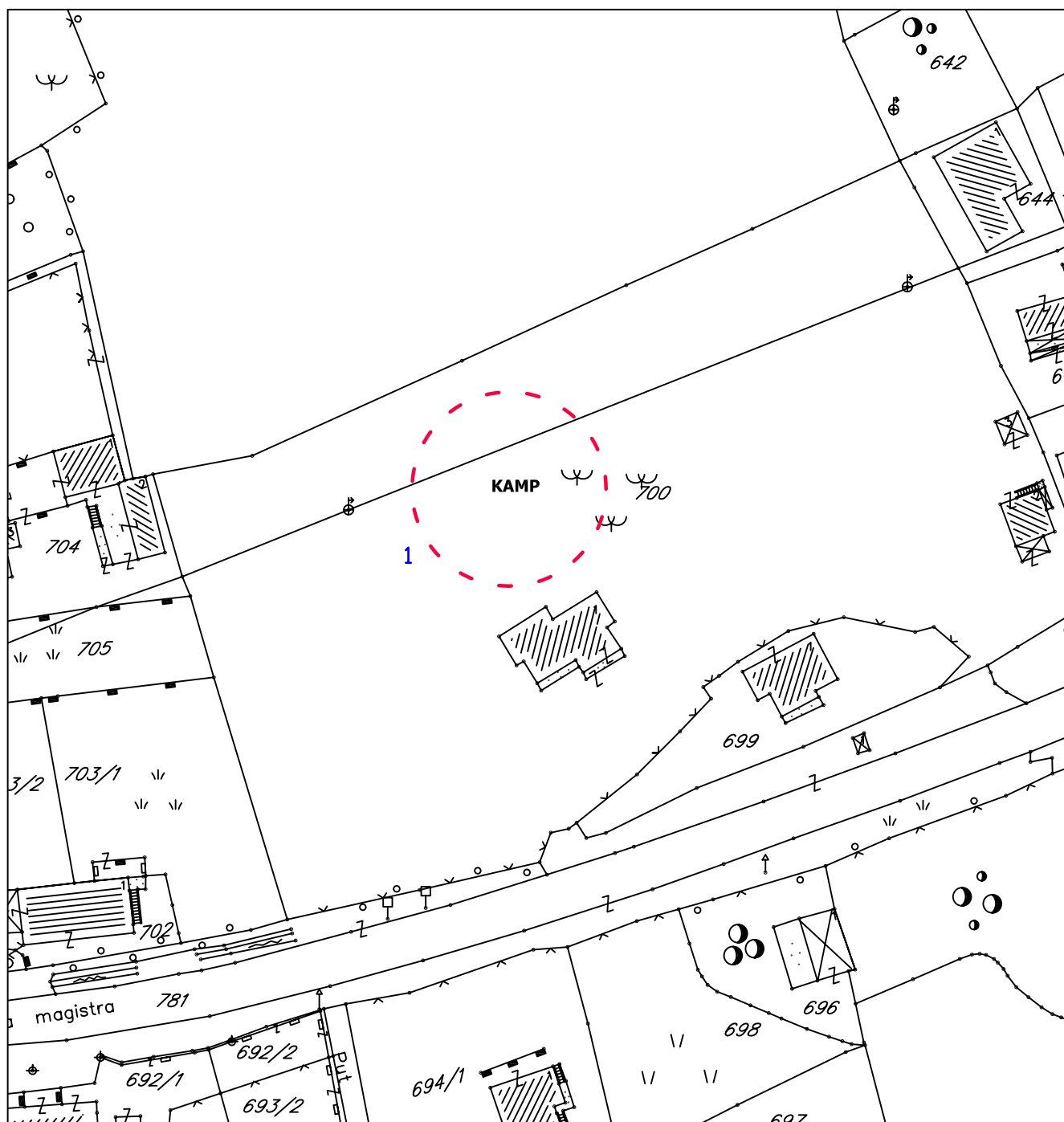


BAOŠIĆI- LOKACIJA BR. 12.1

-  zatvoreni privremeni objekat -KIOSK
-  stajalište lokalnog saobraćaja
-  sanduk sa sladoledom, aparat za kokice i slično

NAPOMENA - znak na crtežu predstavlja orijentacioni položaj, tačan položaj će se odrediti prilikom izdavanja UT -uslova , odnosno RJEŠENJA a na osnovu stvarni h, mogućnosti na terenu

PLAN PRIVREMENIH OBJEKATA OPŠTINE HERCEG - NOVI

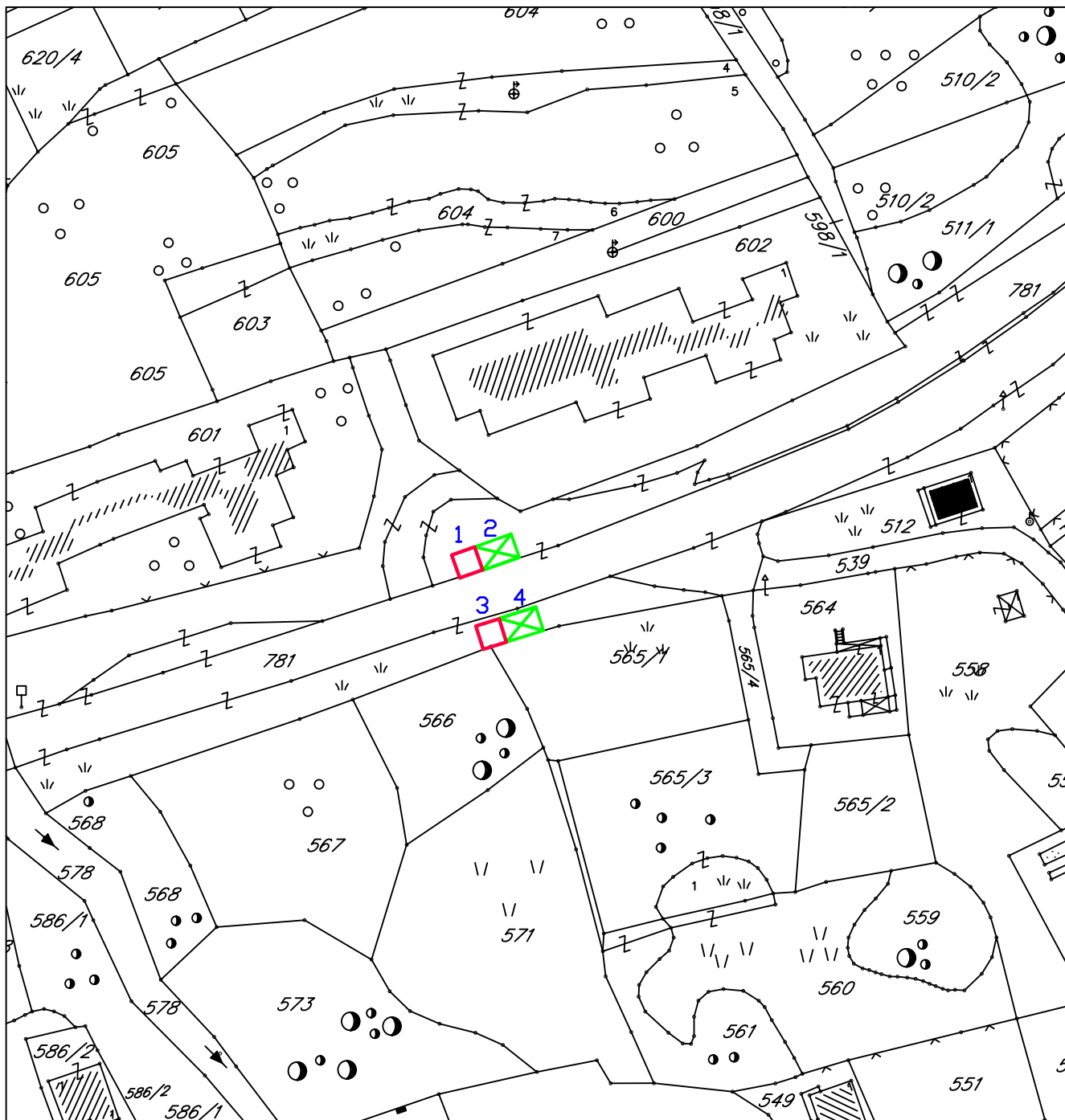


BAOŠIĆI- LOKACIJA BR. 12.2





NAPOMENA - znak na crtežu predstavlja orijentacioni položaj, tačan položaj će se odrediti prilikom izdavanja UT -uslova , odnosno RJEŠENJA a na osnovu stvarni , mogućnosti na terenu

PLAN PRIVREMENIH OBJEKATA OPŠTINE HERCEG - NOVI

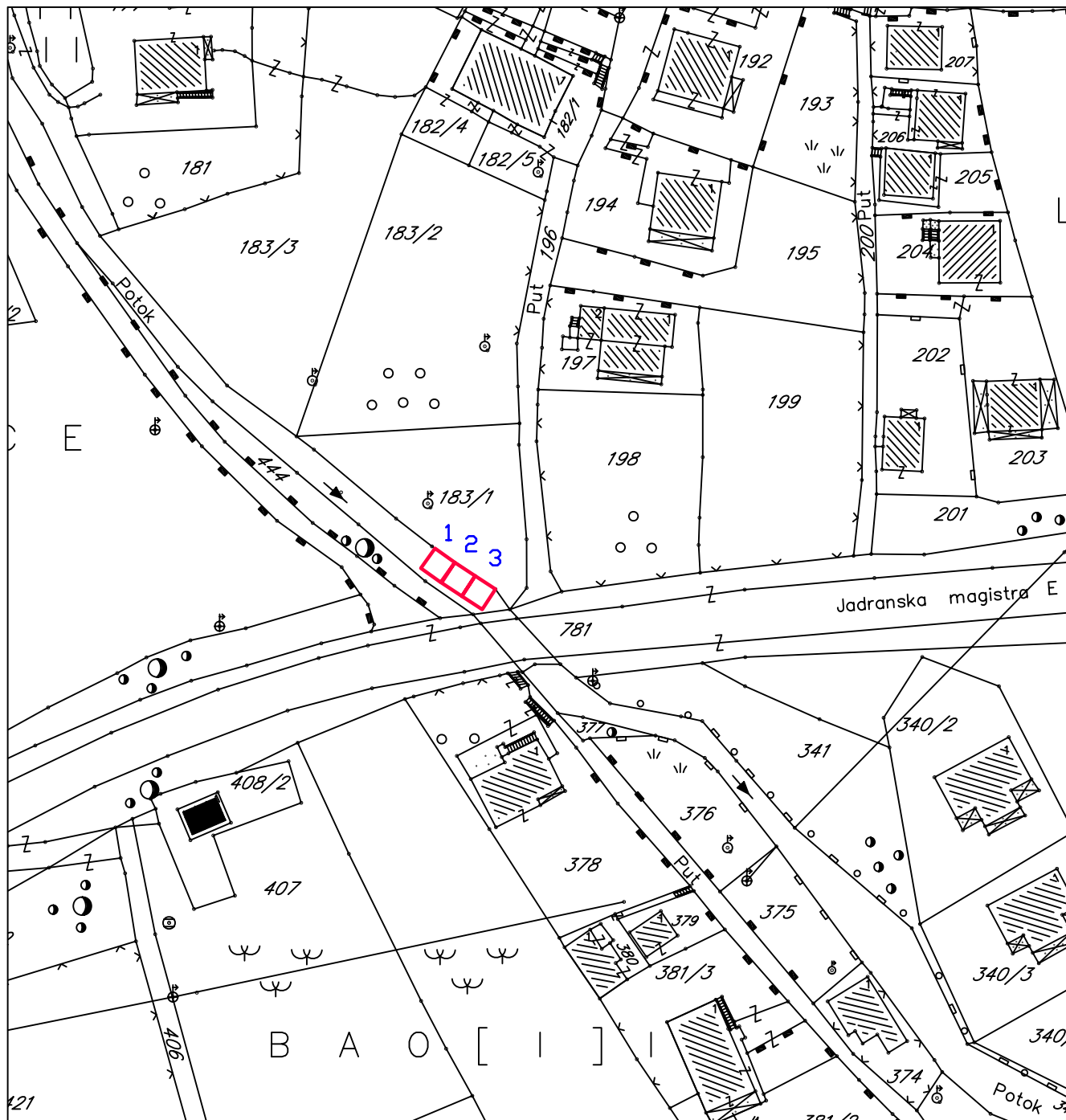


BAOŠIĆI- LOKACIJA BR. 12.3

-  zatvoreni privremeni objekat -KIOSK
-  stajalište lokalnog saobraćaja

NAPOMENA - znak na crtežu predstavlja orijentacioni položaj, tačan položaj će se odrediti prilikom izdavanja UT -uslova , odnosno RJEŠENJA a na osnovu stvarni , mogućnosti na terenu

PLAN PRIVREMENIH OBJEKATA OPŠTINE HERCEG - NOVI

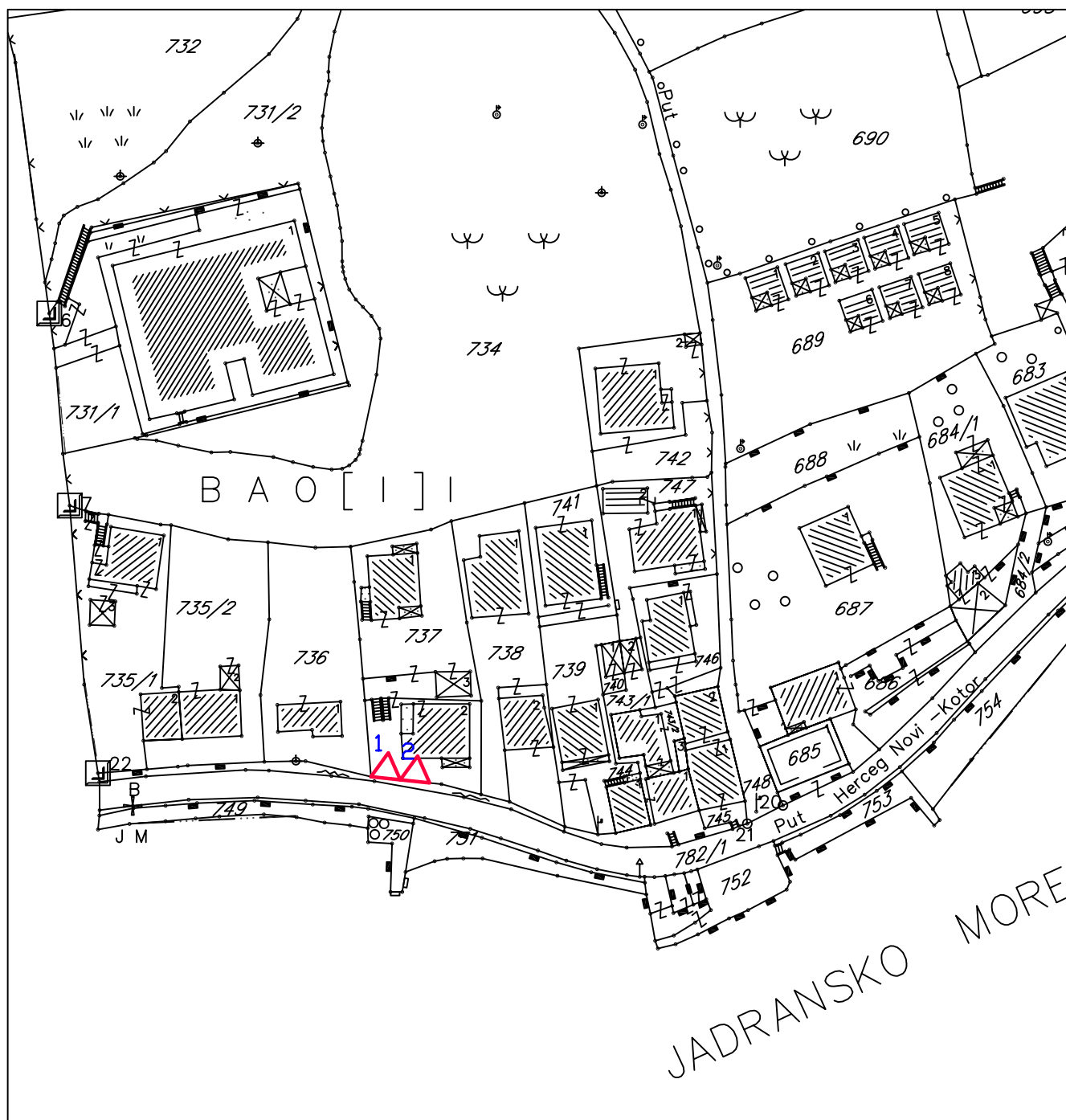


BAOŠIĆI- LOKACIJA BR. 12.4

 zatvoreni privremeni objekat -KIOSK

NAPOMENA - znak na crtežu predstavlja orijentacioni položaj, tačan položaj će se odrediti prilikom izdavanja UT -uslova , odnosno RJEŠENJA a na osnovu stvarni , mogućnosti na terenu

PLAN PRIVREMENIH OBJEKATA OPŠTINE HERCEG - NOVI

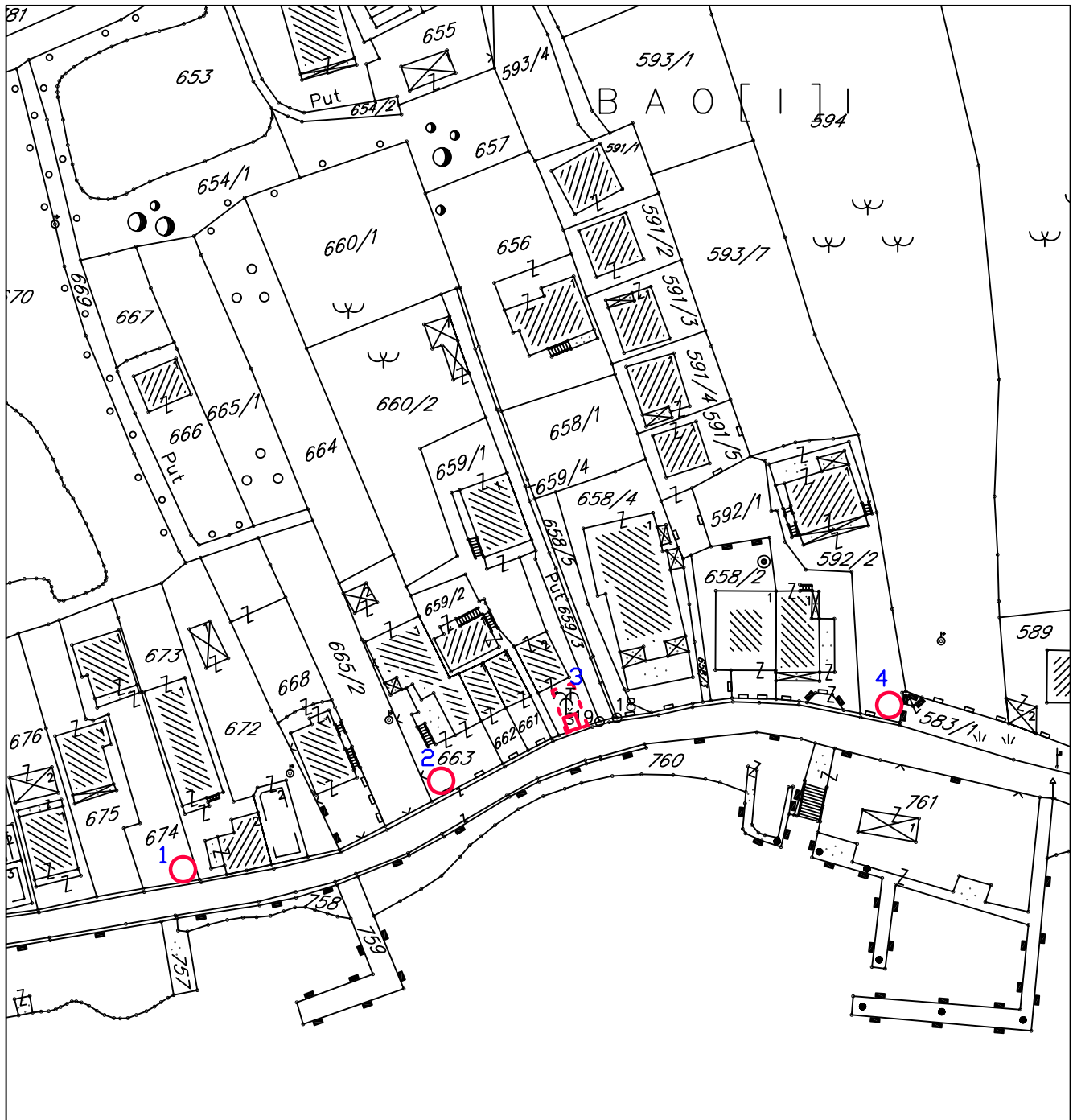


BAOŠIĆI- LOKACIJA BR. 12.5


△ otvoreni privremeni objekat - ŠTAND

NAPOMENA - znak na crtežu predstavlja orijentacioni položaj, tačan položaj će se odrediti prilikom izdavanja UT -uslova , odnosno RJEŠENJA a na osnovu stvarni , mogućnosti na terenu

PLAN PRIVREMENIH OBJEKATA OPŠTINE HERCEG - NOVI



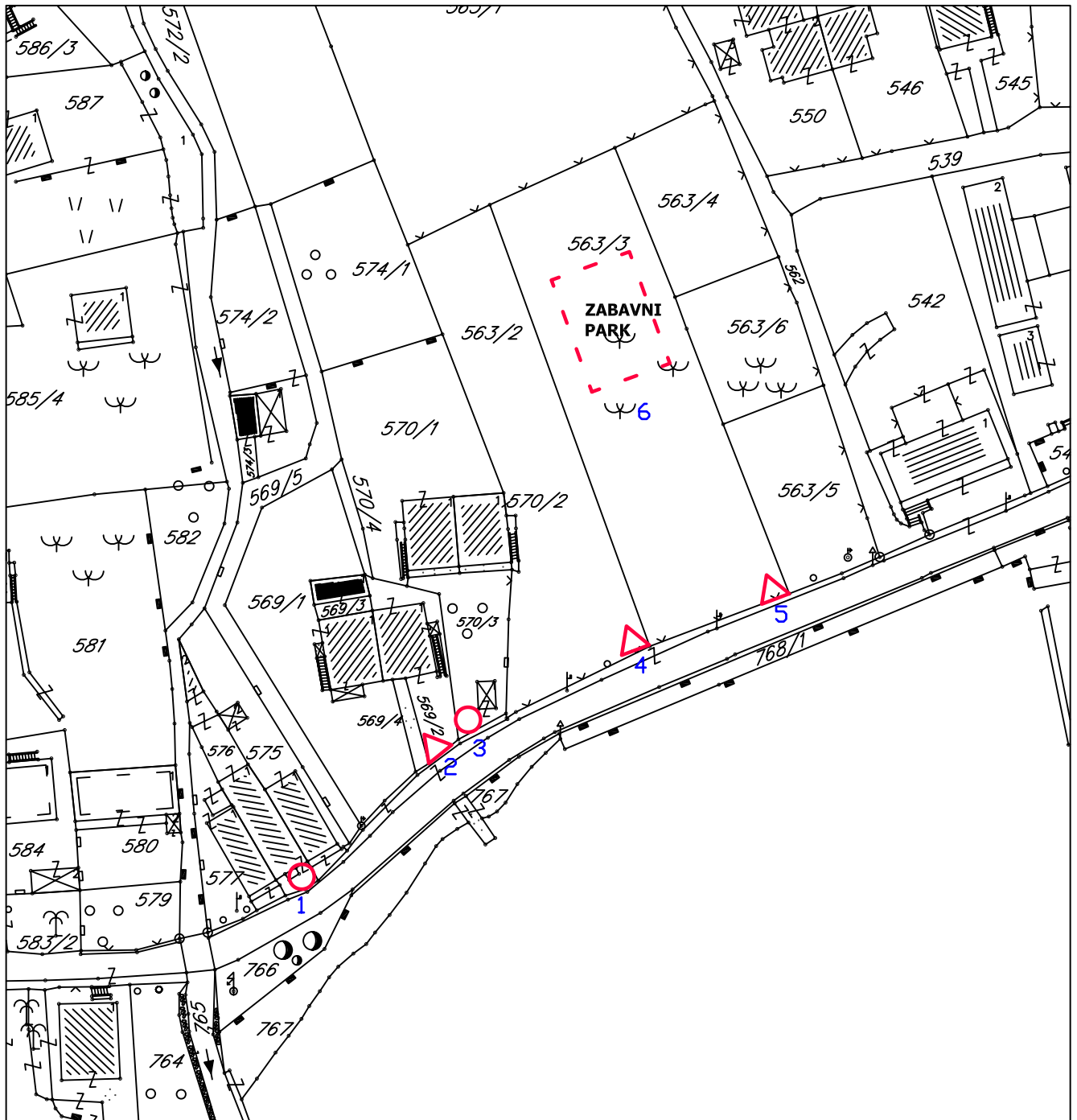
BAOŠIĆI- LOKACIJA BR. 12.6

 terasa sa šankom




 sanduk sa sladoledom, aparat za kokice i slično

NAPOMENA - znak na crtežu predstavlja orijentacioni položaj, tačan položaj će se odrediti prilikom izdavanja UT -uslova , odnosno RJEŠENJA a na osnovu stvarni , mogućnosti na terenu

PLAN PRIVREMENIH OBJEKATA OPŠTINE HERCEG - NOVI

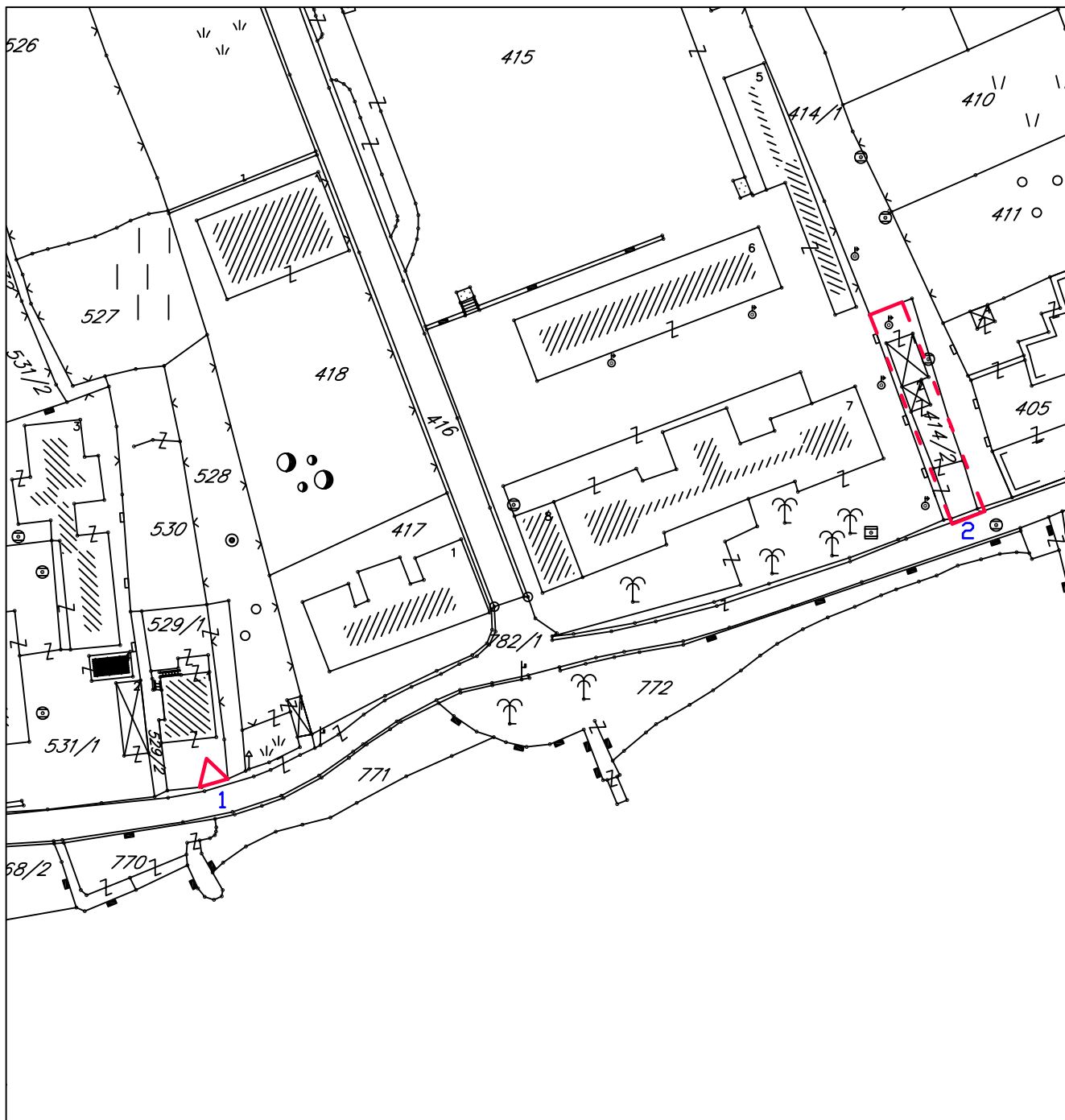


BAOŠIĆI- LOKACIJA BR. 12.7

-  otvoreni privremeni objekat - ŠTAND
-  sanduk sa sladoledom, aparat za kokice i slično
-  zabavni park

NAPOMENA - znak na crtežu predstavlja orijentacioni položaj, tačan položaj će se odrediti prilikom izdavanja UT -uslova , odnosno RJEŠENJA a na osnovu stvarni , mogućnosti na terenu

PLAN PRIVREMENIH OBJEKATA OPŠTINE HERCEG - NOVI



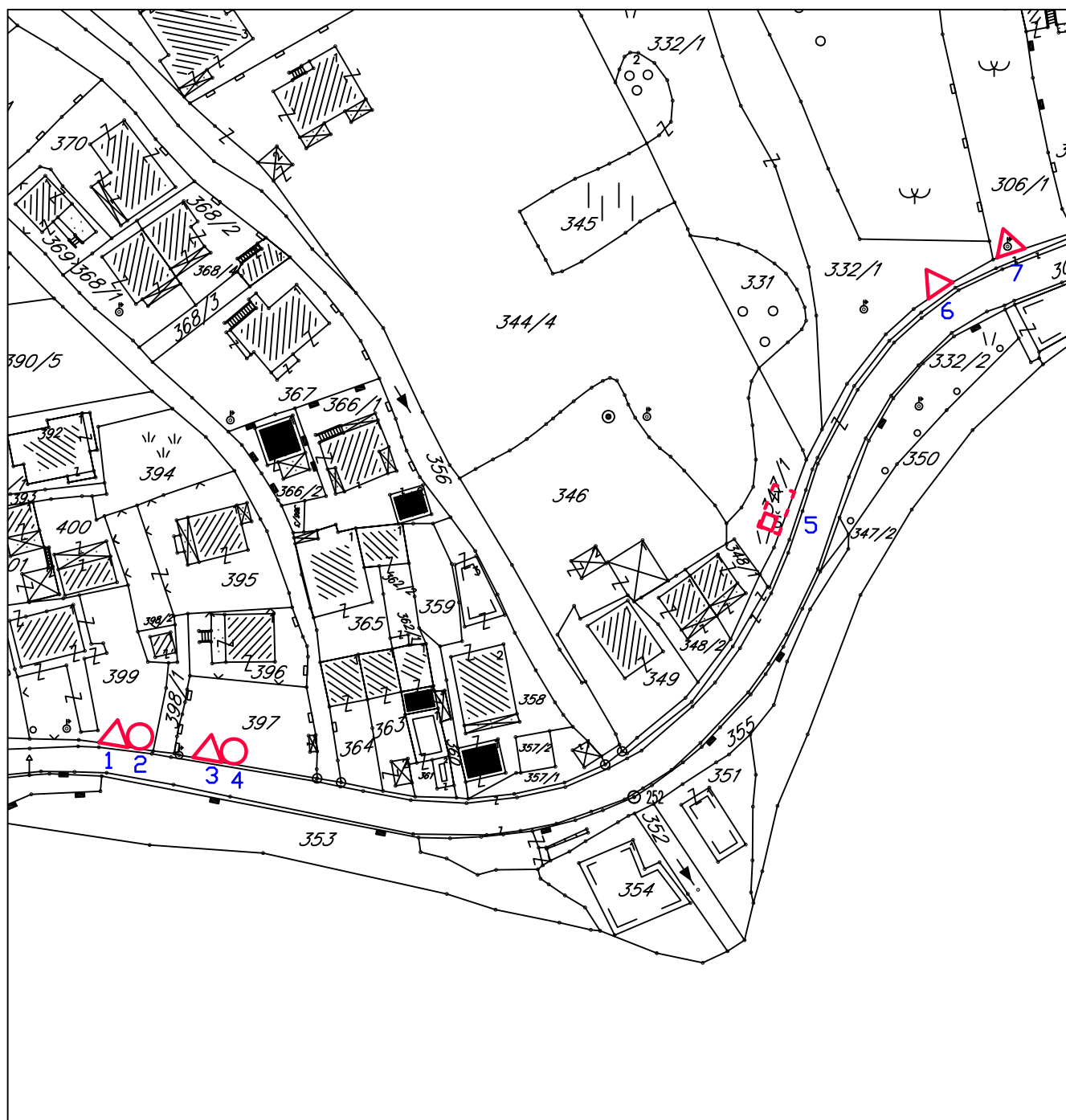
BAOŠIĆI- LOKACIJA BR. 12.8

 otvoreni privremeni objekat - ŠTAND




 zelena pijaca

NAPOMENA - znak na crtežu predstavlja orijentacioni položaj, tačan položaj će se odrediti prilikom izdavanja UT -uslova , odnosno RJEŠENJA a na osnovu stvarni , mogućnosti na terenu

PLAN PRIVREMENIH OBJEKATA OPŠTINE HERCEG - NOVI

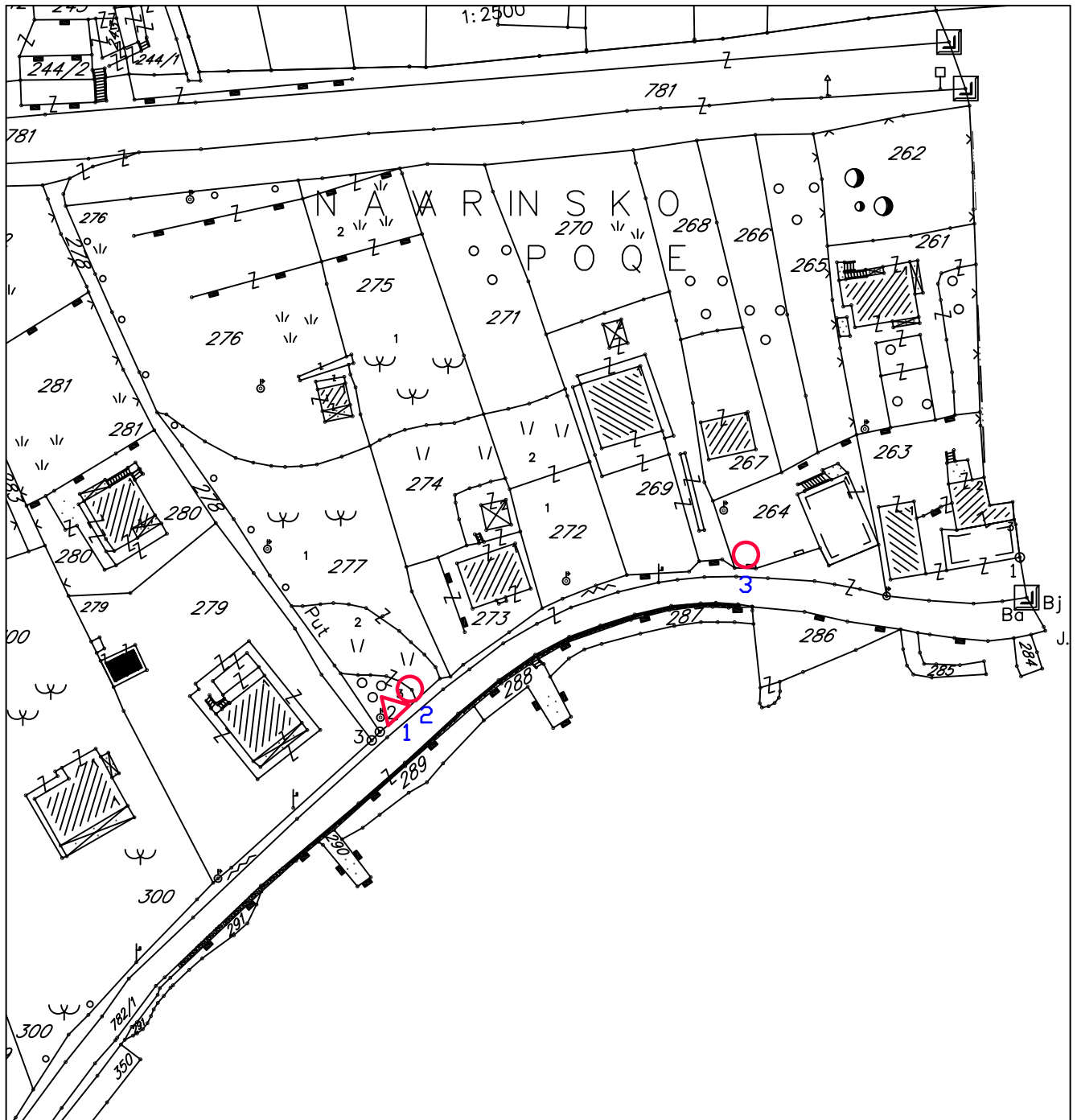


BAOŠIĆI- LOKACIJA BR. 12.9



-  otvoreni privremeni objekat - ŠTAND
-  sanduk sa sladoledom, aparat za kokice i slično
-  terasa sa šankom

NAPOMENA - znak na crtežu predstavlja orijentacioni položaj, tačan položaj će se odrediti prilikom izdavanja UT -uslova , odnosno RJEŠENJA a na osnovu stvarni , mogućnosti na terenu

PLAN PRIVREMENIH OBJEKATA OPŠTINE HERCEG - NOVI



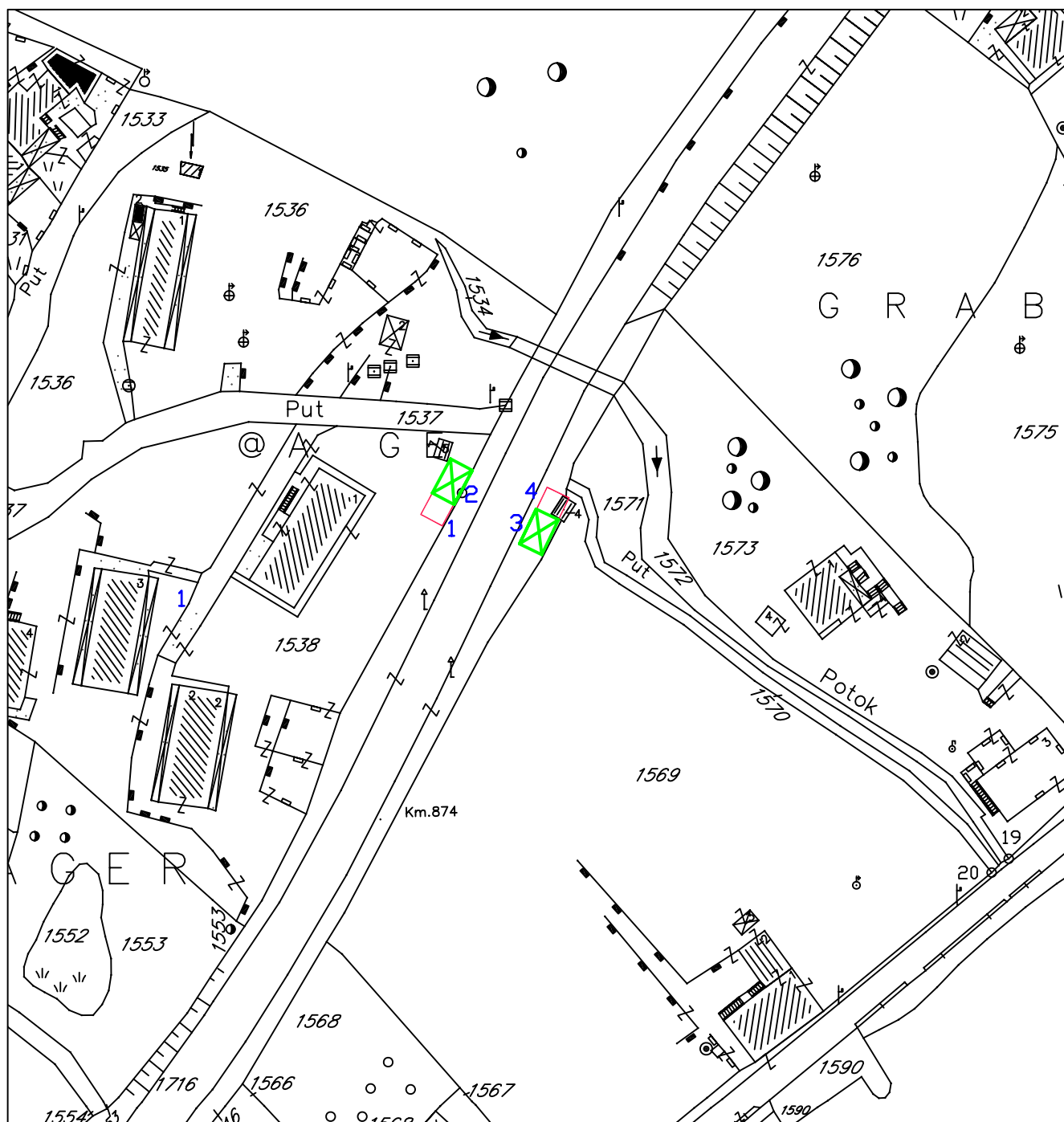
BAOŠIĆI- LOKACIJA BR. 12.10

-  otvoreni privremeni objekat - ŠTAND
-  sanduk sa sladoledom, aparat za kokice i slično



NAPOMENA - znak na crtežu predstavlja orijentacioni položaj, tačan položaj će se odrediti prilikom izdavanja UT -uslova , odnosno RJEŠENJA a na osnovu stvarni , mogućnosti na terenu

BIJELA - br. 13

PLAN PRIVREMENIH OBJEKATA OPŠTINE HERCEG - NOVI

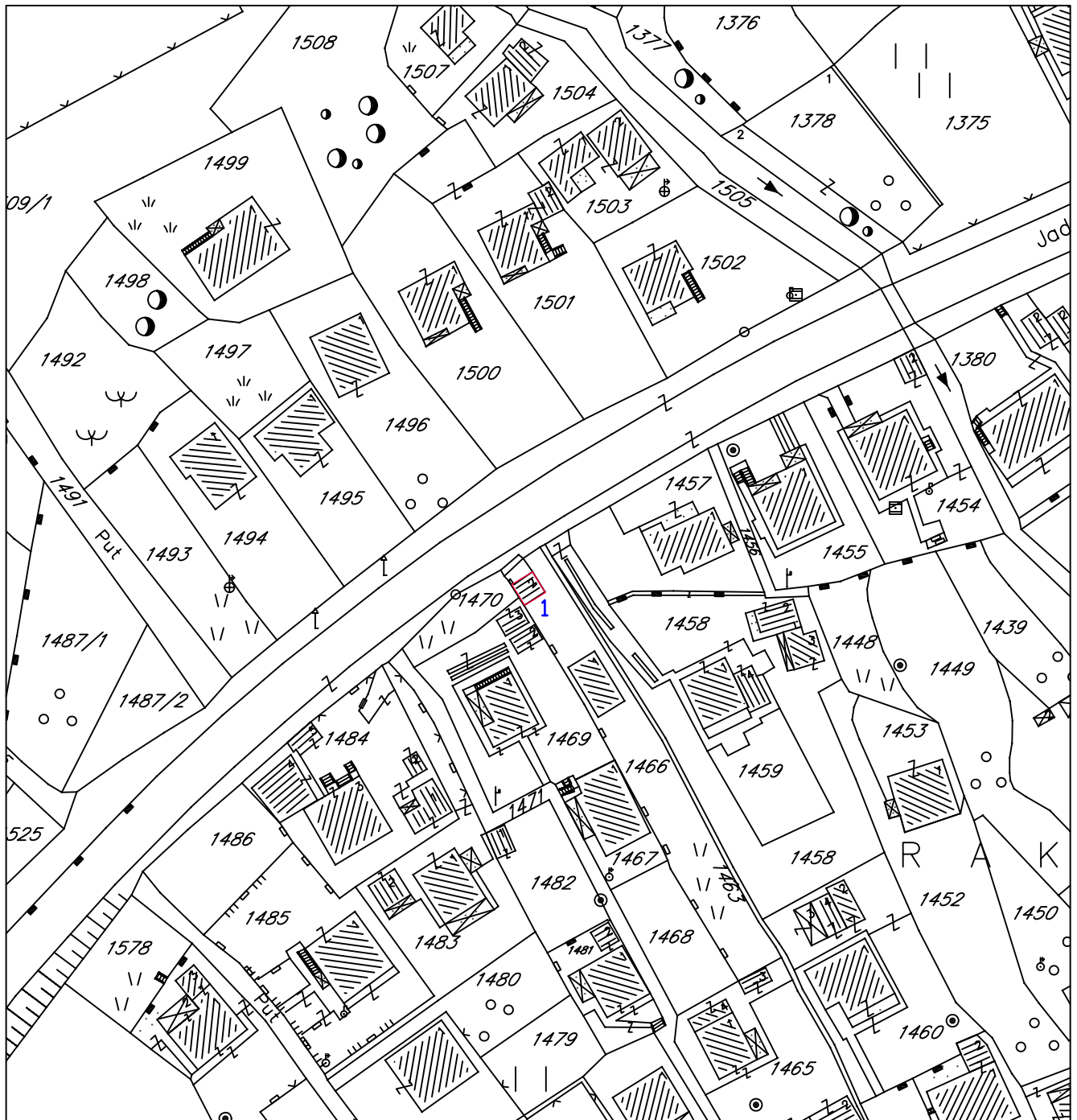


BIJELA- LOKACIJA BR. 13.1

-  zatvoreni privremeni objekat -KIOSK
-  stajalište lokalnog saobraćaja

NAPOMENA - znak na crtežu predstavlja orijentacioni položaj, tačan položaj će se odrediti prilikom izdavanja UT -uslova , odnosno RJEŠENJA a na osnovu stvarni h, mogućnosti na terenu

PLAN PRIVREMENIH OBJEKATA OPŠTINE HERCEG - NOVI

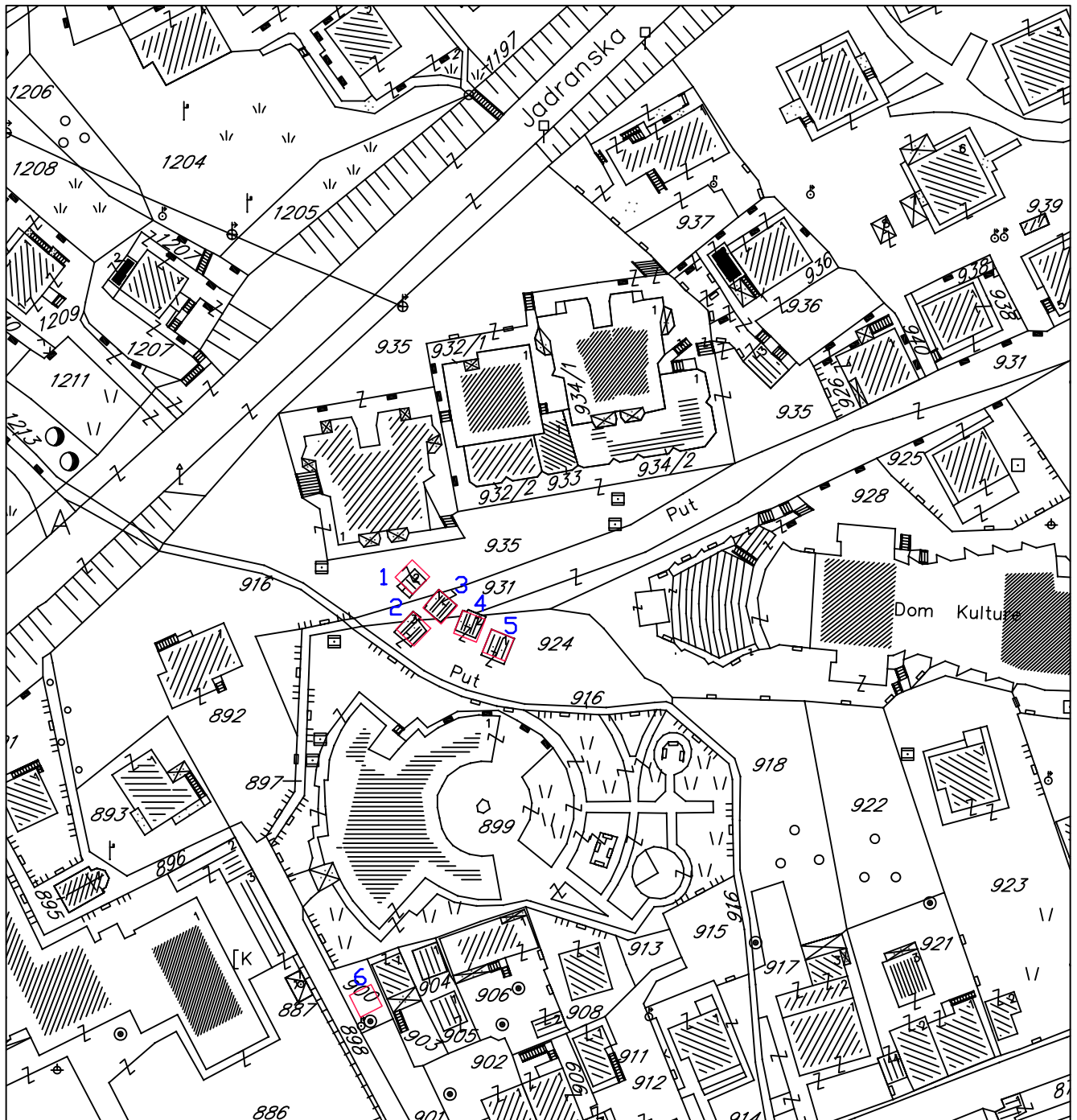


BIJELA- LOKACIJA BR. 13.2

 zatvoreni privremeni objekat -KIOSK

NAPOMENA - znak na crtežu predstavlja orjentacioni položaj, tačan položaj će se odrediti prilikom izdavanja UT -uslova , odnosno RJEŠENJA a na osnovu stvarni , mogućnosti na terenu

PLAN PRIVREMENIH OBJEKATA OPŠTINE HERCEG - NOVI

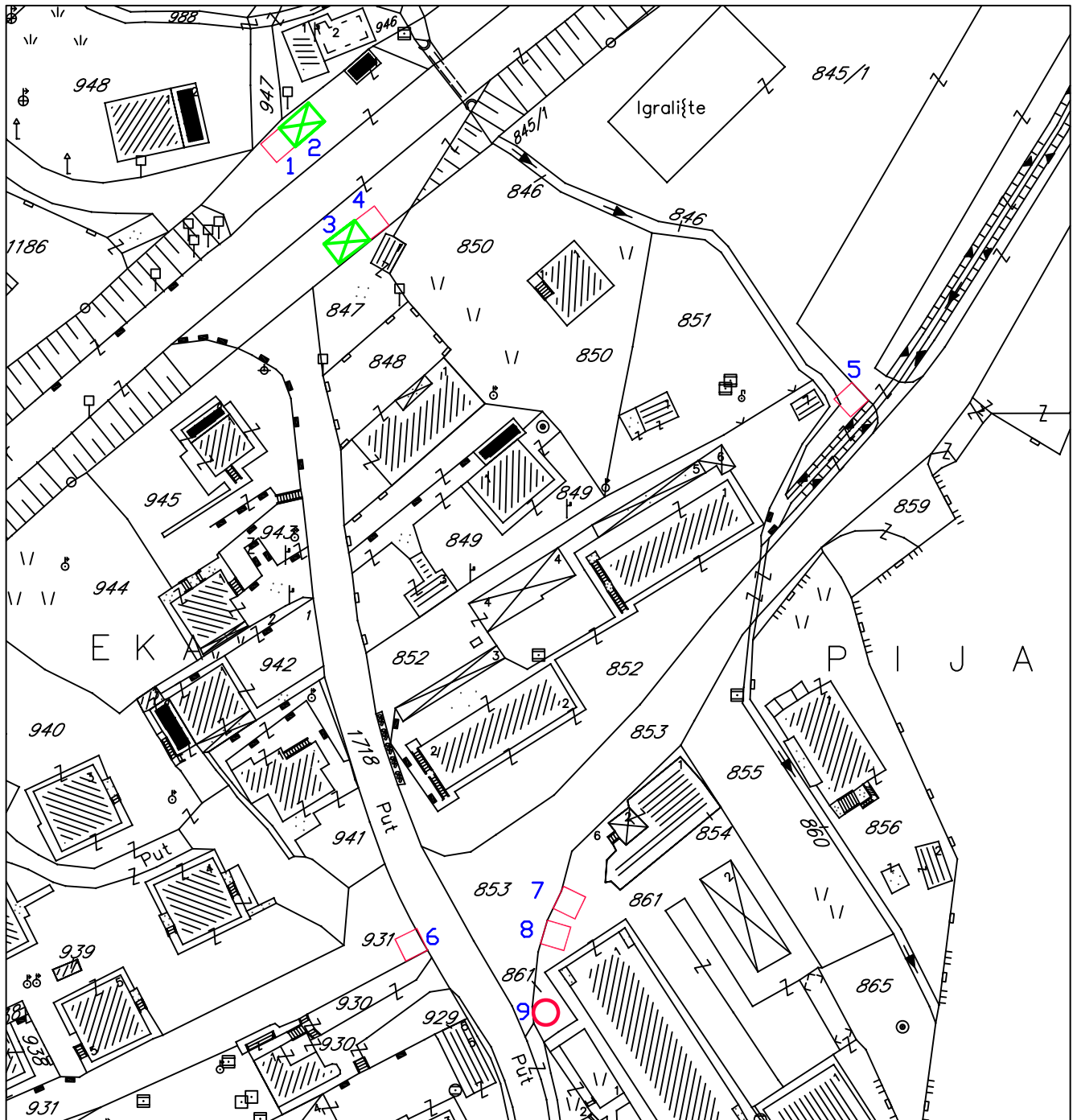


BIJELA- LOKACIJA BR. 13.3




 zatvoreni privremeni objekat -KIOSK

NAPOMENA - znak na crtežu predstavlja orijentacioni položaj, tačan položaj će se odrediti prilikom izdavanja UT -uslova , odnosno RJEŠENJA a na osnovu stvarnih mogućnosti na terenu

PLAN PRIVREMENIH OBJEKATA OPŠTINE HERCEG - NOVI

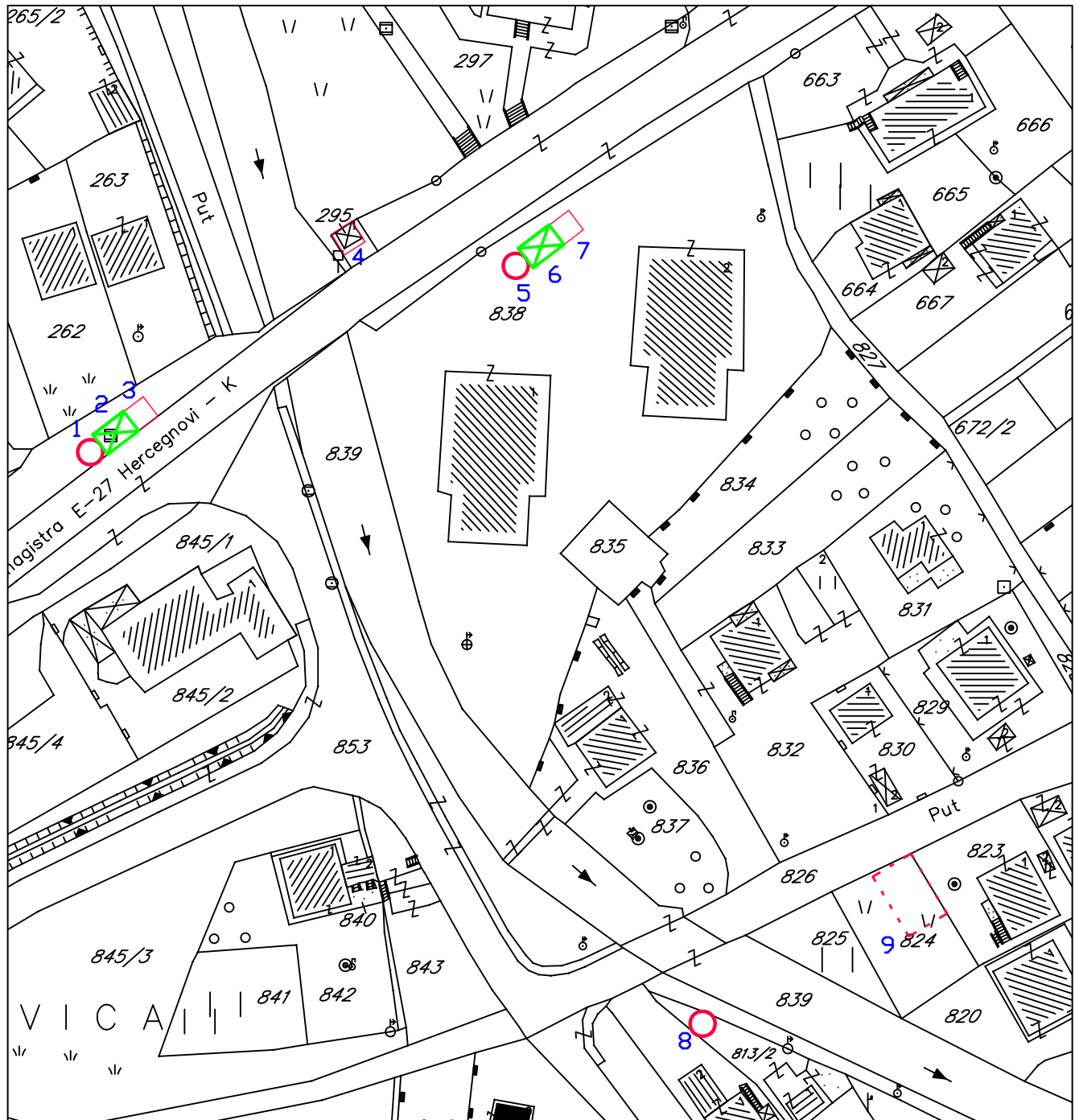


BIJELA- LOKACIJA BR. 13.4





-  zatvoreni privremeni objekat -KIOSK
-  stajalište lokalnog saobraćaja
-  sanduk sa sladoledom, aparat za kokice i slično

NAPOMENA - znak na crtežu predstavlja orijentacioni položaj, tačan položaj će se odrediti prilikom izdavanja UT -uslova , odnosno RJEŠENJA a na osnovu stvarnih, mogućnosti na terenu

PLAN PRIVREMENIH OBJEKATA OPŠTINE HERCEG - NOVI

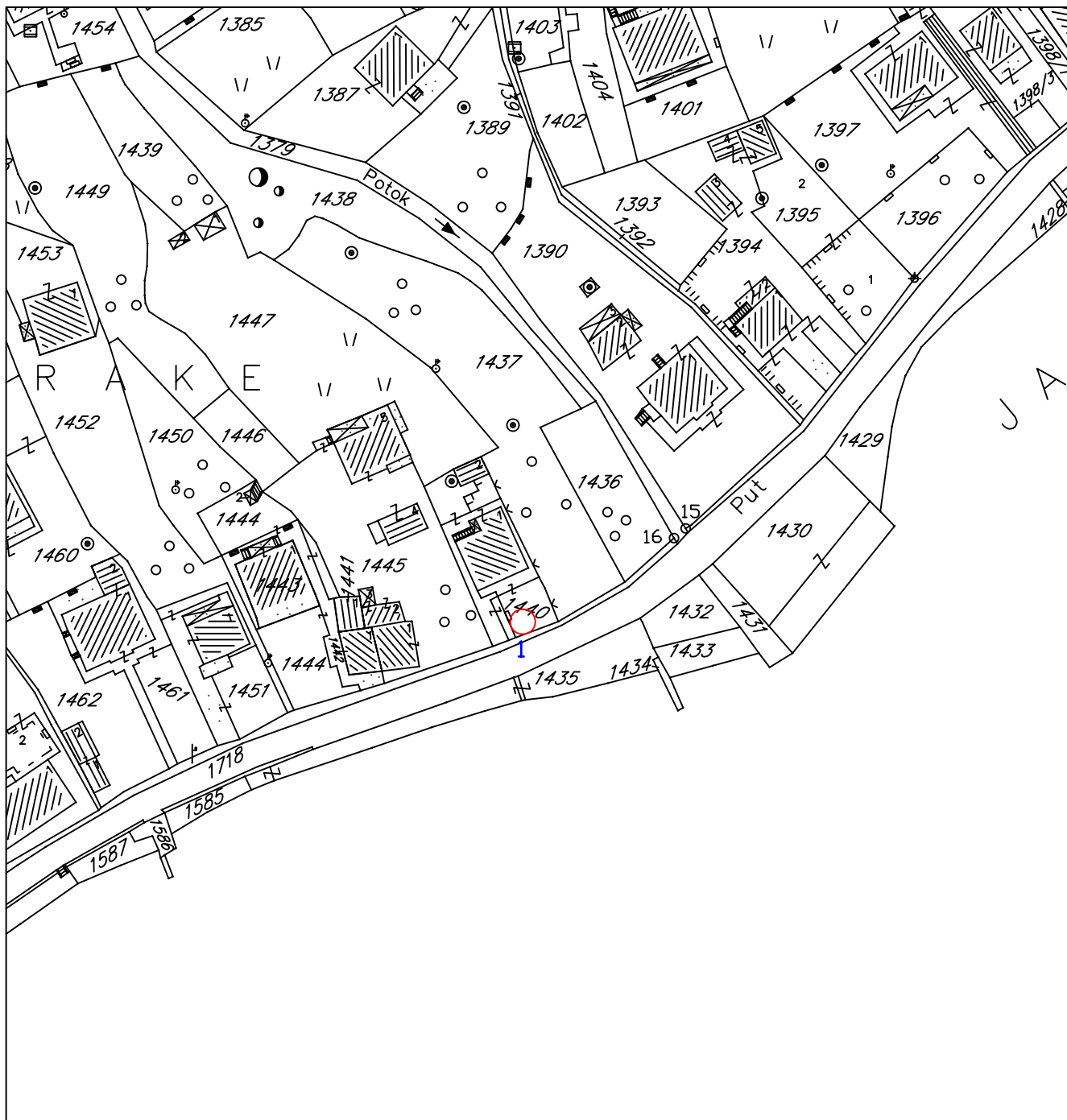


BIJELA- LOKACIJA BR. 13.5

-  zatvoreni privremeni objekat -KIOSK
-  stajalište lokalnog saobraćaja
-  sanduk sa sladoledom, aparat za kokice i slično
-  zelena pijaca

NAPOMENA - znak na crtežu predstavlja orijentacioni položaj, tačan položaj će se odrediti prilikom izdavanja UT -uslova , odnosno RJEŠENJA a na osnovu stvarni h, mogućnosti na terenu

PLAN PRIVREMENIH OBJEKATA OPŠTINE HERCEG - NOVI

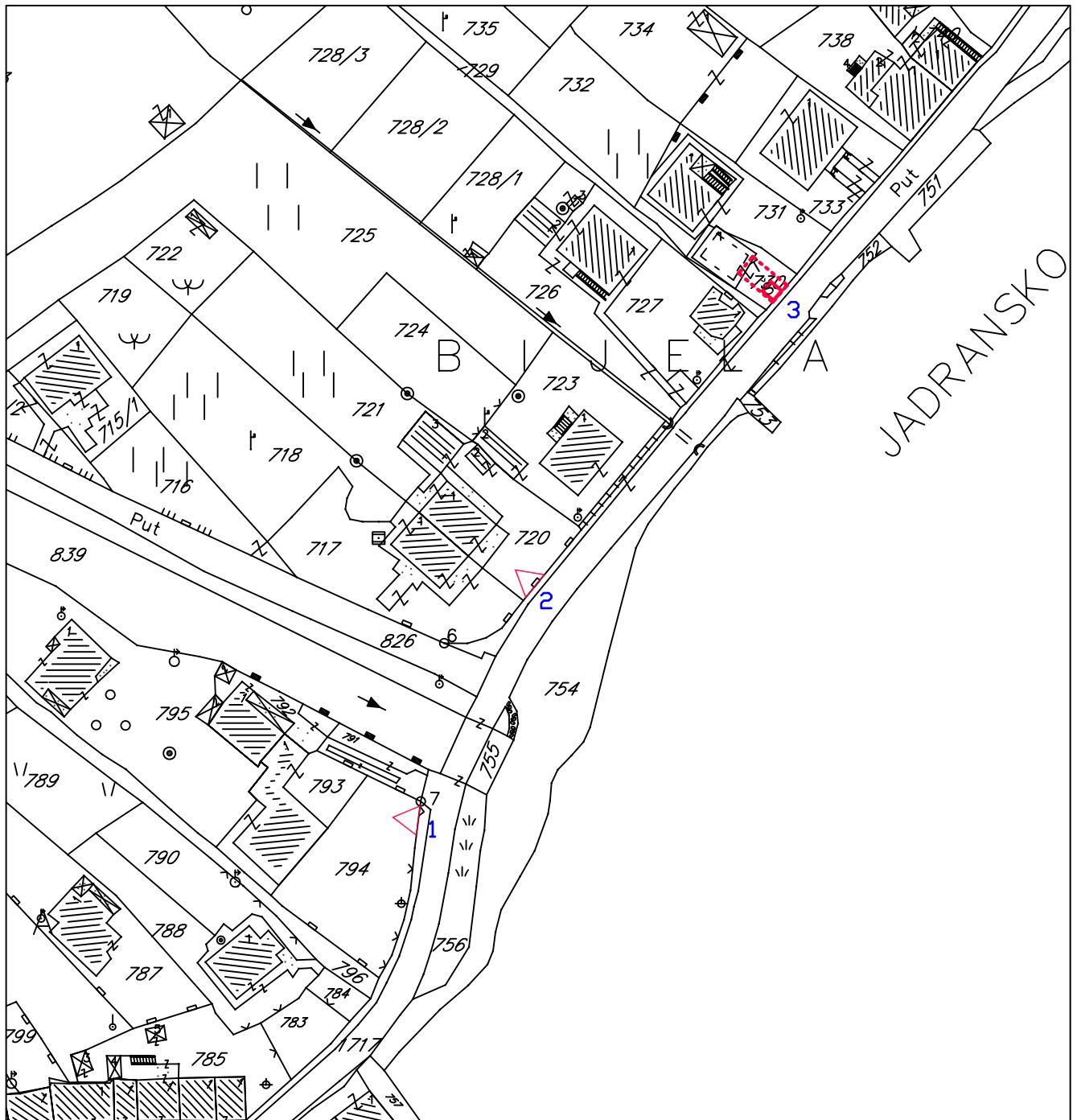


BIJELA- LOKACIJA BR. 13.6




○ sanduk sa sladoledom, aparat za kokice i slično

NAPOMENA - znak na crtežu predstavlja orijentacioni položaj, tačan položaj će se odrediti prilikom izdavanja UT -uslova , odnosno RJEŠENJA a na osnovu stvarni h, mogućnosti na terenu

PLAN PRIVREMENIH OBJEKATA OPŠTINE HERCEG - NOVI

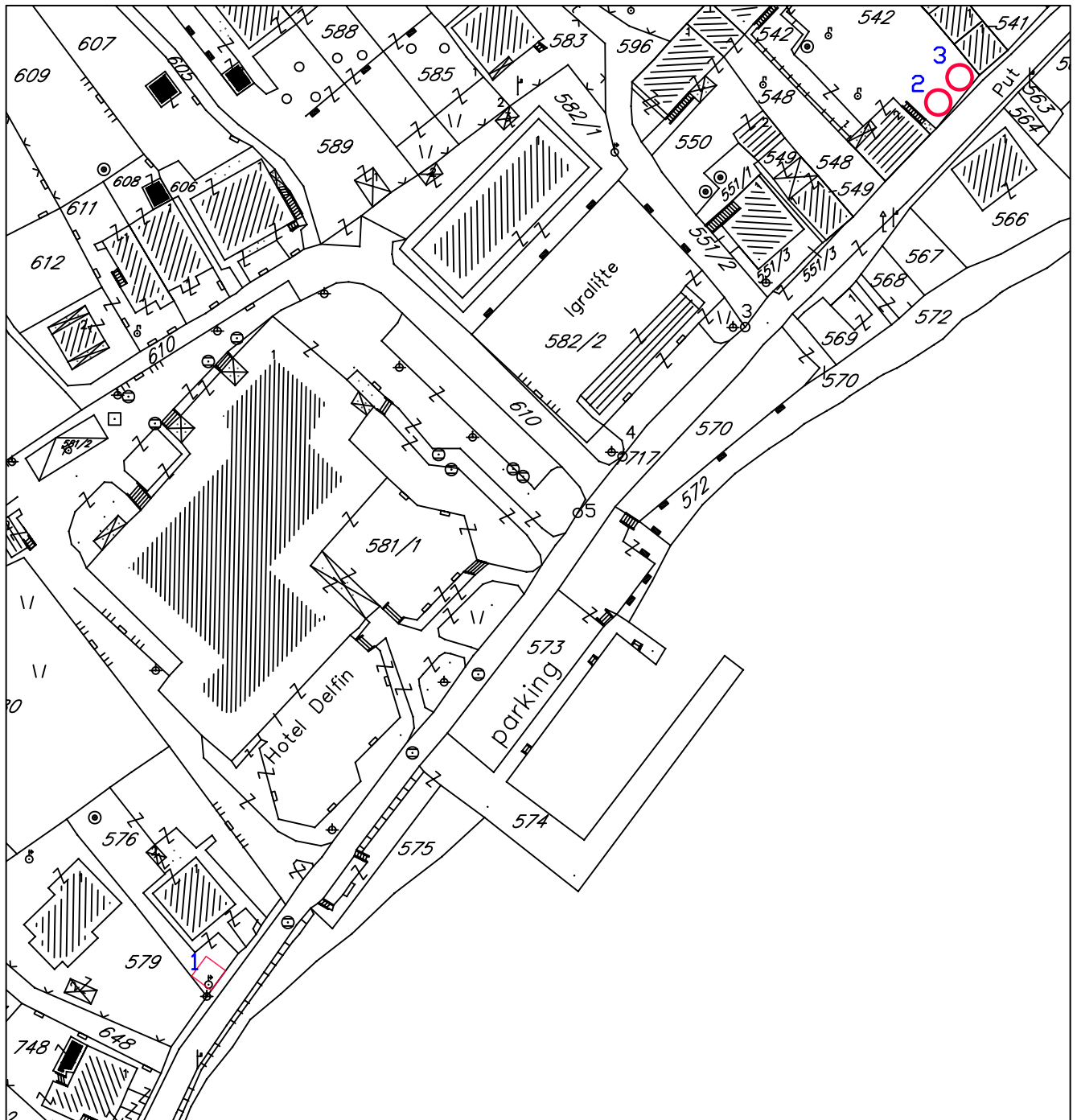


BIJELA- LOKACIJA BR. 13.7



-  sanduk sa sladoledom, aparat za kokice i slično
-  terasa sa šankom
-  otvoreni privremeni objekat - ŠTAND

NAPOMENA - znak na crtežu predstavlja orijentacioni položaj, tačan položaj će se odrediti prilikom izdavanja UT -uslova , odnosno RJEŠENJA a na osnovu stvarni h, mogućnosti na terenu

PLAN PRIVREMENIH OBJEKATA OPŠTINE HERCEG - NOVI

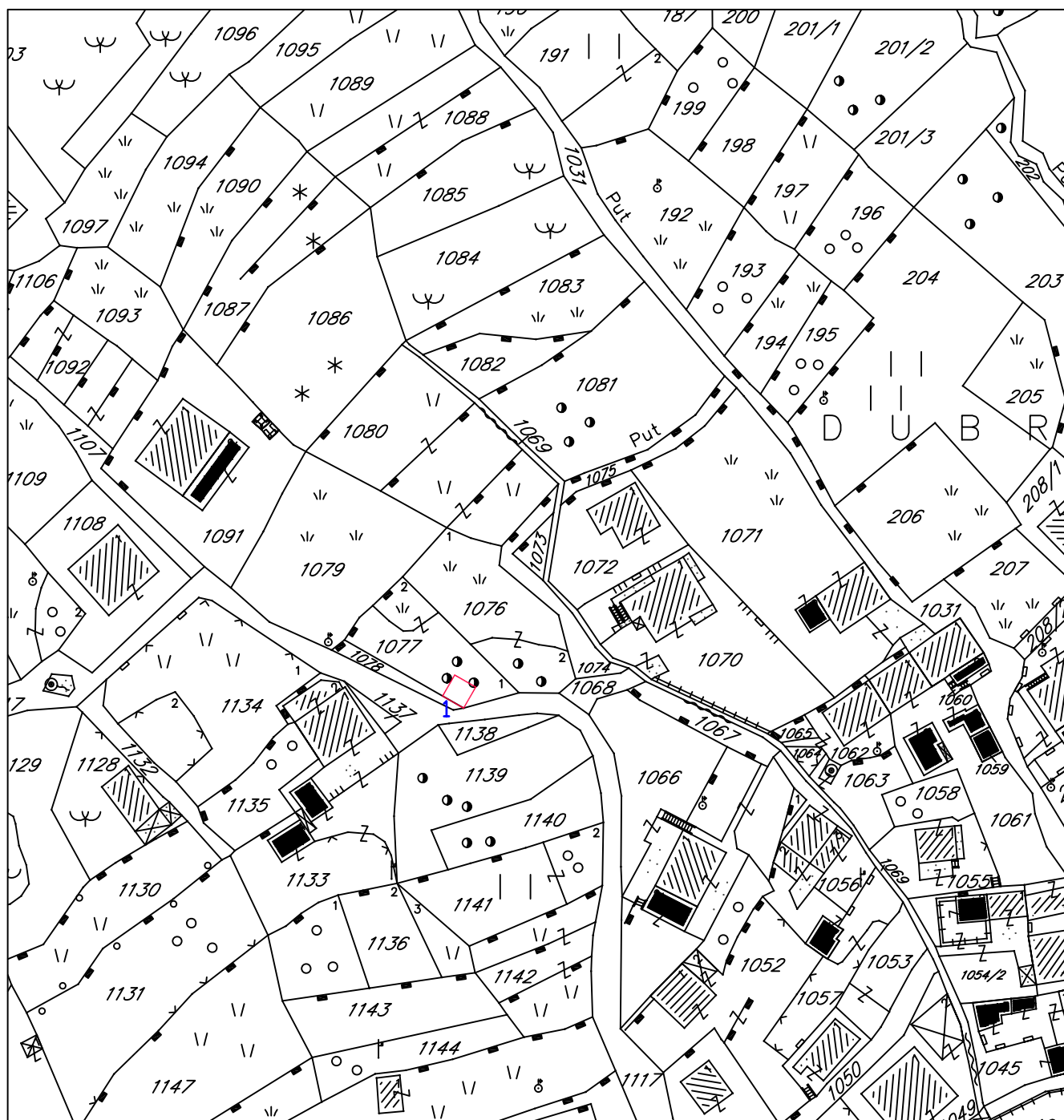


BIJELA- LOKACIJA BR. 13.8

-  sanduk sa sladoledom, aparat za kokice i slično
-  zatvoreni privremeni objekat -KIOSK

NAPOMENA - znak na crtežu predstavlja orijentacioni položaj, tačan položaj će se odrediti prilikom izdavanja UT -uslova , odnosno RJEŠENJA a na osnovu stvarni h, mogućnosti na terenu

PLAN PRIVREMENIH OBJEKATA OPŠTINE HERCEG - NOVI

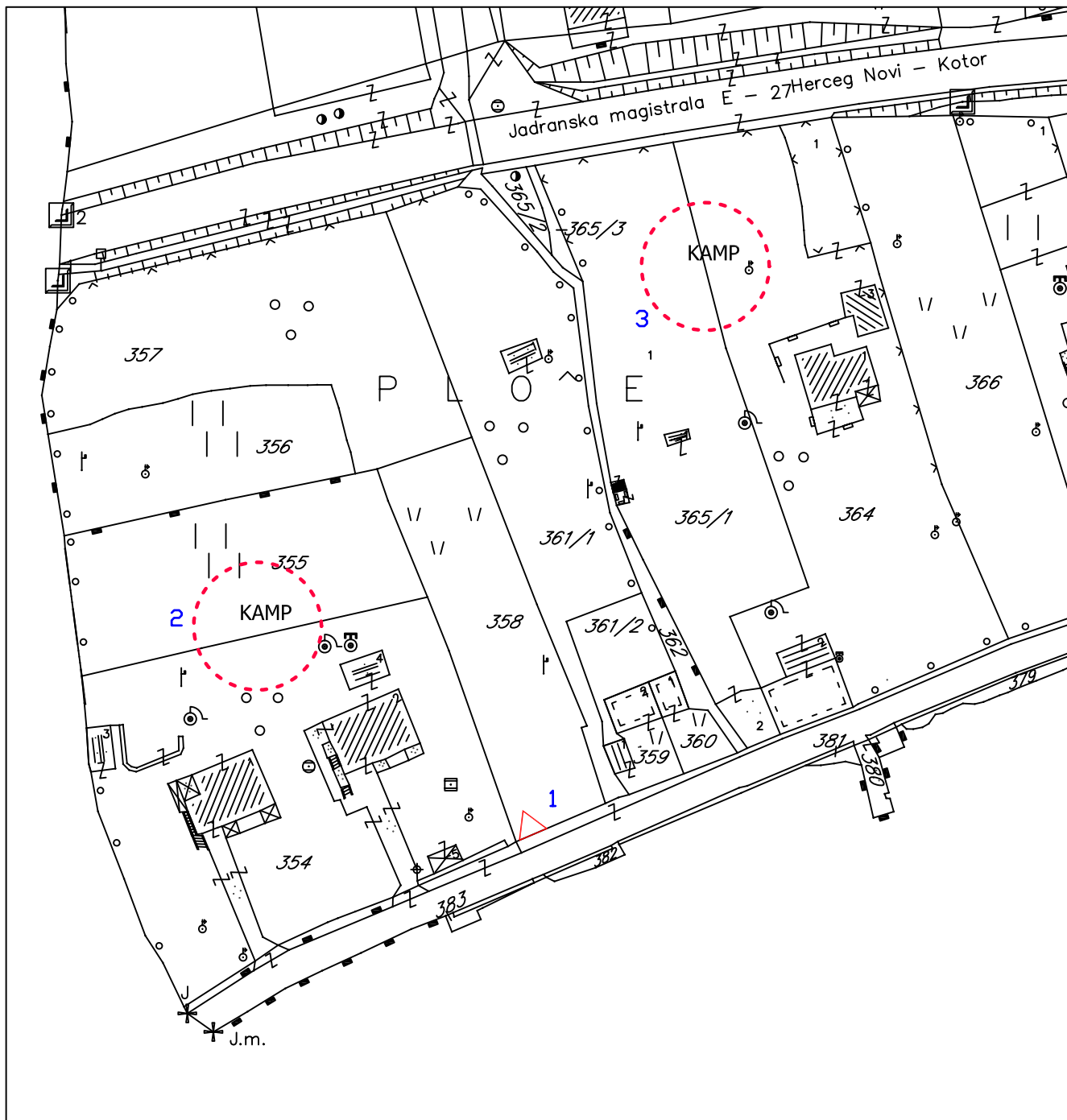


BIJELA- LOKACIJA BR. 13.10

 zatvoreni privremeni objekat

NAPOMENA - znak na crtežu predstavlja orijentacioni položaj, tačan položaj će se odrediti prilikom izdavanja UT -uslova , odnosno RJEŠENJA a na osnovu stvarni h, mogućnosti na terenu

PLAN PRIVREMENIH OBJEKATA OPŠTINE HERCEG - NOVI



BIJELA- LOKACIJA BR. 13.11



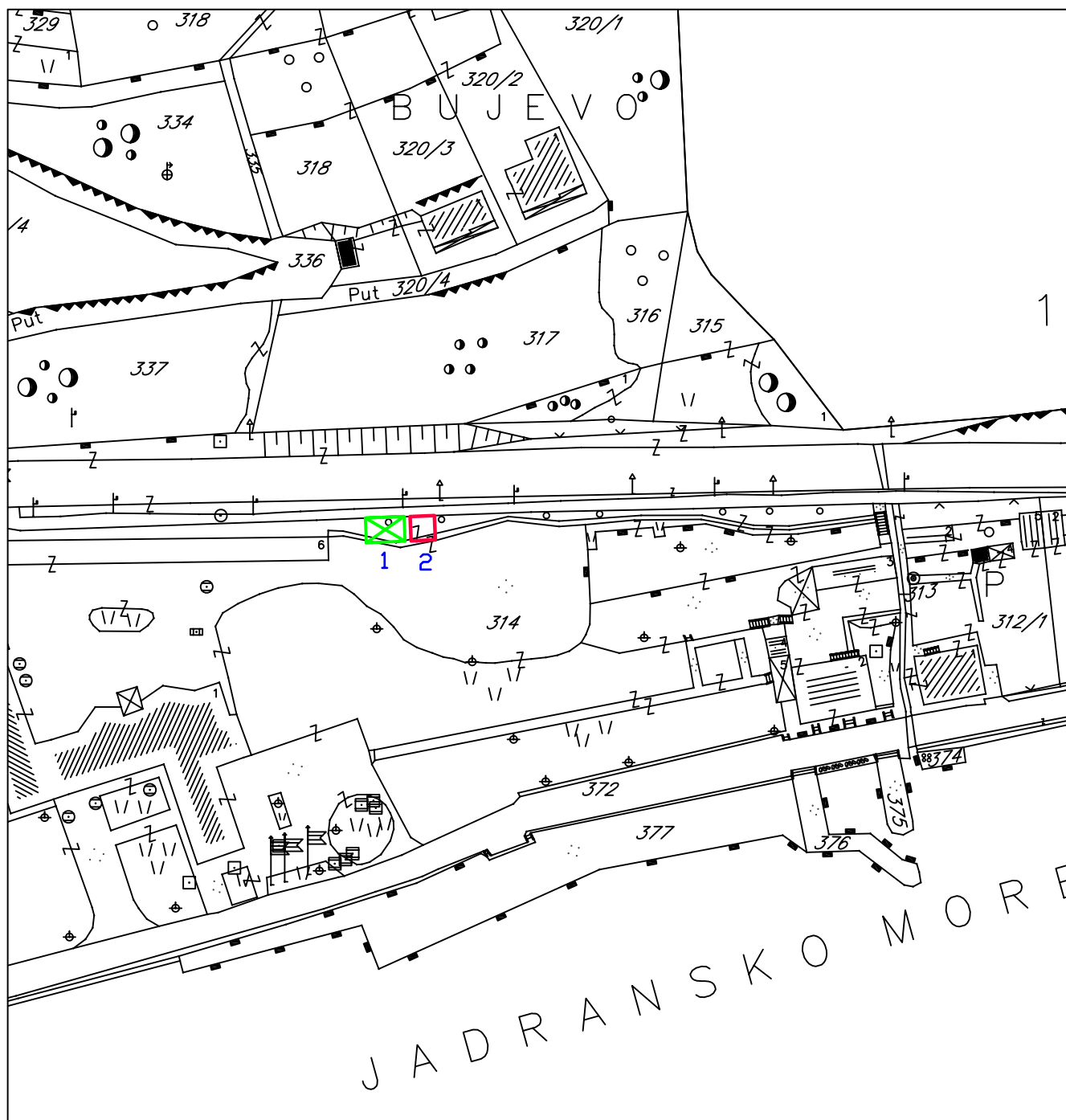
KAMP





otvoreni privremeni objekat - ŠTAND

NAPOMENA - znak na crtežu predstavlja orijentacioni položaj, tačan položaj će se odrediti prilikom izdavanja UT -uslova , odnosno RJEŠENJA a na osnovu stvarni h , mogućnosti na terenu

PLAN PRIVREMENIH OBJEKATA OPŠTINE HERCEG - NOVI



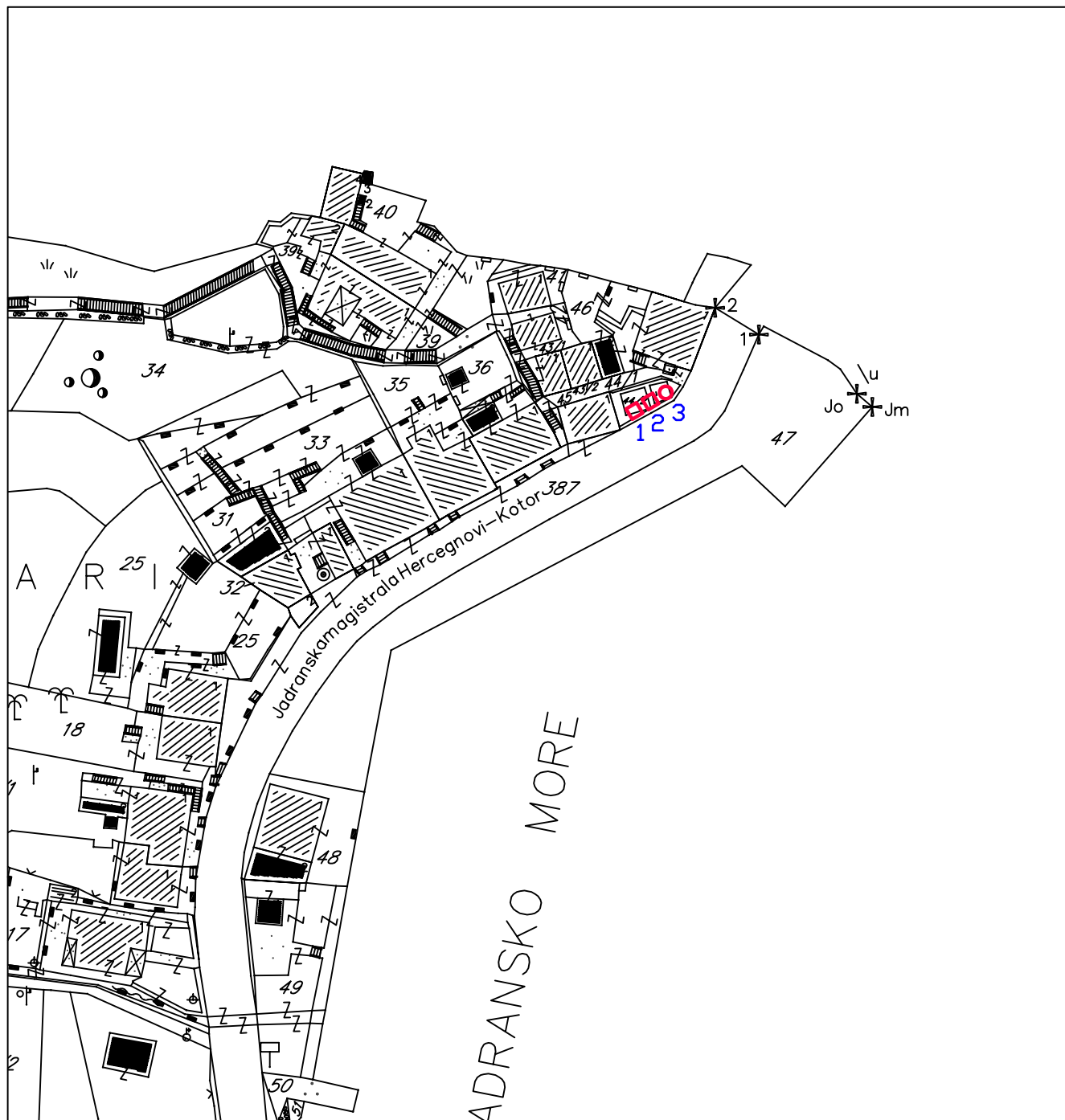
BIJELA- LOKACIJA BR. 13.12

-  zatvoreni privremeni objekat -KIOSK
-  stajalište lokalnog saobraćaja



NAPOMENA - znak na crtežu predstavlja orijentacioni položaj, tačan položaj će se odrediti prilikom izdavanja UT -uslova , odnosno RJEŠENJA a na osnovu stvarni h, mogućnosti na terenu

KAMENARI - br. 14

PLAN PRIVREMENIH OBJEKATA OPŠTINE HERCEG - NOVI

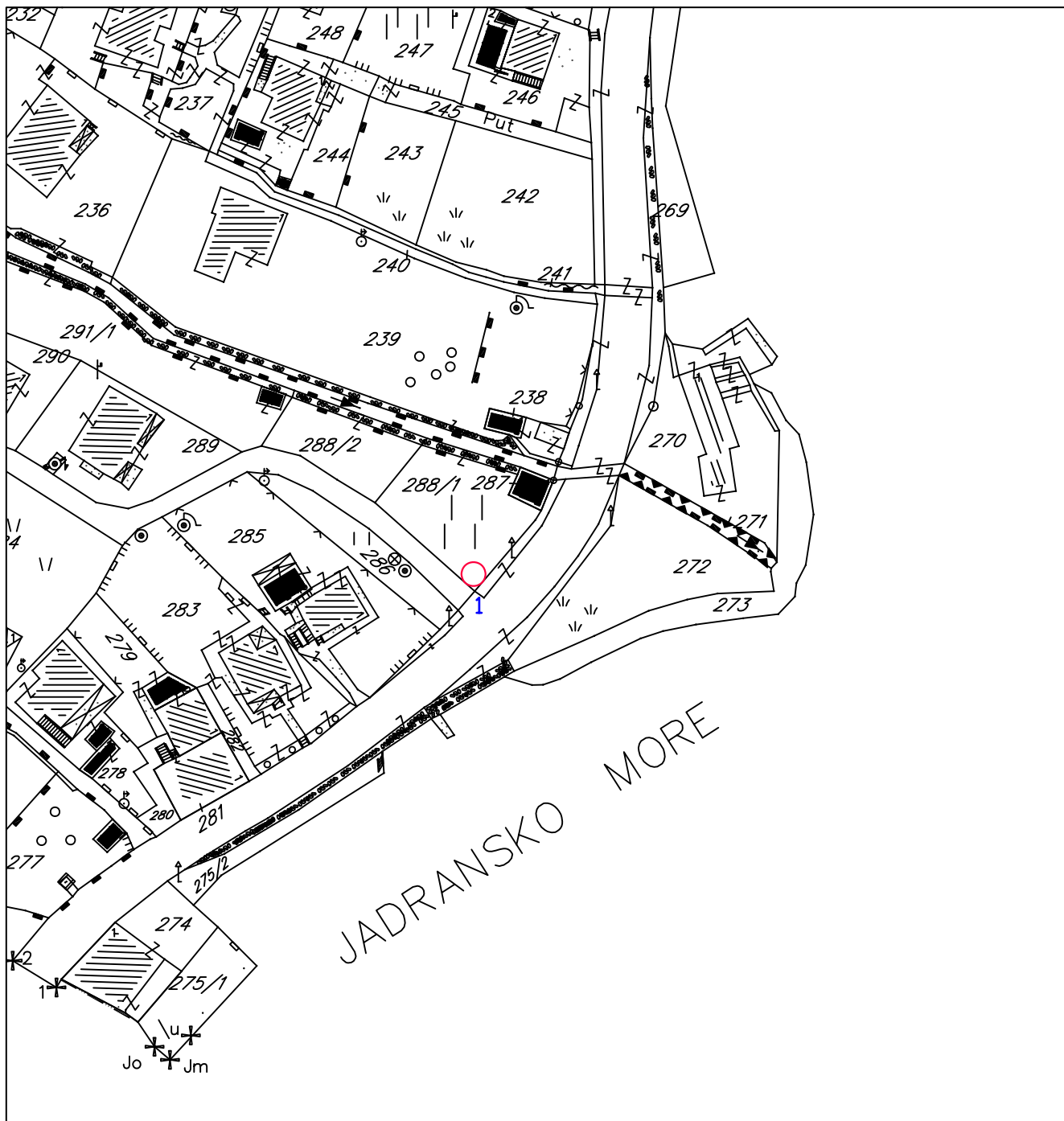


KAMENARI- LOKACIJA BR. 14.1

-  zatvoreni privremeni objekat -KIOSK
-  sanduk sa sladoledom, aparat za kokice i slično

NAPOMENA - znak na crtežu predstavlja orijentacioni položaj, tačan položaj će se odrediti prilikom izdavanja UT -uslova , odnosno RJEŠENJA a na osnovu stvarni h, mogućnosti na terenu

PLAN PRIVREMENIH OBJEKATA OPŠTINE HERCEG - NOVI

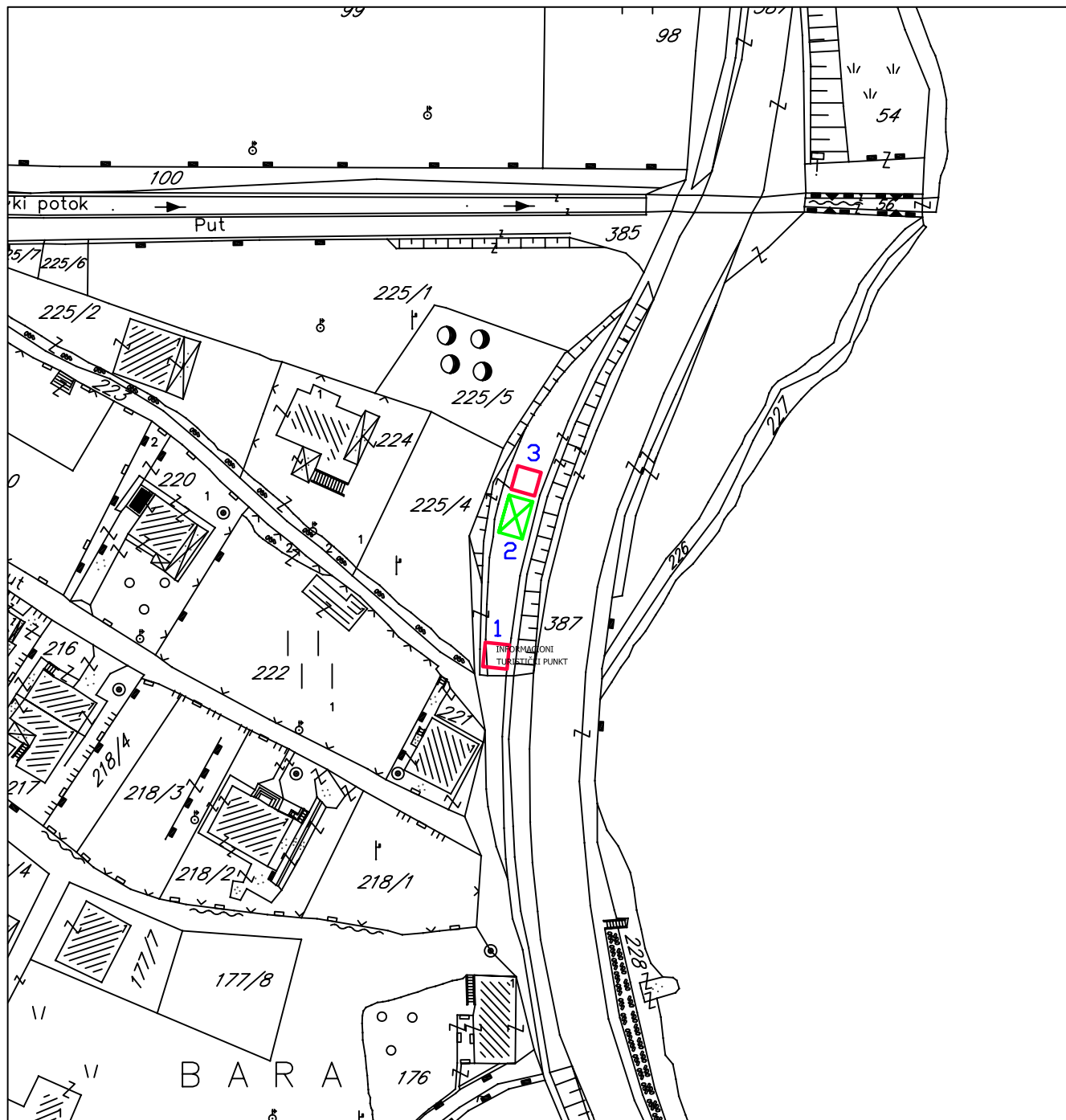


KAMENARI- LOKACIJA BR. 14.2




○ sanduk sa sladoledom, aparat za kokice i slično

NAPOMENA - znak na crtežu predstavlja orijentacioni položaj, tačan položaj će se odrediti prilikom izdavanja UT -uslova , odnosno RJEŠENJA a na osnovu stvarni h, mogućnosti na terenu

PLAN PRIVREMENIH OBJEKATA OPŠTINE HERCEG - NOVI



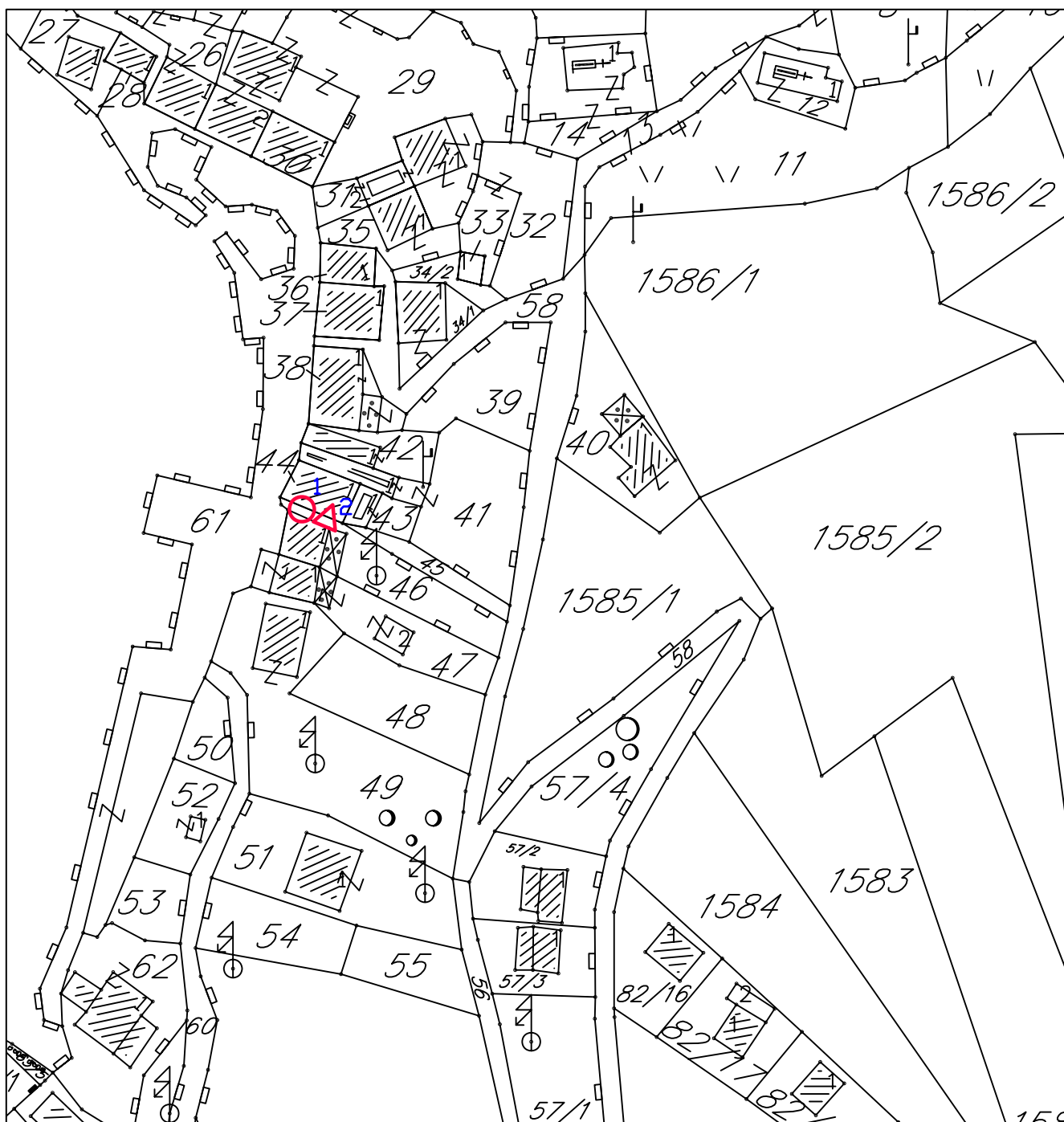
KAMENARI- LOKACIJA BR. 14.3

-  zatvoreni privremeni objekat -informacioni turistički punkt
-  zatvoreni privremeni objekat -KIOSK
-  stajalište lokalnog saobraćaja

NAPOMENA - znak na crtežu predstavlja orijentacioni položaj, tačan položaj će se odrediti prilikom izdavanja UT -uslova , odnosno RJEŠENJA a na osnovu stvarni h, mogućnosti na terenu

LUŠTICA - br. 15

PLAN PRIVREMENIH OBJEKATA OPŠTINE HERCEG - NOVI

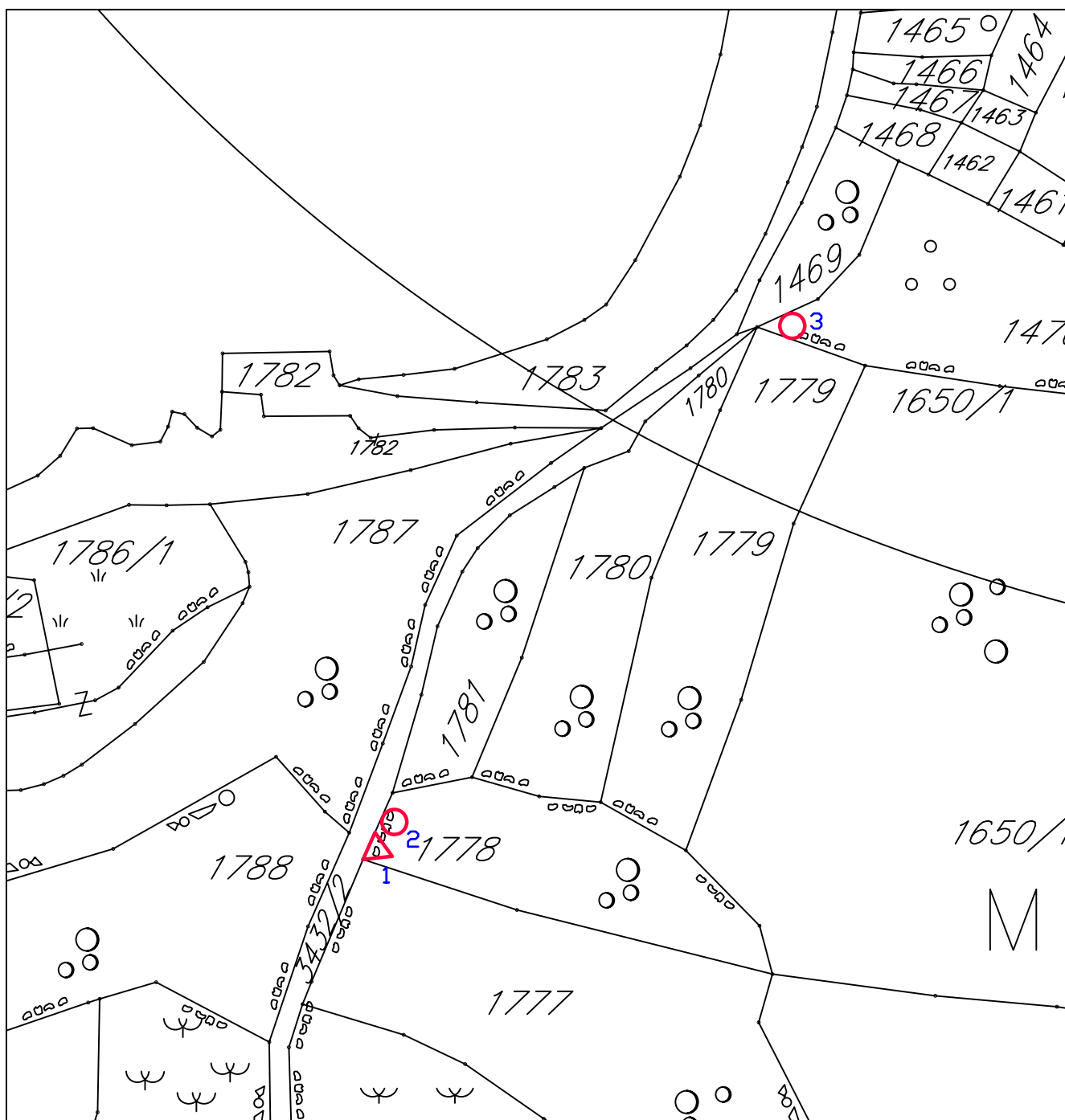


LUŠTICA (ROSE)- LOKACIJA BR. 15.1



- sanduk sa sladoledom, aparat za kokice i slično
- △ otvoreni privremeni objekat - ŠTAND

NAPOMENA - znak na crtežu predstavlja orijentacioni položaj, tačan položaj će se odrediti prilikom izdavanja UT -uslova , odnosno RJEŠENJA a na osnovu stvarnih, mogućnosti na terenu

PLAN PRIVREMENIH OBJEKATA OPŠTINE HERCEG - NOVI

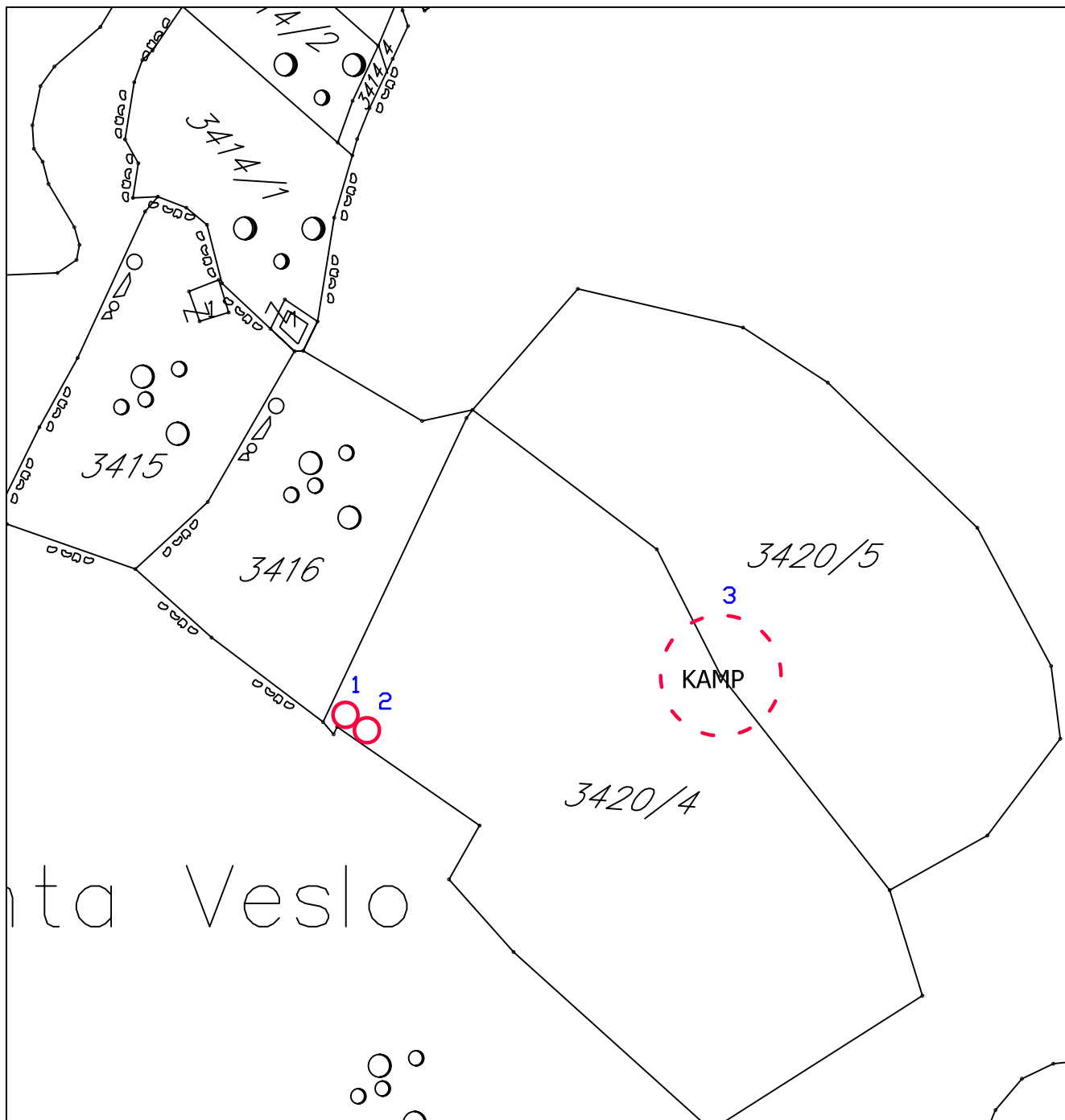


LUŠTICA (RADOVANIĆI)- LOKACIJA BR. 15.2

-  sanduk sa sladoledom, aparat za kokice i slično
-  otvoreni privremeni objekat - ŠTAND

NAPOMENA - znak na crtežu predstavlja orijentacioni položaj, tačan položaj će se odrediti prilikom izdavanja UT -uslova , odnosno RJEŠENJA a na osnovu stvarni h mogućnosti na terenu

PLAN PRIVREMENIH OBJEKATA OPŠTINE HERCEG - NOVI



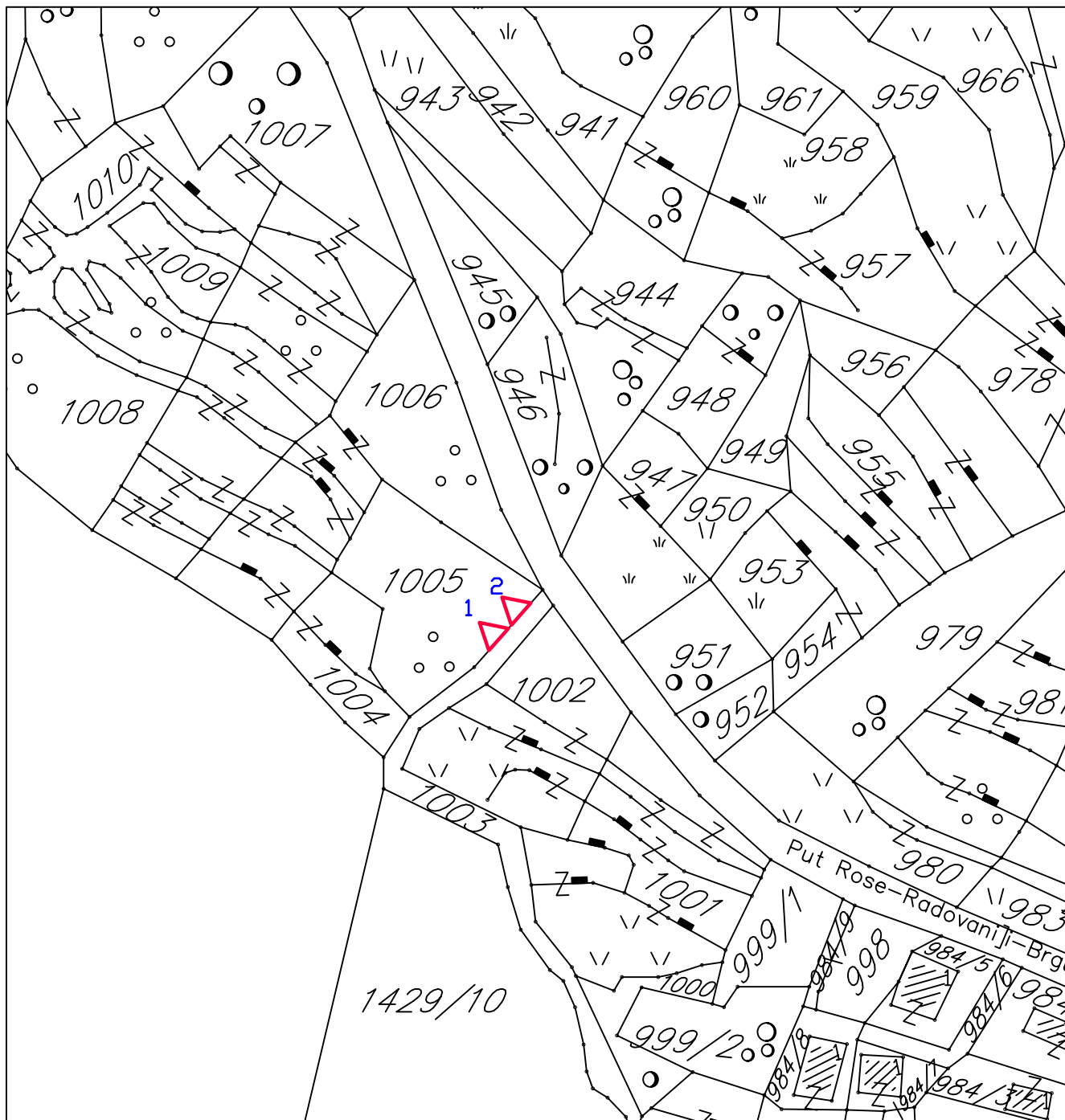
LUŠTICA (RADOVANIĆI)- LOKACIJA BR. 15.3

 sanduk sa sladoledom, aparat za kokice i slično

 KAMP

NAPOMENA - znak na crtežu predstavlja orijentacioni položaj, tačan položaj će se odrediti prilikom izdavanja UT -uslova , odnosno RJEŠENJA a na osnovu stvarnih mogućnosti na terenu

PLAN PRIVREMENIH OBJEKATA OPŠTINE HERCEG - NOVI



LUŠTICA (MRKOVI)- LOKACIJA BR. 15.4

 otvoreni privremeni objekat - ŠTAND

NAPOMENA - znak na crtežu predstavlja orijentacioni položaj, tačan položaj će se odrediti prilikom izdavanja UT -uslova , odnosno RJEŠENJA a na osnovu stvarnih mogućnosti na terenu